

PLAN XERAL DE ORDENACIÓN MUNICIPAL

MUXIA



DOCUMENTO I :

ANÁLISE DO MODELO DE ASENTAMENTO

PROMOTOR:



CONCELLO DE MUXÍA

EQUIPO REDACTOR:



AVDA DEL EJÉRCITO 12-14, 4º
15006 A CORUÑA
Telfs.: 981 24 43 00 Fax: 981 24 48 99
e-mail: planeamiento@cerneingenieria.es

A B R I L - 2 0 1 6

3.3.5 FICHAS NÚCLEOS RURAIS

ÍNDICE FICHAS NÚCLEOS MUXÍA			
PARROQUIA	PLANO 1/5.000	PLANO 1/2.000	NOME
BARDULLAS	2.15	3.1	BARDULLAS - GRIXA, A
CABERTA	2.18	3.2.1	CABERTA
	2.18	3.2.2	MINTIRÁNS
	2.18	3.2.3	SINAGOGA
COUCIEIRO	2.16	3.3.1	AGAR
	2.16	3.3.2	MONTESIÑOS
	2.12	3.3.3	MORPEGUITE
	2.12/2.16	3.3.4	PASANTES, OS – VILARMIDE – AVEEIRA, A
	2.11/2.15	3.3.5	SANTA MARIÑA
	2.16	3.3.6	SORNA
	2.16	3.3.7	TRASUFRE
	2.16	3.3.8	VILAR DE OUTEIRO
FRIXE	2.14	3.4.1	CASTRO
	2.18	3.4.2	FRIXE - GRIXA, A
	2.14	3.4.3	LOALO
LEIS	2.1 / 2.3	3.5	LEIS DE NEMANCOS
MORAIME	2.6	3.6.1	ALBERGUERÍA
	2.12	3.6.2	AÑOBRES - RIBAS
	2.17	3.6.3	ARMEAR
	2.11	3.6.4	BOUZAS
	2.11	3.6.5	CARTEL
	2.6	3.6.6	CASAS NOVAS, AS
	2.6	3.6.7	CASTELOS, OS - SERANTES
	2.2	3.6.8	CHORENTE
	2.2 / 2.6	3.6.9	FIGUEIRAS DE ABAIXO
	2.2 / 2.6	3.6.9	FIGUEIRAS DE ARRIBA
	2.6 / 2.7	3.6.10	LABEXO - MUIÑOS, OS
	2.6	3.6.11	LOURIDO
	2.6	3.6.12	ORUXO
	2.6	3.6.13	RISAMONDE
	2.11	3.6.14	VILAMAIOR
	2.6	3.6.15	XANZÓN
2.6	3.6.16	XURARANTES	
MORQUINTIÁN	2.15	3.7.1	GUISAMONDE
	2.11	3.7.2	MORQUINTIÁN
	2.11/2.15	3.7.3	PRADO
	2.14	3.7.4	VILACHÁN
	2.11	3.7.5	VILELA DE MORQUINTIÁN
	2.10/2.14	3.7.6	VEISO
NEMIÑA	2.17	3.8.1	NEMIÑA
	2.14	3.8.2	QUEIROSO

ÍNDICE FICHAS NÚCLEOS MUXÍA			
PARROQUIA	PLANO 1/5.000	PLANO 1/2.000	NOME
	2.17	3.8.3	TALÓN
	2.17	3.8.4	VILELA DE NEMIÑA
○	2.3	3.9.1	ON, A
	2.4	3.9.2	RIOTORTO
	2.3	3.9.3	SENDÓN
○	2.8/2.13	3.10.1	AGRANZÓN
	2.8	3.10.2	ÁLVARO – PEDREIRA, A
	2.8	3.10.3	CASENLAS – SUXO - VILARVELLO, O
	2.7	3.10.4	CASTELO
	2.7	3.10.5	CEBRÁNS
	2.12	3.10.6	FUMIÑEO
	2.3	3.10.7	MEREXO
	2.7	3.10.8	OZÓN - QUINTÁNS
	2.7	3.10.9	RAPOSA, A
	2.7	3.10.10	SAN MARTIÑO - VILAR DE SOBREMONTA
	2.8	3.10.11	SEÑORES
TOURIÑÁN	2.14	3.11.1	CAMPOS
	2.14	3.11.2	MOREIRA
	2.14	3.11.3	TOURIÑÁN
VILASTOSE	2.12/2.16	3.12.1	AGRODOSIO -GRIXA, A-SENANDE-PENELA ,A- VILASTOSE
	2.12	3.12.2	BALTAR
	2.16	3.12.3	CALO
	2.12	3.12.4	CASANOVA, A
	2.13	3.12.5	CIBRÁN
VUITURÓN	2.15	3.13.1	SANTISO
	2.18	3.13.2	VUITURÓN

NÚCLEO : BARDULLAS - GRIXA	PARROQUIA:	Bardullas
	PLANO 1/ 2.000:	3.1
	PLANO 1/ 5.000:	2.15



DESCRICIÓN

- Bardullas: núcleo denso no seu centro e disperso entorno ó mesmo. As vivendas dispóñense perpendicularmente ó camiño. Hai hortas no interior do núcleo.
- Grixas: núcleo lineal con casas antigas. Nel se encontran a igrexa e o cemiterio parroquial.

EVOLUCIÓN POBOACIÓN E VIVENDAS

ANO	1950	2001	EVOLUCIÓN	2011
Nº HABITANTES	157	138	-12,1 %	135
Nº VIVENDAS	33	37	12,1 %	-

EDIFICACIÓNS

NÚCLEO	VIVENDAS 2001			GRANXAS
	TOTAL	Principais	Secundarias e baleiras	
N. ORIXINARIO				
Bardullas	29	29	0	14
Grixas	8	7	1	2
TOTAL	37	36	1	16

NÚCLEO : BARDULLAS - GRIXA	PARROQUIA: Bardullas	
	PLANO 1/ 2.000:	3.1
	PLANO 1/ 5.000:	2.15

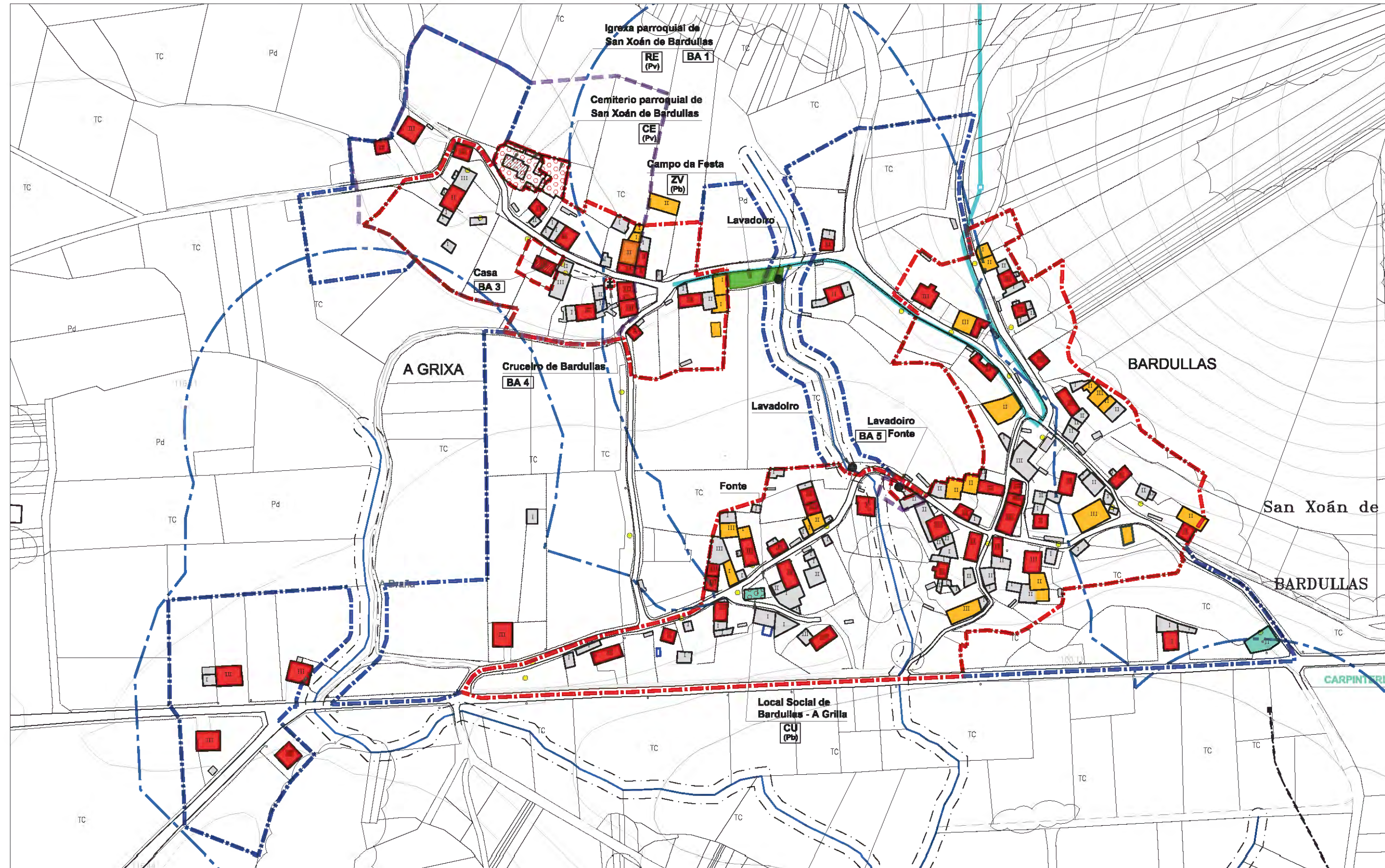
SERVIZOS E INFRAESTRUTURAS					
AUGA	SANEAMENTO	ELECTRICIDADE	ALUMEADO	TELEFONO	RESIDUOS
Si	NON	Si	Si	Si	Si

SISTEMA VIARIO				
SISTEMA	NOME	TIPO	PAVIMENTO	ESTADO
S.L.		TIPO III	REGO ASFÁLTICO	BO
S.L.		TIPO III	FORMIGÓN	BO
S.L.		TIPO III	TERRA	MALO

DOTACIÓNS EXISTENTES							
SIST.	ZONAS VERDES	SUP.m ²	SIST.	TIPO	EQUIPAMENTO	TIT.	SUP.m ²
S.L.	Zona verde	259	S.L.	RE	Igrexa parroquial de S. Xoán	Pv	101
			S.L.	CE	Cemiterio parroquial	Pv	467
			S.L.	CU	Local social (antigo teleclub)	Pb	65

CATÁLOGO
<ul style="list-style-type: none"> • BA 1 : Igrexa parroquial de San Xoan. • BA 3 : Casa. • BA 4 : Cruceiro de Bardullas. • BA 5 : Fonte e lavadoiro • • • • • • •

OBSERVACIÓNS
<ul style="list-style-type: none"> • Bardullas: núcleo xa delimitado nas normas subsidiarias. • Grixas: núcleo xa delimitado nas normas subsidiarias. • Bardullas: hai unha carpintería. • • • • •



NÚCLEO: BARDULLAS - GRIXA	PARROQUIA: Bardullas
	INFORMACIÓN
	PLANO 1/ 2.000 : 3.1



ESCALA: 1/ 8000 FOTO 2003

LEENDA			
XACEMENTOS ARQUEOLÓXICOS	EQUIPAMENTO	INFRAESTRUTURAS	DELIMITACIÓN E AFECCIÓN
<ul style="list-style-type: none"> ÁREA DE PROTECCIÓN INTEGRAL ÁREA DE CAUTELA 	<ul style="list-style-type: none"> SISTEMA XERAL SISTEMA LOCAL 	<ul style="list-style-type: none"> REDE ABASTECIMENTO REDE SANEAMENTO REDE ELÉCTRICA MEDIA TENSÓN ● FONTE ● LAVADOIRO □ DEPÓSITO ▲ ETAP ■ EDAR ● TRANSFORMADOR ● PUNTO DE LUZ ● MUÍÑO 	<ul style="list-style-type: none"> ■ NÚCLEO ORDINARIO ■ EXPANSIÓN DE NÚCLEO — LIMITE TERMO MUNICIPAL — LIMITE PARROQUIAL — LIÑA DE DESLINDE DO DOMINIO PÚBLICO MARÍTIMO- TERRESTRE — LIÑA DO LÍMITE INTERIOR DA RIBEIRA DO MAR — LIÑA DE SERVIDUME DE PROTECCIÓN DE COSTAS — LIÑA DE SERVIDUME DE PROTECCIÓN DE CAUCES — LIÑA DE POLICIA DE CAUCES — LIÑA LIMITE DE EDIFICACIÓN — LIÑA ELÉCTRICA DE MEDIA TENSÓN
USOS EDIFICACIÓN	TIPOS		
<ul style="list-style-type: none"> VIVENDA EDIFICACIÓN AUXILIAR CORTE VIVENDA - CORTE OUTROS INVERNADORO MUINA ELEMENTO CATALOGADO 	<ul style="list-style-type: none"> CE CEMITERIO CU CULTURAL DE DEPOSITIVO ED DOCENTE RE RELIXIOSO SM SERVIZOS MÚLTIPLES 		
	TITULARIDADE		
	<ul style="list-style-type: none"> Pb PÚBLICA Pv PRIVADA 		
	ZONA VERDE	VIARIO	
	<ul style="list-style-type: none"> SISTEMA XERAL SISTEMA LOCAL 	<ul style="list-style-type: none"> SISTEMA XERAL SISTEMA LOCAL PAVIMENTADO SISTEMA LOCAL SEN PAVIMENTAR 	
	PARCELA MUNICIPAL		

NÚCLEO : CABERTA	PARROQUIA: Caberta	
	PLANO 1/ 2.000:	3.2.1
	PLANO 1/ 5.000:	2.18



DESCRICIÓN
<ul style="list-style-type: none"> • Núcleo semidenso na súa zona central e disperso nos arredores da mesma. Rúas moi estreitas. As edificacións escalónanse en sentido lonxitudinal seguindo a pendente do terreo.

EVOLUCIÓN POBOACIÓN E VIVENDAS				
ANO	1950	2001	EVOLUCIÓN	2011
Nº HABITANTES	57	43	-24,6 %	36
Nº VIVENDAS	12	16	33,3 %	-

EDIFICACIÓNS				
NÚCLEO	VIVENDAS 2001			GRANXAS
	TOTAL	Principais	Secundarias e baleiras	
N. ORIXINARIO				
Caberta	16	11	5	6
TOTAL	16	11	5	6

NÚCLEO : CABERTA	PARROQUIA: Caberta	
	PLANO 1/ 2.000:	3.2.1
	PLANO 1/ 5.000:	2.18

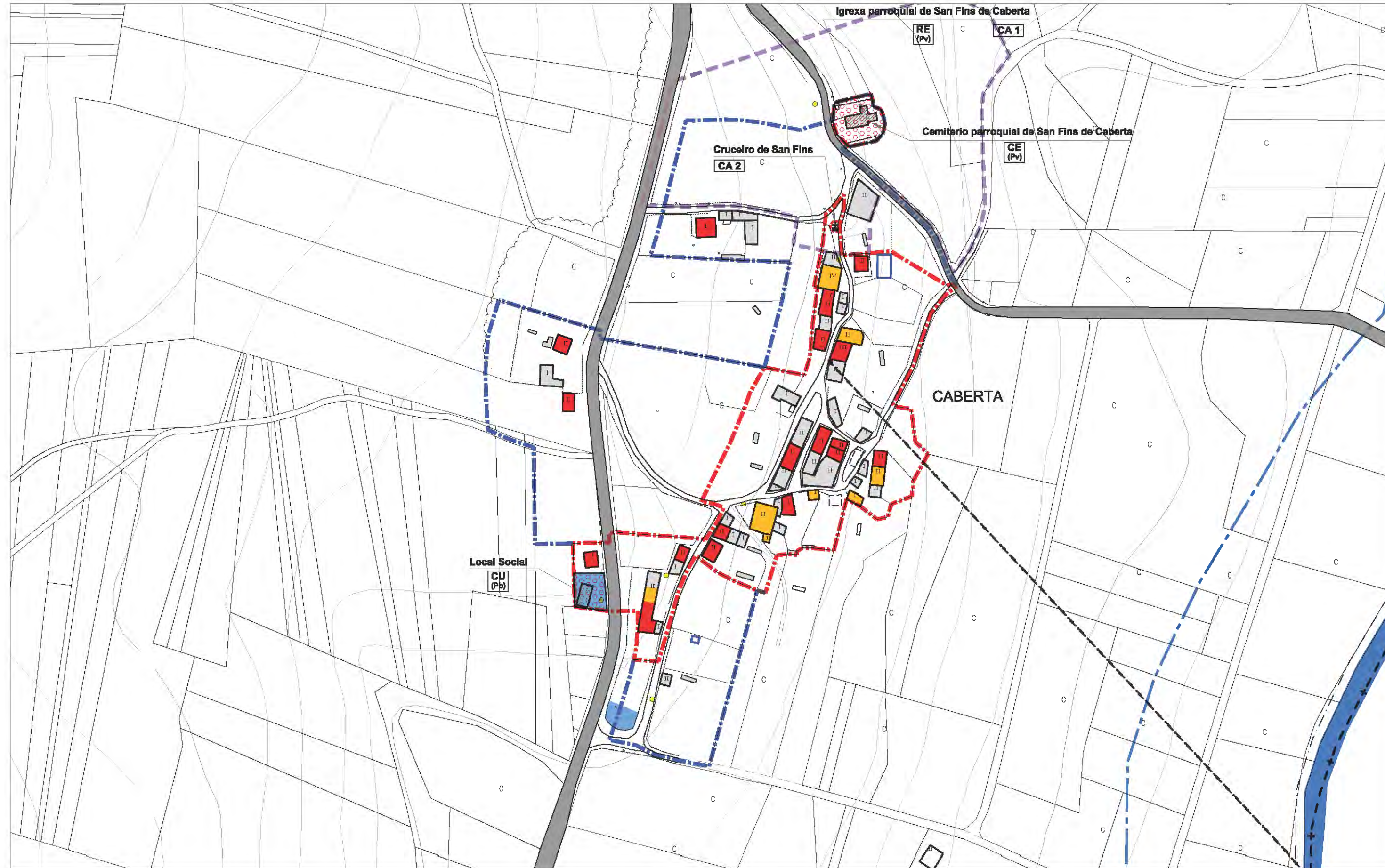
SERVIZOS E INFRAESTRUTURAS					
AUGA	SANEAMENTO	ELECTRICIDADE	ALUMEADO	TELEFONO	RESIDUOS
NON	NON	Si	Si	Si	Si

SISTEMA VIARIO				
SISTEMA	NOME	TIPO	PAVIMENTO	ESTADO
S.G.	CP-2303	TIPO II	REGO ASFÁLTICO	BO
S.G.	CP-3402	TIPO II	REGO ASFÁLTICO	BO
S.L.		TIPO III	REGO ASFÁLTICO	BO
S.L.		TIPO III	FORMIGÓN	BO

DOTACIÓNS EXISTENTES							
SIST.	ZONAS VERDES	SUP.m ²	SIST.	TIPO	EQUIPAMENTO	TIT.	SUP.m ²
			S.L.	RE	Igrexa parroquial de San Fins	Pv	124
			S.L.	CE	Cemiterio parroquial	Pv	518
			S.L.	CU	Local social (antiga escola)	Pb	353

CATÁLOGO
<ul style="list-style-type: none"> • CA 1: Igrexa parroquial de San Fiz. • CA 2: Cruceiro de San Fiz. • • • • • • • • •

OBSERVACIÓNS
<ul style="list-style-type: none"> • Núcleo xa delimitado nas normas subsidiarias • • • • • • •



NÚCLEO: CABERTA	PARROQUIA: Caberta
	INFORMACIÓN
	PLANO 1/ 2.000 : 3.2.1



ESCALA: 1/ 8000 FOTO 2003

LEENDA			
XACEMENTOS ARQUEOLÓXICOS	EQUIPAMENTO	INFRAESTRUTURAS	DELIMITACIÓN E AFECCIÓN
<ul style="list-style-type: none"> ÁREA DE PROTECCIÓN INTEGRAL ÁREA DE CAUTELA 	<ul style="list-style-type: none"> SISTEMA XERAL SISTEMA LOCAL 	<ul style="list-style-type: none"> REDE ABASTECIMENTO REDE SANEAMENTO REDE ELÉCTRICA MEDIA TENSIÓN FONTE LAVADOREIRO DEPÓSITO ETAP EDAR TRANSFORMADOR PUNTO DE LUZ MUÍÑO 	<ul style="list-style-type: none"> NÚCLEO ORIXINARIO EXPANSIÓN DE NÚCLEO LÍMITE TERMO MUNICIPAL LÍMITE PARROQUIAL LÍÑA DE DESLINDE DO DOMINIO PÚBLICO MARÍTIMO- TERRESTRE LÍÑA DO LÍMITE INTERIOR DA RIBEIRA DO MAR LÍÑA DE SERVIDUME DE PROTECCIÓN DE COSTAS LÍÑA DE SERVIDUME DE PROTECCIÓN DE CAUCES LÍÑA DE POLICIA DE CAUCES LÍÑA LÍMITE DE EDIFICACIÓN LÍÑA ELÉCTRICA DE MEDIA TENSIÓN
USOS EDIFICACIÓN	TIPOS		
<ul style="list-style-type: none"> VIVENDA EDIFICACIÓN AUXILIAR CORTE VIVENDA - CORTE OUTROS INVERNADOREIRO MUÍÑA 	<ul style="list-style-type: none"> CE CEMITERIO CU CULTURAL DE DEPORTIVO ED DOCENTE RE RELIXIOSO SM SERVIZOS MÚLTIPLES 		
	TITULARIDADE		
	<ul style="list-style-type: none"> Pb PÚBLICA Pv PRIVADA 		
	ZONA VERDE	VIARIO	
	<ul style="list-style-type: none"> SISTEMA XERAL SISTEMA LOCAL PARCELA MUNICIPAL 	<ul style="list-style-type: none"> SISTEMA XERAL SISTEMA LOCAL PAVIMENTADO SISTEMA LOCAL SEN PAVIMENTAR 	
ELEMENTO CATALOGADO			

NÚCLEO : MINTIRÁNS	PARROQUIA:	Caberta
	PLANO 1/ 2.000:	3.2.2
	PLANO 1/ 5.000:	2.18



DESCRICIÓN
<ul style="list-style-type: none"> • Núcleo disperso. Existen desniveis na topografía.

EVOLUCIÓN POBOACIÓN E VIVENDAS				
ANO	1950	2001	EVOLUCIÓN	2011
Nº HABITANTES	69	71	2,9 %	57
Nº VIVENDAS	15	26	73,3 %	-

EDIFICACIÓNS				
NÚCLEO	VIVENDAS 2001			GRANXAS
	TOTAL	Principais	Secundarias e baleiras	
N. ORIXINARIO				
Mintiráns	26	18	8	7
TOTAL	26	18	8	7

NÚCLEO : MINTIRÁNS	PARROQUIA: Caberta	
	PLANO 1/ 2.000:	3.2.2
	PLANO 1/ 5.000:	2.18

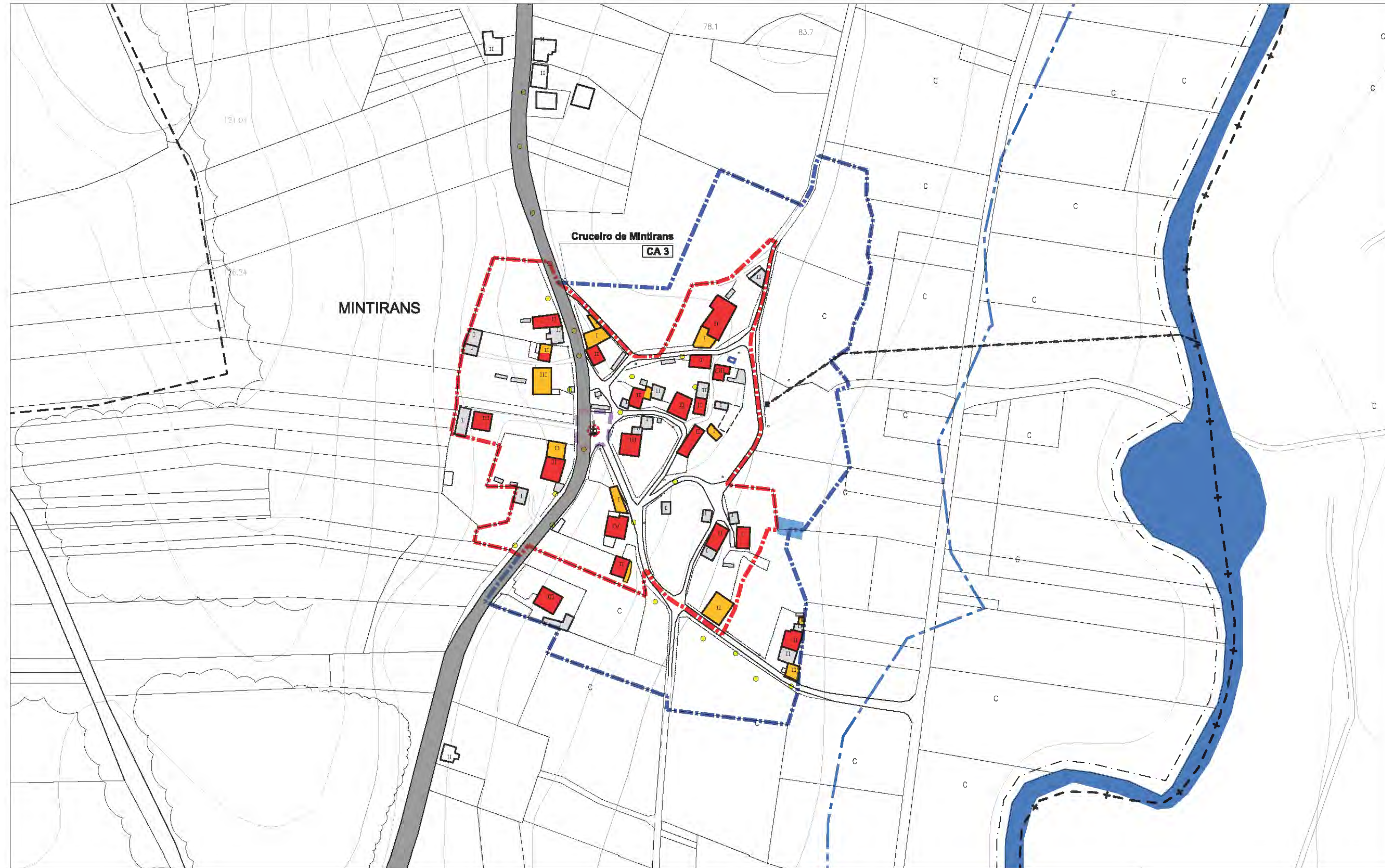
SERVIZOS E INFRAESTRUTURAS					
AUGA	SANEAMENTO	ELECTRICIDADE	ALUMEADO	TELEFONO	RESIDUOS
NON	NON	Si	Si	Si	Si

SISTEMA VIARIO				
SISTEMA	NOME	TIPO	PAVIMENTO	ESTADO
S.G.	CP-3402	TIPO II	REGO ASFÁLTICO	BO
S.L.		TIPO III	REGO ASFÁLTICO	BO
S.L.		TIPO III	FORMIGÓN	BO
S.L.		TIPO III	TERRA	MALO

DOTACIÓNS EXISTENTES							
SIST.	ZONAS VERDES	SUP.m ²	SIST.	TIPO	EQUIPAMENTO	TIT.	SUP.m ²

CATÁLOGO
<ul style="list-style-type: none"> • CA 3: Cruceiro de Mintirás. • • • • • • • • • • •

OBSERVACIÓNS
<ul style="list-style-type: none"> • Núcleo xa delimitado nas normas subsidiarias • • • • • • •



NÚCLEO:	PARROQUIA:	Caberta
MINTIRÁNS	INFORMACIÓN	
	PLANO 1/ 2.000 :	3.2.2



ESCALA: 1/ 8000 FOTO 2003

LEENDA			
XACEMENTOS ARQUEOLÓXICOS	EQUIPAMENTO	INFRAESTRUTURAS	DELIMITACIÓN E AFECCIÓN
<ul style="list-style-type: none"> ÁREA DE PROTECCIÓN INTEGRAL ÁREA DE CAUTELA 	<ul style="list-style-type: none"> SISTEMA XERAL SISTEMA LOCAL 	<ul style="list-style-type: none"> REDE ABASTECIMENTO REDE SANEAMENTO REDE ELÉCTRICA MEDIA TENSÓN ● FONTE ● LAVADOREIRO □ DEPÓSITO ▲ ETAP ■ EDAR ● TRANSFORMADOR ● PUNTO DE LUZ ● MUÍÑO 	<ul style="list-style-type: none"> ■ NÚCLEO ORIXINARIO ■ EXPANSIÓN DE NÚCLEO —+— LIMITE TERMO MUNICIPAL —+— LIMITE PARROQUIAL —+— LIÑA DE DESLINDE DO DOMINIO PÚBLICO MAÍSTRADO- TERRESTRE —+— LIÑA DO LÍMITE INTERIOR DA RIBEIRA DO MAR —+— LIÑA DE SERVIDUME DE PROTECCIÓN DE COSTAS —+— LIÑA DE SERVIDUME DE PROTECCIÓN DE CAUCES —+— LIÑA DE POLICIA DE CAUCES —+— LIÑA LIMITE DE EDIFICACIÓN —+— LIÑA ELÉCTRICA DE MEDIA TENSÓN
USOS EDIFICACIÓN	TIPOS		
<ul style="list-style-type: none"> VIVENDA EDIFICACIÓN AUXILIAR CORTE VIVENDA - CORTE OUTROS INVERNADOREIRO MUÍÑA 	<ul style="list-style-type: none"> CE CEMITERIO CU CULTURAL DE DEPORTIVO ED DOCENTE RE RELIXIOSO SM SERVIZOS MÚLTIPLES 		
	TITULARIDADE		
	<ul style="list-style-type: none"> Pb PÚBLICA Pv PRIVADA 		
	ZONA VERDE	VIARIO	
<ul style="list-style-type: none"> ELEMENTO CATALOGADO 	<ul style="list-style-type: none"> SISTEMA XERAL SISTEMA LOCAL PARCELA MUNICIPAL 	<ul style="list-style-type: none"> SISTEMA XERAL SISTEMA LOCAL PAVIMENTADO SISTEMA LOCAL SEN PAVIMENTAR 	

NÚCLEO : SINAGOGA	PARROQUIA: Caberta	
	PLANO 1/ 2.000:	3.2.3
	PLANO 1/ 5.000:	2.18



DESCRICIÓN

- Núcleo disperso e estendido con dúas partes comunicadas por un viario. Unha liña de media tensión pasa polo núcleo.

EVOLUCIÓN POBOACIÓN E VIVENDAS

ANO	1950	2001	EVOLUCIÓN	2011
Nº HABITANTES	32	39	21,9 %	29
Nº VIVENDAS	6	18	200,0 %	-

EDIFICACIÓNS

NÚCLEO	VIVENDAS 2001			GRANXAS
	TOTAL	Principais	Secundarias e baleiras	
N. ORIXINARIO				
Sinagoga	18	14	4	2
TOTAL	18	14	4	2

NÚCLEO : SINAGOGA	PARROQUIA: Caberta	
	PLANO 1/ 2.000:	3.2.3
	PLANO 1/ 5.000:	2.18

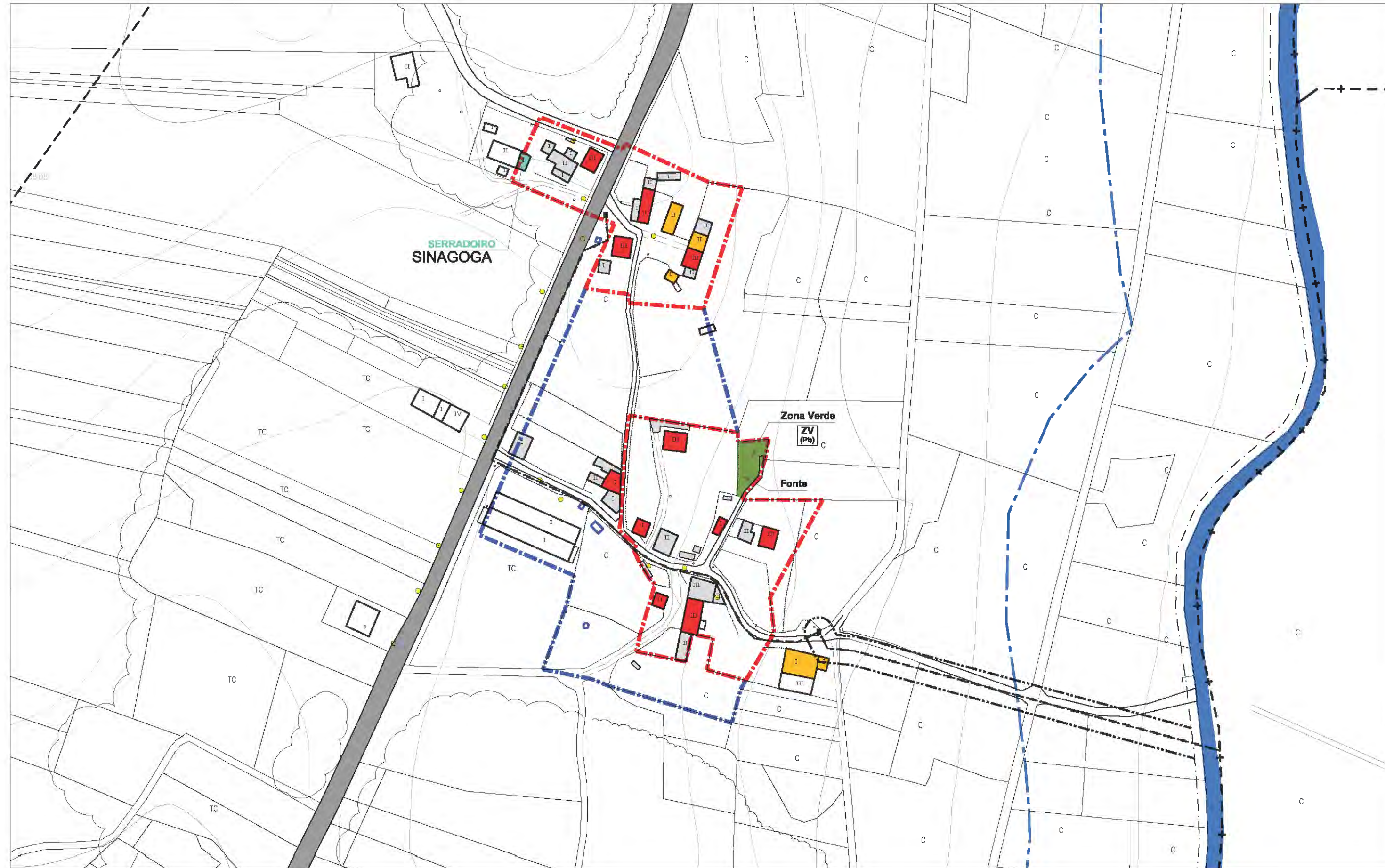
SERVIZOS E INFRAESTRUTURAS					
AUGA	SANEAMENTO	ELECTRICIDADE	ALUMEADO	TELEFONO	RESIDUOS
NON	NON	Si	Si	Si	Si

SISTEMA VIARIO				
SISTEMA	NOME	TIPO	PAVIMENTO	ESTADO
S.G.	CP-3402	TIPO II	REGO ASFÁLTICO	BO
S.L.	M-16	TIPO III-B	REGO ASFÁLTICO	BO
S.L.		TIPO III	TERRA	MALO

DOTACIÓNS EXISTENTES							
SIST.	ZONAS VERDES	SUP.m ²	SIST.	TIPO	EQUIPAMENTO	TIT.	SUP.m ²
SL	Zona verde	365					

CATÁLOGO
<ul style="list-style-type: none"> • • • • • • • • • • • • • • • • • • • • •

OBSERVACIÓNS
<ul style="list-style-type: none"> • Núcleo xa delimitado nas normas subsidiarias. • Hai dous serradoiros. • • • • • • • • •



NÚCLEO: SINAGOGA	PARROQUIA:	Caberta
	INFORMACIÓN	
	PLANO 1/ 2.000 :	3.2.3



ESCALA: 1/ 8000 FOTO 2003

LENDA			
XACEMENTOS ARQUEOLÓXICOS	EQUIPAMENTO	INFRAESTRUTURAS	DELIMITACIÓN E AFECCIÓN
<ul style="list-style-type: none"> ÁREA DE PROTECCIÓN INTEGRAL ÁREA DE CAUTELA 	<ul style="list-style-type: none"> SISTEMA XERAL SISTEMA LOCAL 	<ul style="list-style-type: none"> REDE ABASTECIMENTO REDE SANEAMENTO REDE ELÉCTRICA MEDIA TENSIÓN FONTE LAVADOREIRO DEPÓSITO ETAP EDAR TRANSFORMADOR PUNTO DE LUZ MUÑO 	<ul style="list-style-type: none"> NÚCLEO ORDINARIO EXPANSIÓN DE NÚCLEO LÍMITE TERMO MUNICIPAL LÍMITE PARROQUIAL LÍÑA DE DESLINDE DO DOMINIO PÚBLICO MAÍSTRO- TERRESTRE LÍÑA DO LÍMITE INTERIOR DA RIBEIRA DO MAR LÍÑA DE SERVIDUME DE PROTECCIÓN DE COSTAS LÍÑA DE SERVIDUME DE PROTECCIÓN DE CAUCES LÍÑA DE POLICIA DE CAUCES LÍÑA LÍMITE DE EDIFICACIÓN LÍÑA ELÉCTRICA DE MEDIA TENSIÓN
USOS EDIFICACIÓN	TIPOS		
<ul style="list-style-type: none"> VIVENDA EDIFICACIÓN AUXILIAR CORTE VIVENDA - CORTE OUTROS INVERNADOREIRO MUÑA 	<ul style="list-style-type: none"> CE CEMITERIO CU CULTURAL DE DEPORTIVO ED DOCENTE RE RELIXIOSO SM SERVIZOS MÚLTIPLES 		
	TITULARIDADE		
	<ul style="list-style-type: none"> Pb PÚBLICA Pv PRIVADA 		
	ZONA VERDE	VIARIO	
	<ul style="list-style-type: none"> SISTEMA XERAL SISTEMA LOCAL PARCELA MUNICIPAL 	<ul style="list-style-type: none"> SISTEMA XERAL SISTEMA LOCAL PAVIMENTADO SISTEMA LOCAL SEN PAVIMENTAR 	
ELEMENTO CATALOGADO			

NÚCLEO : AGAR	PARROQUIA: Coucieiro	
	PLANO 1/ 2.000:	3.3.1
	PLANO 1/ 5.000:	2.16



DESCRICIÓN
<ul style="list-style-type: none"> • Núcleo pequeno e disperso.

EVOLUCIÓN POBOACIÓN E VIVENDAS				
ANO	1950	2001	EVOLUCIÓN	2011
Nº HABITANTES	25	15	-40,0 %	18
Nº VIVENDAS	4	13	225,0 %	-

EDIFICACIÓNS				
NÚCLEO	VIVENDAS 2001			GRANXAS
	TOTAL	Principais	Secundarias e baleiras	
N. ORIXINARIO				
Agar	13	4	9	0
TOTAL	13	4	9	0

NÚCLEO : AGAR	PARROQUIA: Coucieiro	
	PLANO 1/ 2.000:	3.3.1
	PLANO 1/ 5.000:	2.16

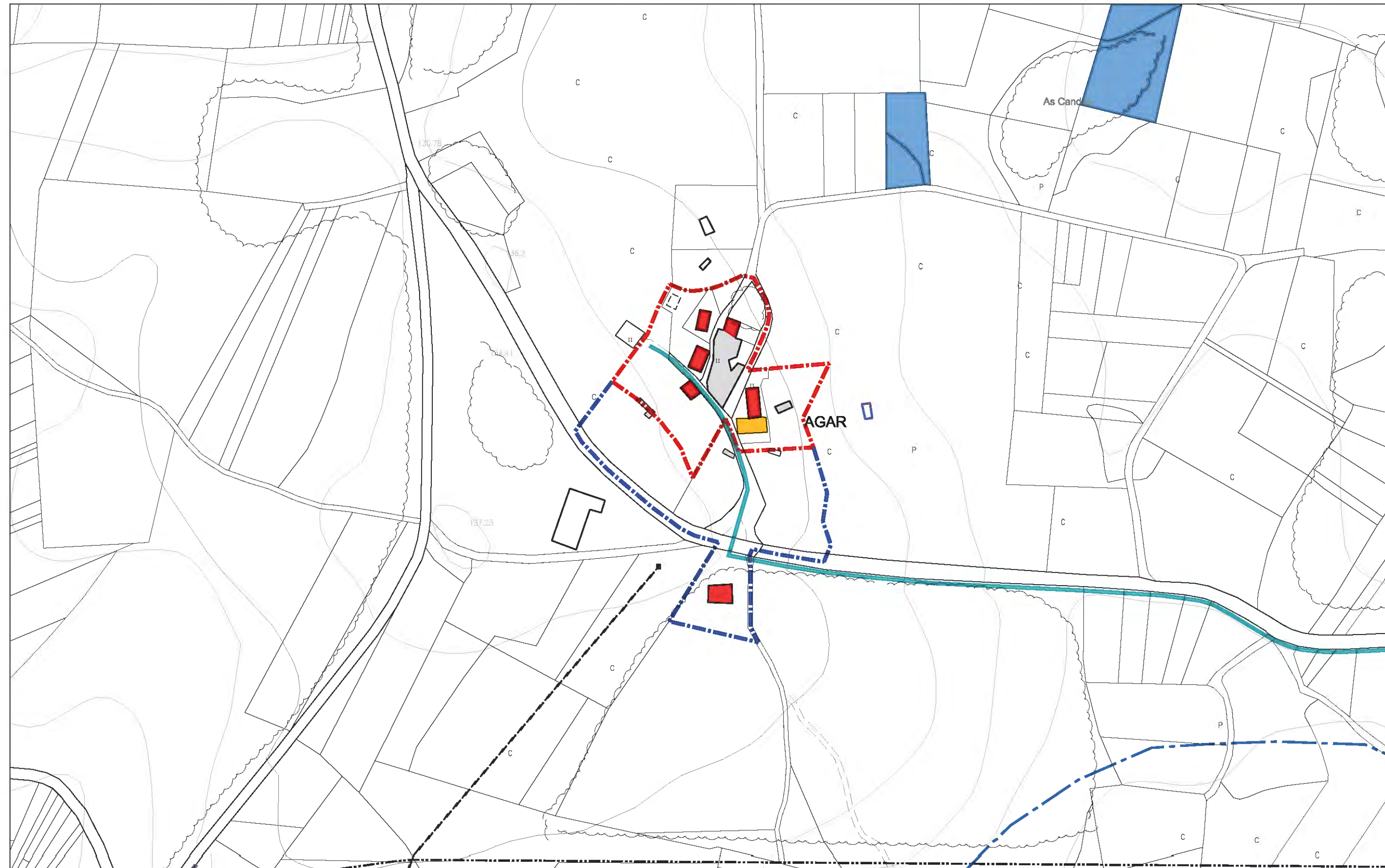
SERVIZOS E INFRAESTRUTURAS					
AUGA	SANEAMENTO	ELECTRICIDADE	ALUMEADO	TELEFONO	RESIDUOS
Si	NON	Si	Si	Si	Si

SISTEMA VIARIO				
SISTEMA	NOME	TIPO	PAVIMENTO	ESTADO
S.G.	M-6	TIPO III-A	REGO ASFÁLTICO	BO
S.L.		TIPO III	TERRA	MALO


DOTACIÓNS EXISTENTES							
SIST.	ZONAS VERDES	SUP.m ²	SIST.	TIPO	EQUIPAMENTO	TIT.	SUP.m ²

CATÁLOGO
<ul style="list-style-type: none"> • • • • • • • • • • • •

OBSERVACIÓNS
<ul style="list-style-type: none"> • • • • • • •



NÚCLEO:	PARROQUIA:	Coucieiro
AGAR	INFORMACIÓN	
	PLANO 1/2.000 :	3.3.1



ESCALA: 1/8000 FOTO 2003

LENDAS			
XACEMENTOS ARQUEOLÓXICOS ÁREA DE PROTECCIÓN INTEGRAL ÁREA DE CAUTELA	EQUIPAMENTO SISTEMA XERAL SISTEMA LOCAL TIPOS CE CEMITERIO CU CULTURAL DE DEPOSITIVO ED DOCENTE RE RELIXIOSO SM SERVIZOS MÚLTIPLES TITULARIDADE Pb PÚBLICA Pv PRIVADA ZONA VERDE SISTEMA XERAL SISTEMA LOCAL PARCELA MUNICIPAL	INFRAESTRUTURAS REDE ABASTECIMENTO REDE SANEAMENTO REDE ELÉCTRICA MEDIA TENSIÓN ● FONTE ● LAVADOREIRO □ DEPÓSITO ▲ ETAP ■ EDAR ● TRANSFORMADOR ● PUNTO DE LUZ ● MUÍÑO VIARIO SISTEMA XERAL SISTEMA LOCAL PAVIMENTADO SISTEMA LOCAL SEN PAVIMENTAR	DELIMITACIÓN E AFECCIÓN NÚCLEO ORDINARIO EXPANSIÓN DE NÚCLEO LIMITE TERMO MUNICIPAL LIMITE PARROQUIAL LIÑA DE DESLINDE DO DOMINIO PÚBLICO MARÍTIMO-TERRESTRE LIÑA DO LIMITE INTERIOR DA RIBEIRA DO MAR LIÑA DE SERVIZO DE PROTECCIÓN DE COSTAS LIÑA DE SERVIZO DE PROTECCIÓN DE CAUCES LIÑA DE POLICIA DE CAUCES LIÑA LIMITE DE EDIFICACIÓN LIÑA ELÉCTRICA DE MEDIA TENSIÓN
USOS EDIFICACIÓN VIVENDA EDIFICACIÓN AUXILIAR CORTE VIVENDA - CORTE OUTROS INVERNADOREIRO RUÍNA ELEMENTO CATALOGADO			

NÚCLEO : MONTESIÑOS	PARROQUIA:	Coucieiro
	PLANO 1/ 2.000:	3.3.2
	PLANO 1/ 5.000:	2.16



DESCRIPCIÓN

- Núcleo disperso. Hai numerosos hórreos e alpendres.

EVOLUCIÓN POBOACIÓN E VIVENDAS

ANO	1950	2001	EVOLUCIÓN	2011
Nº HABITANTES	21	17	-19,0 %	16
Nº VIVENDAS	4	5	25,0 %	-

EDIFICACIÓNS

NÚCLEO	VIVENDAS 2001			GRANXAS
	TOTAL	Principais	Secundarias e baleiras	
N. ORIXINARIO				
Montesiños	5	3	2	2
TOTAL	5	3	2	2

NÚCLEO : MONTESIÑOS	PARROQUIA: Coucieiro	
	PLANO 1/ 2.000:	3.3.2
	PLANO 1/ 5.000:	2.16

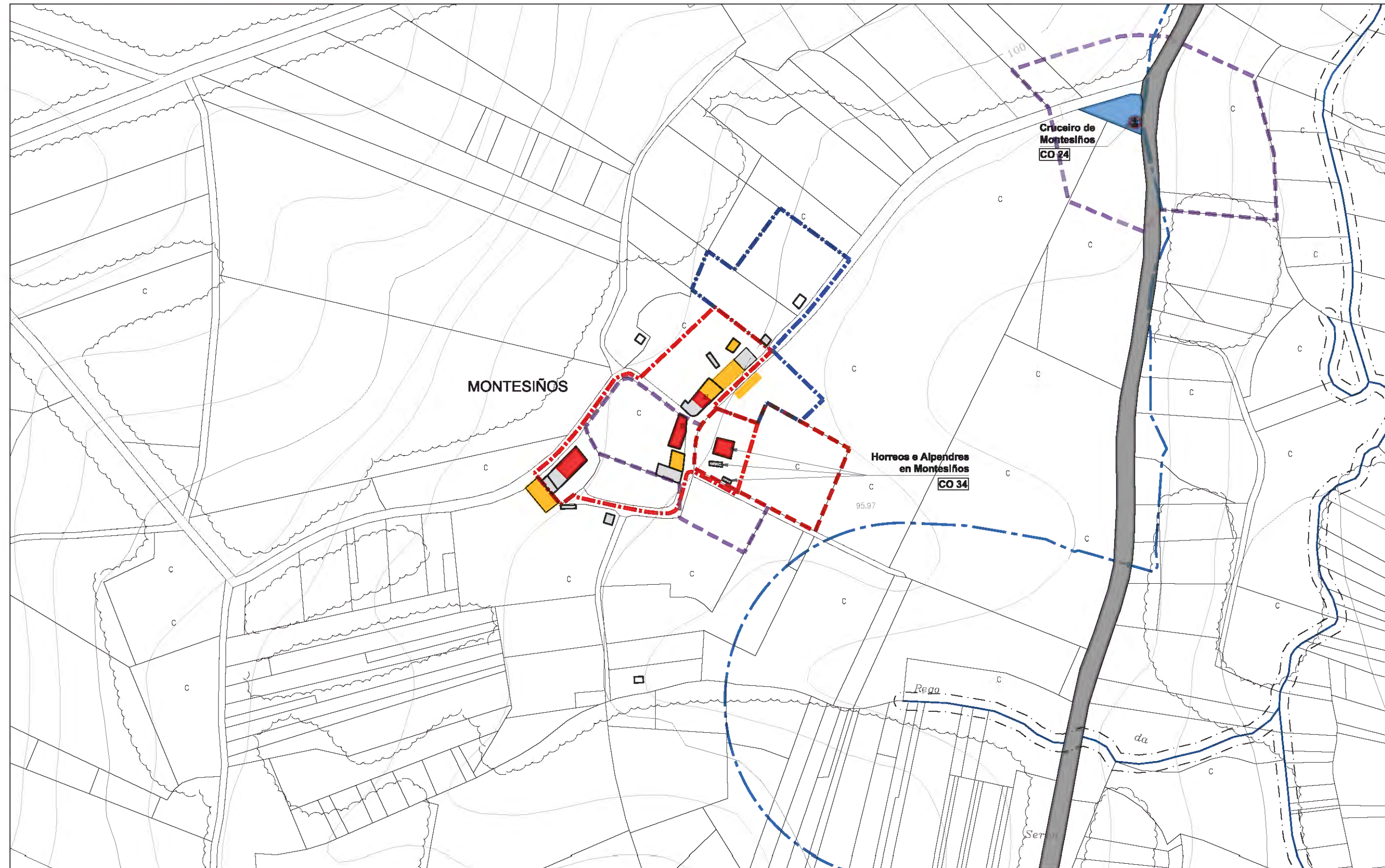
SERVIZOS E INFRAESTRUTURAS					
AUGA	SANEAMENTO	ELECTRICIDADE	ALUMEADO	TELEFONO	RESIDUOS
NON	NON	Si	Si	Si	Si

SISTEMA VIARIO				
SISTEMA	NOME	TIPO	PAVIMENTO	ESTADO
S.L.		TIPO III	REGO ASFÁLTICO	BO
S.L.		TIPO III	FORMIGÓN	BO
S.L.		TIPO III	TERRA	MALO

DOTACIÓNS EXISTENTES							
SIST.	ZONAS VERDES	SUP.m ²	SIST.	TIPO	EQUIPAMENTO	TIT.	SUP.m ²

CATÁLOGO
<ul style="list-style-type: none"> • CO 34 : Hórreos • • • • • • • • • • •

OBSERVACIÓNS
<ul style="list-style-type: none"> • • • • • • •



NÚCLEO:	PARROQUIA: Coucieiro
MONTESIÑOS	INFORMACIÓN
	PLANO 1/2.000 : 3.3.2



ESCALA: 1/8000 FOTO 2003

LENDA			
XACEMENTOS ARQUEOLÓXICOS	EQUIPAMENTO	INFRAESTRUTURAS	DELIMITACIÓN E AFECCIÓN
<ul style="list-style-type: none"> ÁREA DE PROTECCIÓN INTEGRAL ÁREA DE CAUTELA 	<ul style="list-style-type: none"> SISTEMA XERAL SISTEMA LOCAL 	<ul style="list-style-type: none"> REDE ABASTECIMENTO REDE SANEAMENTO REDE ELÉCTRICA MEDIA TENSIÓN FONTE LAVADOREIRO DEPÓSITO ETAP EDAR TRANSFORMADOR PUNTO DE LUZ MUÍÑO 	<ul style="list-style-type: none"> NÚCLEO ORDINARIO EXPANSIÓN DE NÚCLEO LÍMITE TERMO MUNICIPAL LÍMITE PARROQUIAL LÍÑA DE DESLINDE DO DOMINIO PÚBLICO MARÍTIMO- TERRESTRE LÍÑA DO LÍMITE INTERIOR DA RIBEIRA DO MAR LÍÑA DE SERVIDUME DE PROTECCIÓN DE COSTAS LÍÑA DE SERVIDUME DE PROTECCIÓN DE CAUCES LÍÑA DE POLICIA DE CAUCES LÍÑA LÍMITE DE EDIFICACIÓN LÍÑA ELÉCTRICA DE MEDIA TENSIÓN
USOS EDIFICACIÓN	TIPOS		
<ul style="list-style-type: none"> VIVENDA EDIFICACIÓN AUXILIAR CORTE VIVENDA - CORTE OUTROS INVERNADOREIRO MUÍÑA 	<ul style="list-style-type: none"> CE CEMITERIO CU CULTURAL DE DEPOSITIVO ED DOCENTE RE RELIXIOSO SM SERVIZOS MÚLTIPLES 		
	TITULARIDADE		
	<ul style="list-style-type: none"> Pb PÚBLICA Pv PRIVADA 		
	ZONA VERDE	VIARIO	
<ul style="list-style-type: none"> ELEMENTO CATALOGADO 	<ul style="list-style-type: none"> SISTEMA XERAL SISTEMA LOCAL PAVIMENTADO SISTEMA LOCAL SEN PAVIMENTAR 	<ul style="list-style-type: none"> SISTEMA XERAL SISTEMA LOCAL PAVIMENTADO SISTEMA LOCAL SEN PAVIMENTAR 	
	PARCELA MUNICIPAL		

NÚCLEO : MORPEGUITE	PARROQUIA:	Coucieiro
	PLANO 1/ 2.000:	3.3.3
	PLANO 1/ 5.000:	2.12



DESCRIPCIÓN

- Núcleo semidenso. Son característicos deste núcleo uns altos muros de pedra que pechan as parcelas.

EVOLUCIÓN POBOACIÓN E VIVENDAS

ANO	1950	2001	EVOLUCIÓN	2011
Nº HABITANTES	94	53	-43,6 %	49
Nº VIVENDAS	16	26	333,3 %	-

EDIFICACIÓNS

NÚCLEO	VIVENDAS 2001			GRANXAS
	TOTAL	Principais	Secundarias e baleiras	
N. ORIXINARIO				
Morpeguite	26	17	9	2
TOTAL	26	17	9	2

NÚCLEO : MORPEGUITE	PARROQUIA: Coucieiro	
	PLANO 1/ 2.000:	3.3.3
	PLANO 1/ 5.000:	2.12

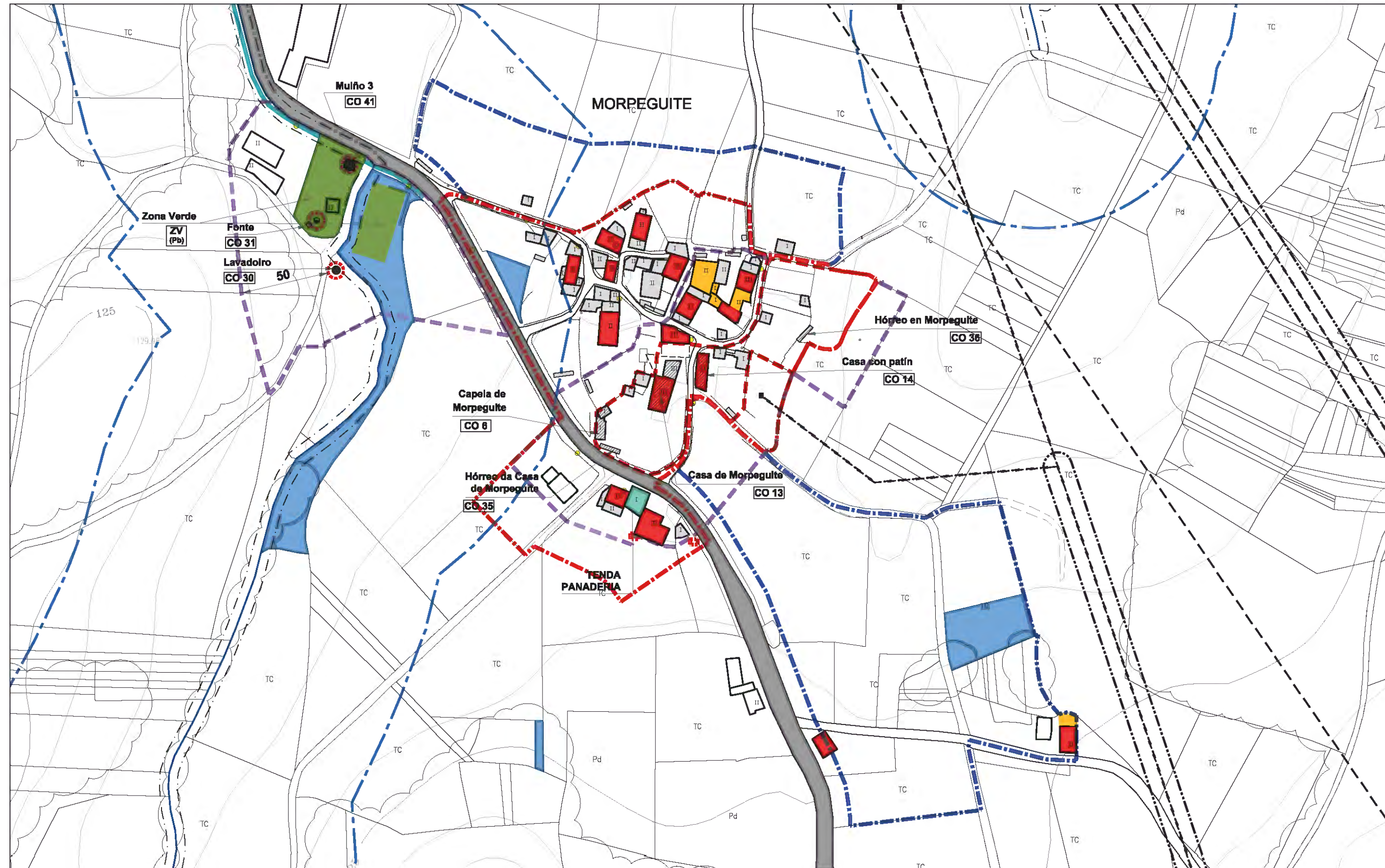
SERVIZOS E INFRAESTRUTURAS					
AUGA	SANEAMENTO	ELECTRICIDADE	ALUMEADO	TELEFONO	RESIDUOS
Si	NON	Si	Si	Si	Si

SISTEMA VIARIO				
SISTEMA	NOME	TIPO	PAVIMENTO	ESTADO
S.G.	CP-2303	TIPO II	REGO ASFÁLTICO	BO
S.L.		TIPO III	FORMIGÓN	BO
S.L.		TIPO III	ZAHORRA	REGULAR

DOTACIÓNS EXISTENTES							
SIST.	ZONAS VERDES	SUP.m ²	SIST.	TIPO	EQUIPAMENTO	TIT.	SUP.m ²

CATÁLOGO
<ul style="list-style-type: none"> • CO 6 : Capela de Morpeguite. • CO 13 : Casa. • CO 14 : Casa con patín. • CO 35 : Hórreo da casa de Morpeguite. • CO 36 : Hórreo en Morpeguite. • • • • • •

OBSERVACIÓNS
<ul style="list-style-type: none"> • Núcleo xa delimitado nas normas subsidiarias • Hai un serradoiro e unha tenda de alimentación. • • • • •



NÚCLEO: MORPEQUITE	PARROQUIA: Coucieiro
	INFORMACIÓN PLANO 1/2.000 : 3.3.3



ESCALA: 1/8000 FOTO 2003

LEENDA			
XACEMENTOS ARQUEOLÓXICOS	EQUIPAMENTO	INFRAESTRUTURAS	DELIMITACIÓN E AFECCIÓN
<ul style="list-style-type: none"> ÁREA DE PROTECCIÓN INTEGRAL ÁREA DE CAUTELA 	<ul style="list-style-type: none"> SISTEMA XERAL SISTEMA LOCAL 	<ul style="list-style-type: none"> REDE ABASTECIMENTO REDE SANEAMENTO REDE ELÉCTRICA MEDIA TENSÓN FONTE LAVADOIRO DEPÓSITO ETAP EDAR TRANSFORMADOR PUNTO DE LUZ MUÍÑO 	<ul style="list-style-type: none"> NÚCLEO ORDINARIO EXPANSIÓN DE NÚCLEO LÍMITE TERMO MUNICIPAL LÍMITE PARROQUIAL LÍÑA DE DESLINDE DO DOMINIO PÚBLICO MARÍTIMO- TERRESTRE LÍÑA DO LÍMITE INTERIOR DA RIBEIRA DO MAR LÍÑA DE SERVIDUME DE PROTECCIÓN DE COSTAS LÍÑA DE SERVIDUME DE PROTECCIÓN DE CAUCES LÍÑA DE POLICIA DE CAUCES LÍÑA LÍMITE DE EDIFICACIÓN LÍÑA ELÉCTRICA DE MEDIA TENSÓN
USOS EDIFICACIÓN	TIPOS		
<ul style="list-style-type: none"> VIVENDA EDIFICACIÓN AUXILIAR CORTE VIVENDA - CORTE OUTROS INVERNADORO MUÍÑA ELEMENTO CATALOGADO 	<ul style="list-style-type: none"> CE CEMITERIO CU CULTURAL DE DEPOSITIVO ED DOCENTE RE RELIXOSO SM SERVIZOS MÚLTIPLES 		
	TITULARIDADE		
	<ul style="list-style-type: none"> Pb PÚBLICA Pv PRIVADA 		
	ZONA VERDE	VIARIO	
	<ul style="list-style-type: none"> SISTEMA XERAL SISTEMA LOCAL PARCELA MUNICIPAL 	<ul style="list-style-type: none"> SISTEMA XERAL SISTEMA LOCAL PAVIMENTADO SISTEMA LOCAL SEN PAVIMENTAR 	

NÚCLEO : PASANTES, OS - VILARMIDE	PARROQUIA:	Coucieiro
	PLANO 1/ 2.000:	3.3.4
	PLANO 1/ 5.000:	2.12 / 2.16



DESCRICIÓN

- Pasantes, Os: núcleo lineal.
- Vilarmide: núcleo disperso.

EVOLUCIÓN POBOACIÓN E VIVENDAS

ANO	1950	2001	EVOLUCIÓN	2011
Nº HABITANTES	168	101	-39,9 %	88
Nº VIVENDAS	30	47	56,6 %	-

EDIFICACIÓNS

NÚCLEO	VIVENDAS 2001			GRANXAS
	TOTAL	Principais	Secundarias e baleiras	
N. ORIXINARIO				
Pasantes, Os	7	5	2	2
Vilarmide	40	27	13	4
TOTAL	47	32	15	8

NÚCLEO : PASANTES, OS - VILARMIDE	PARROQUIA: Coucieiro	
	PLANO 1/ 2.000:	3.3.4
	PLANO 1/ 5.000:	2.12 / 2.16

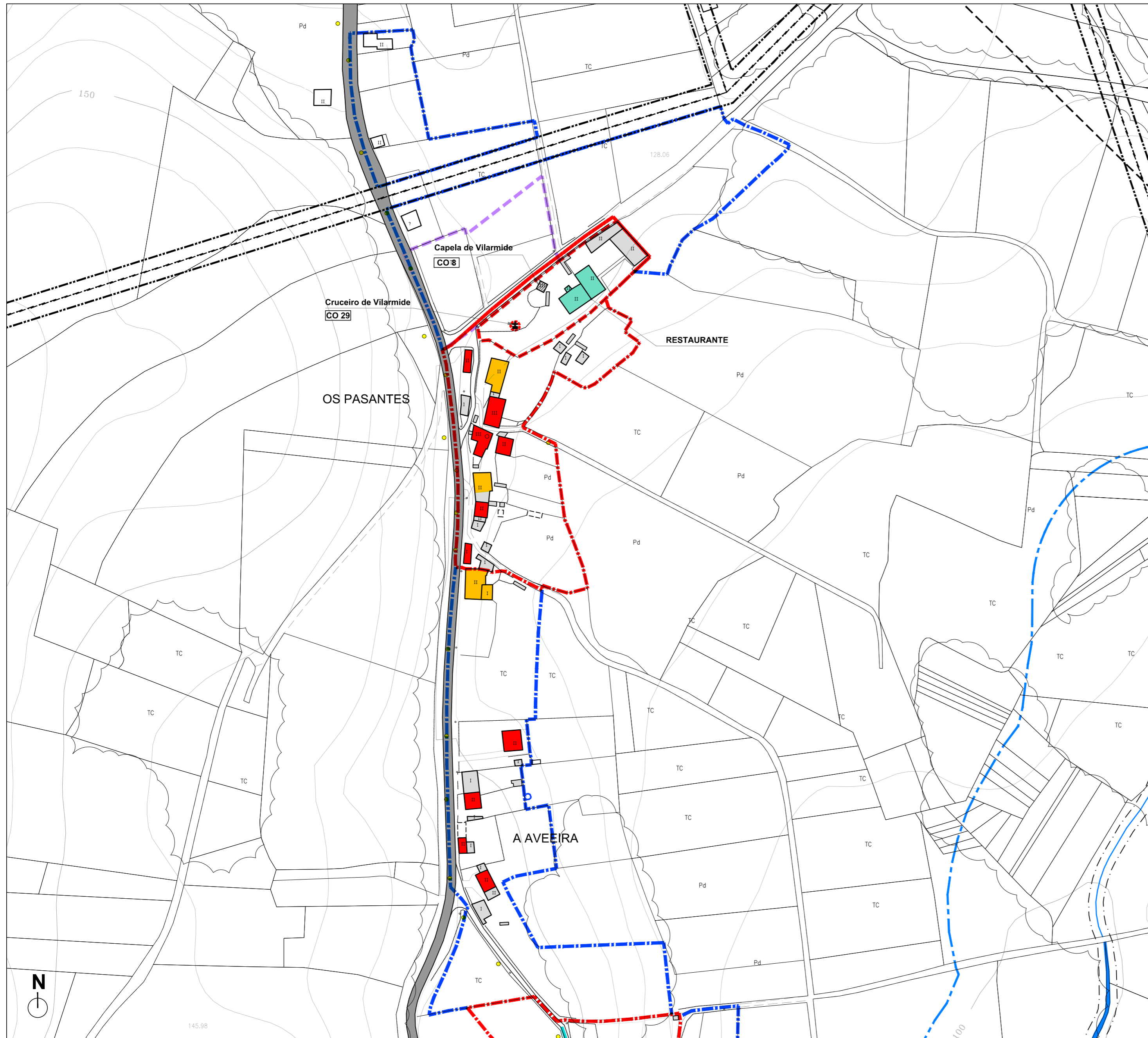
SERVIZOS E INFRAESTRUTURAS					
AUGA	SANEAMENTO	ELECTRICIDADE	ALUMEADO	TELEFONO	RESIDUOS
Si	NON	Si	Si	Si	Si

SISTEMA VIARIO				
SISTEMA	NOME	TIPO	PAVIMENTO	ESTADO
S.G.	CP- 2303	TIPO II	REGO ASFÁLTICO	BO
S.G.	CP-3403	TIPO II	REGO ASFÁLTICO	BO
S.L.	M-8	TIPO III-A	REGO ASFÁLTICO	BO
S.L.		TIPO III	FORMIGÓN	BO

DOTACIÓNS EXISTENTES							
SIST.	ZONAS VERDES	SUP.m ²	SIST.	TIPO	EQUIPAMENTO	TIT.	SUP.m ²
S.L.	Zona verde	304	S.L.	DE	Pista de deportes	Pb	1165
			S.G.	ED	C.E.I.P. de Vilarmide	Pb	4757

CATÁLOGO
<ul style="list-style-type: none"> • CO 7 : Capela de Vilarmide • CO 20 : Casa. • CO 29 : Cruceiro de Vilarmide. • • • • • • • •

OBSERVACIÓNS
<ul style="list-style-type: none"> • Vilarmide : núcleo xa delimitado nas normas subsidiarias • Pasantes, Os: hai un restaurante. • Vilarmide: hai dos serradoiros, un taller mecánico, un supermercado e unha cafetería/bar. • • • • •



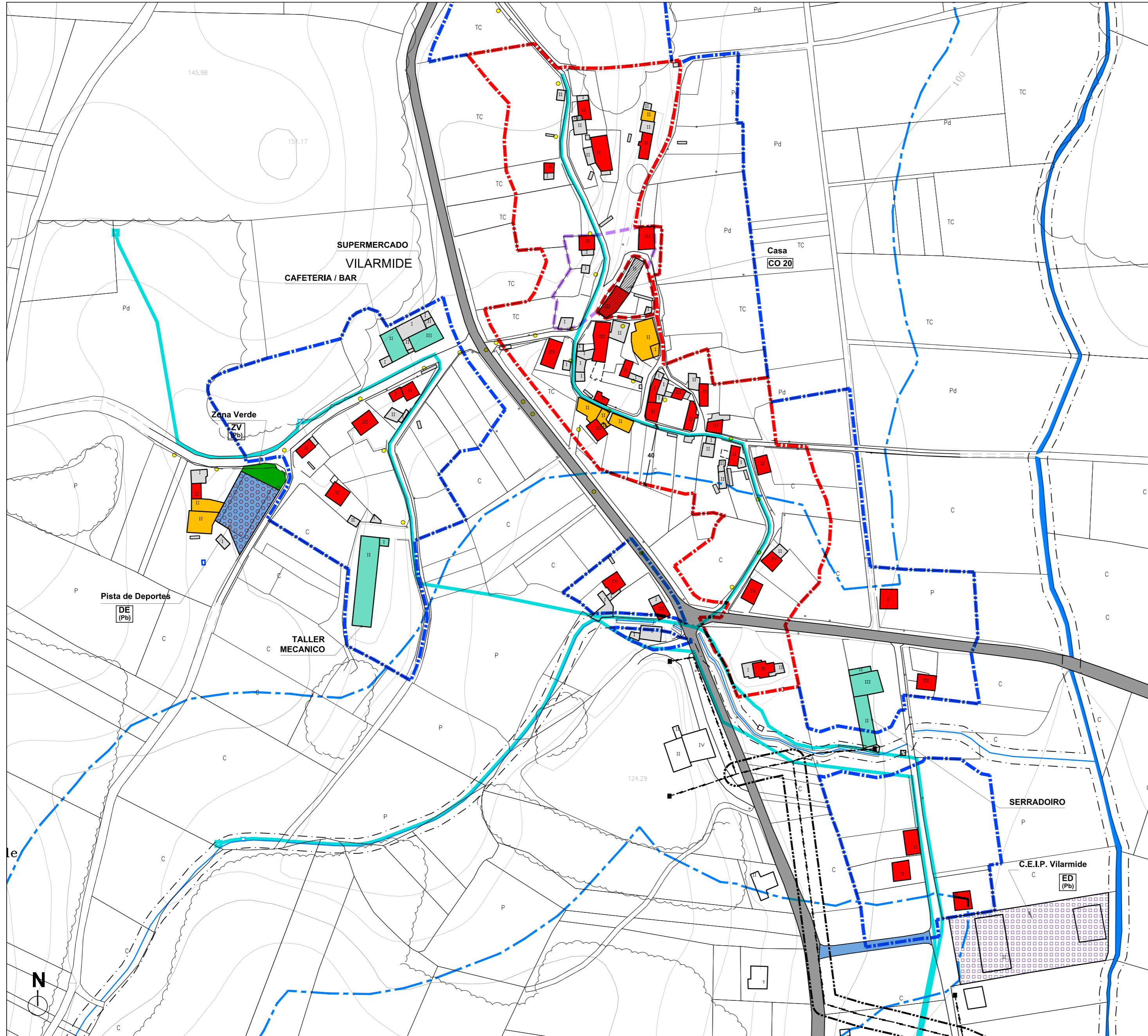
NÚCLEO: OS PASANTES-VILARMIDE - A AVEEIRA _ (A)	PARROQUIA: Couciro
	INFORMACIÓN PLANO 1/ 2.000 : 3.3.4




ESCALA: 1/ 8000 FOTO 2003

A	PASANTES-VILARMIDE A
B	PASANTES-VILARMIDE B

LENDA			
XACEMENTOS ARQUEOLÓXICOS [Grid] ÁREA DE PROTECCIÓN INTEGRAL [Hatched] ÁREA DE CAUTELA	EQUIPAMENTO [Grid] SISTEMA XERAL [Grid] SISTEMA LOCAL TIPOS CE CEMITERIO CU CULTURAL DE DEPORTIVO ED DOCENTE RE RELIXIOSO SM SERVIZOS MÚLTIPLES TITULARIDADE Pb PÚBLICA Pv PRIVADA ZONA VERDE [Grid] SISTEMA XERAL [Grid] SISTEMA LOCAL [Blue Box] PARCELA MUNICIPAL	INFRAESTRUTURAS [Red Line] REDE ABASTECIMENTO [Blue Line] REDE SANEAMENTO [Dashed Blue Line] REDE ELECTRICA MEDIA TENSION ● FONTE ● LAVADORO □ DEPOSITO ▲ ETAP ■ EDAR ■ TRANSFORMADOR ● PUNTO DE LUZ ● MUXINO VIARIO [Grey Line] SISTEMA XERAL [Dashed Grey Line] SISTEMA LOCAL PAVIMENTADO [Dashed Orange Line] SISTEMA LOCAL SEN PAVIMENTAR	DELIMITACIÓN E AFECTIÓNS [Red Dashed Box] NÚCLEO ORIXINARIO [Blue Dashed Box] EXPANSIÓN DE NÚCLEO + LIMITE TERMO MUNICIPAL - - - LIMITE PARROQUIAL - - - - LIMITE DE DESLINDE DO DOMINIO PÚBLICO MARITIMO- TERRESTRE - - - - LIMIA DO LIMITE INTERIOR DA RIBEIRA DO MAR - - - - LIMIA DE SERVIDUME DE PROTECCIÓN DE COSTAS - - - - LIMIA DE SERVIDUME DE PROTECCIÓN DE CAUCES - - - - LIMIA DE POLICIA DE CAUCES - - - - LIMIA LIMITE DE EDIFICACION - - - - LIMIA ELECTRICA DE MEDIA TENSION
USOS EDIFICACIÓN [Red Box] VIVENDA [Grey Box] EDIFICACION AUXILIAR [Yellow Box] CORTE [Orange Box] VIVENDA - CORTE [Green Box] OUTROS [Light Green Box] INVERNADORO [Dashed Box] RUINA [Grey Box] ELEMENTO CATALOGADO	TIPOS [Grid] SISTEMA XERAL [Grid] SISTEMA LOCAL	VIARIO [Grey Line] SISTEMA XERAL [Dashed Grey Line] SISTEMA LOCAL PAVIMENTADO [Dashed Orange Line] SISTEMA LOCAL SEN PAVIMENTAR	



NÚCLEO: OS PASANTES-VILARMIDE - A AVEEIRA _ (B)	PARROQUIA: Coucieiro
	INFORMACIÓN PLANO 1/ 2.000 : 3.3.4



ESCALA: 1/ 8000 FOTO 2003

A	PASANTES-VILARMIDE A
B	PASANTES-VILARMIDE B

LEENDA			
XACEMENTOS ARQUEOLÓXICOS [Grid] ÁREA DE PROTECCIÓN INTEGRAL [Hatched] ÁREA DE CAUTELA	EQUIPAMENTO [Grid] SISTEMA XERAL [Grid] SISTEMA LOCAL TIPOS CE CEMENTERO CU CULTURAL DE DEPORTIVO ED DOCENTE RE RELIXIOSO SM SERVIZOS MÚLTIPLES TITULARIDADE Pb PÚBLICA Pv PRIVADA ZONA VERDE [Grid] SISTEMA XERAL [Grid] SISTEMA LOCAL [Blue Box] PARCELA MUNICIPAL	INFRAESTRUTURAS [Red Line] REDE ABASTECIMENTO [Blue Line] REDE SANEAMENTO [Dashed Blue Line] REDE ELECTRICA MEDIA TENSION ● FONTE ● LAVADORO □ DEPOSITO ▲ ETAP ■ EDAR ■ TRANSFORMADOR ● PUNTO DE LUZ ● MUJINO VIARIO [Grey Line] SISTEMA XERAL [Blue Line] SISTEMA LOCAL PAVIMENTADO [Dashed Blue Line] SISTEMA LOCAL SEN PAVIMENTAR	DELIMITACIÓN E AFECIÓNS [Red Dashed Box] NÚCLEO ORDINARIO [Blue Dashed Box] EXPANSIÓN DE NÚCLEO [Dashed Line] LIMITE TERMO MUNICIPAL [Dashed Line] LIMITE PARROQUIAL [Dashed Line] LÍNEA DE DESLINDE DO DOMINIO PÚBLICO MARITIMO- TERRESTRE [Dashed Line] LÍNEA DO LIMITE INTERIOR DA RIBERA DO MAR [Dashed Line] LÍNEA DE SERVIDUME DE PROTECCIÓN DE COSTAS [Dashed Line] LÍNEA DE SERVIDUME DE PROTECCIÓN DE CAUCES [Dashed Line] LÍNEA DE POLICÍA DE CAUCES [Dashed Line] LÍNEA LIMITE DE EDIFICACIÓN [Dashed Line] LÍNEA ELECTRICA DE MEDIA TENSION
USOS EDIFICACIÓN [Red Box] VIVENDA [Grey Box] EDIFICACIÓN AUXILIAR [Yellow Box] CORTE [Orange Box] VIVENDA - CORTE [Green Box] OUTROS [Light Green Box] INVERNADORO [Dashed Box] RUINA [Grey Box] ELEMENTO CATALOGADO	TIPOS [Grid] SISTEMA XERAL [Grid] SISTEMA LOCAL	VIARIO [Grey Line] SISTEMA XERAL [Blue Line] SISTEMA LOCAL PAVIMENTADO [Dashed Blue Line] SISTEMA LOCAL SEN PAVIMENTAR	

NÚCLEO : SANTA MARIÑA	PARROQUIA:	Coucieiro
	PLANO 1/ 2.000:	3.3.5
	PLANO 1/ 5.000:	2.11 / 2.15



DESCRICIÓN

- Núcleo semidensado que se atopa nun outeiro a carón do río, ten casas tradicionais e alberga no seu interior unha casa de turismo rural.

EVOLUCIÓN POBOACIÓN E VIVENDAS

ANO	1950	2001	EVOLUCIÓN	2011
Nº HABITANTES	52	23	-55,7 %	13
Nº VIVENDAS	9	9	0 %	-

EDIFICACIÓNS

NÚCLEO	VIVENDAS 2001			GRANXAS
	TOTAL	Principais	Secundarias e baleiras	
N. ORIXINARIO				
Santa Mariña	9	6	3	4
TOTAL	9	6	3	4

NÚCLEO : SANTA MARIÑA	PARROQUIA: Coucieiro	
	PLANO 1/ 2.000:	3.3.5
	PLANO 1/ 5.000:	2.11 / 2.15

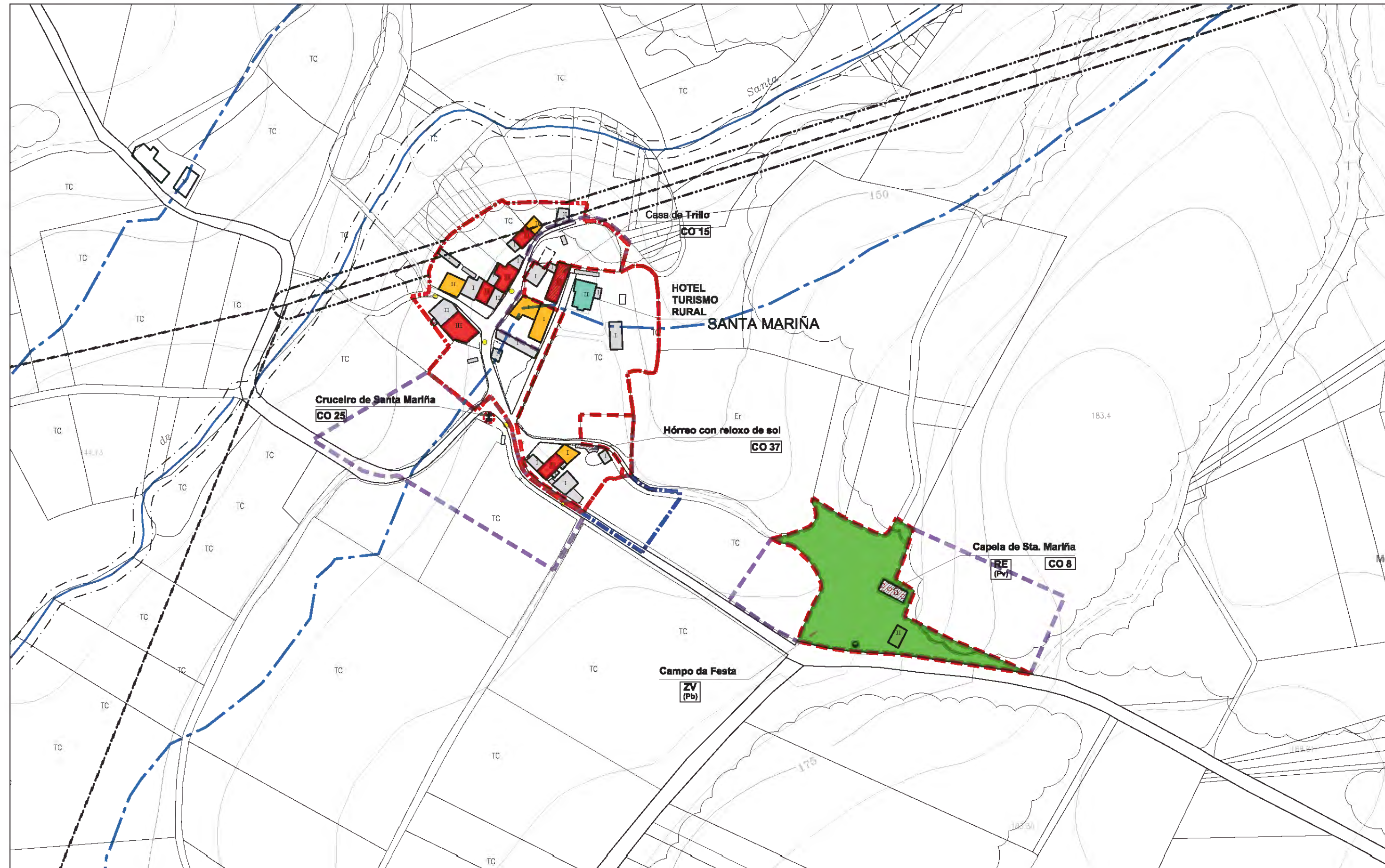
SERVIZOS E INFRAESTRUTURAS					
AUGA	SANEAMENTO	ELECTRICIDADE	ALUMEADO	TELEFONO	RESIDUOS
NON	NON	Si	Si	Si	Si

SISTEMA VIARIO				
SISTEMA	NOME	TIPO	PAVIMENTO	ESTADO
S.L.	M-13	TIPO III-B	REGO ASFÁLTICO	BO
S.L.		TIPO III	FORMIGÓN	BO
S.L.		TIPO III	TERRA	MALO

DOTACIÓNS EXISTENTES							
SIST.	ZONAS VERDES	SUP.m ²	SIST.	TIPO	EQUIPAMENTO	TIT.	SUP.m ²
S.L.	Campo da festa	4739	S.L.	RE	Capela de Santa Mariña	Pv	103

CATÁLOGO
<ul style="list-style-type: none"> • CO 8: Capela de Santa Mariña • CO 15: Casa de Trillo • CO 37: Hórreo con reloxo de sol • • • • • • • •

OBSERVACIÓNS
<ul style="list-style-type: none"> • Hai unha casa de turismo rural. • • • • • •



NÚCLEO: SANTA MARIÑA	PARROQUIA: Coucieiro
	INFORMACIÓN PLANO 1/2.000 : 3.3.5



ESCALA: 1/8000 FOTO 2003

LEENDA			
XACEMENTOS ARQUEOLÓXICOS	EQUIPAMENTO	INFRAESTRUTURAS	DELIMITACIÓN E AFECCIÓN
<ul style="list-style-type: none"> ÁREA DE PROTECCIÓN INTEGRAL ÁREA DE CAUTELA 	<ul style="list-style-type: none"> SISTEMA XERAL SISTEMA LOCAL 	<ul style="list-style-type: none"> REDE ABASTECIMENTO REDE SANEAMENTO REDE ELÉCTRICA MEDIA TENSÓN FONTE LAVADOREIRO DEPÓSITO ETAP EDAR TRANSFORMADOR PUNTO DE LUZ MUÑO 	<ul style="list-style-type: none"> NÚCLEO ORDINARIO EXPANSIÓN DE NÚCLEO LÍMITE TERMO MUNICIPAL LÍMITE PARROQUIAL LÍMITE DO DOMINIO PÚBLICO MARÍTIMO- TERRESTRE LÍMITE DO LÍMITE INTERIOR DA RIBEIRA DO MAR LÍMITE DE SERVIDUME DE PROTECCIÓN DE COSTAS LÍMITE DE SERVIDUME DE PROTECCIÓN DE CAUCES LÍMITE DE POLICIA DE CAUCES LÍMITE DE EDIFICACIÓN LÍMITE ELÉCTRICA DE MEDIA TENSÓN
USOS EDIFICACIÓN	TIPUS		
<ul style="list-style-type: none"> VIVENDA EDIFICACIÓN AUXILIAR CORTE VIVENDA - CORTE OUTROS INVERNADOREIRO MUÑA 	<ul style="list-style-type: none"> CE CEMITERIO CU CULTURAL DE DEPORTIVO ED DOCENTE RE RELIXIOSO SM SERVIZOS MÚLTIPLES 		
	TITULARIDADE		
	<ul style="list-style-type: none"> Pb PÚBLICA Pv PRIVADA 		
	ZONA VERDE	VIARIO	
	<ul style="list-style-type: none"> SISTEMA XERAL SISTEMA LOCAL PARCELA MUNICIPAL 	<ul style="list-style-type: none"> SISTEMA XERAL SISTEMA LOCAL PAVIMENTADO SISTEMA LOCAL SEN PAVIMENTAR 	
ELEMENTO CATALOGADO			

NÚCLEO : SORNA	PARROQUIA:	Coucieiro
	PLANO 1/ 2.000:	3.3.6
	PLANO 1/ 5.000:	2.16



DESCRICIÓN

- Núcleo conformado por dos núcleos orixinarios. É denso no seu centro e disperso a medida que nos afastamos del. Como característica destaca a continuidade muro-casa.

EVOLUCIÓN POBOACIÓN E VIVENDAS

ANO	1950	2001	EVOLUCIÓN	2011
Nº HABITANTES	125	117	-6,4 %	103
Nº VIVENDAS	24	47	95,8 %	-

EDIFICACIÓNS

NÚCLEO	VIVENDAS 2001			GRANXAS
	TOTAL	Principais	Secundarias e baleiras	
N. ORIXINARIO				
Sorna	47	32	15	7
TOTAL	47	32	15	9

NÚCLEO : SORNA	PARROQUIA: Coucieiro	
	PLANO 1/ 2.000:	3.3.6
	PLANO 1/ 5.000:	2.16

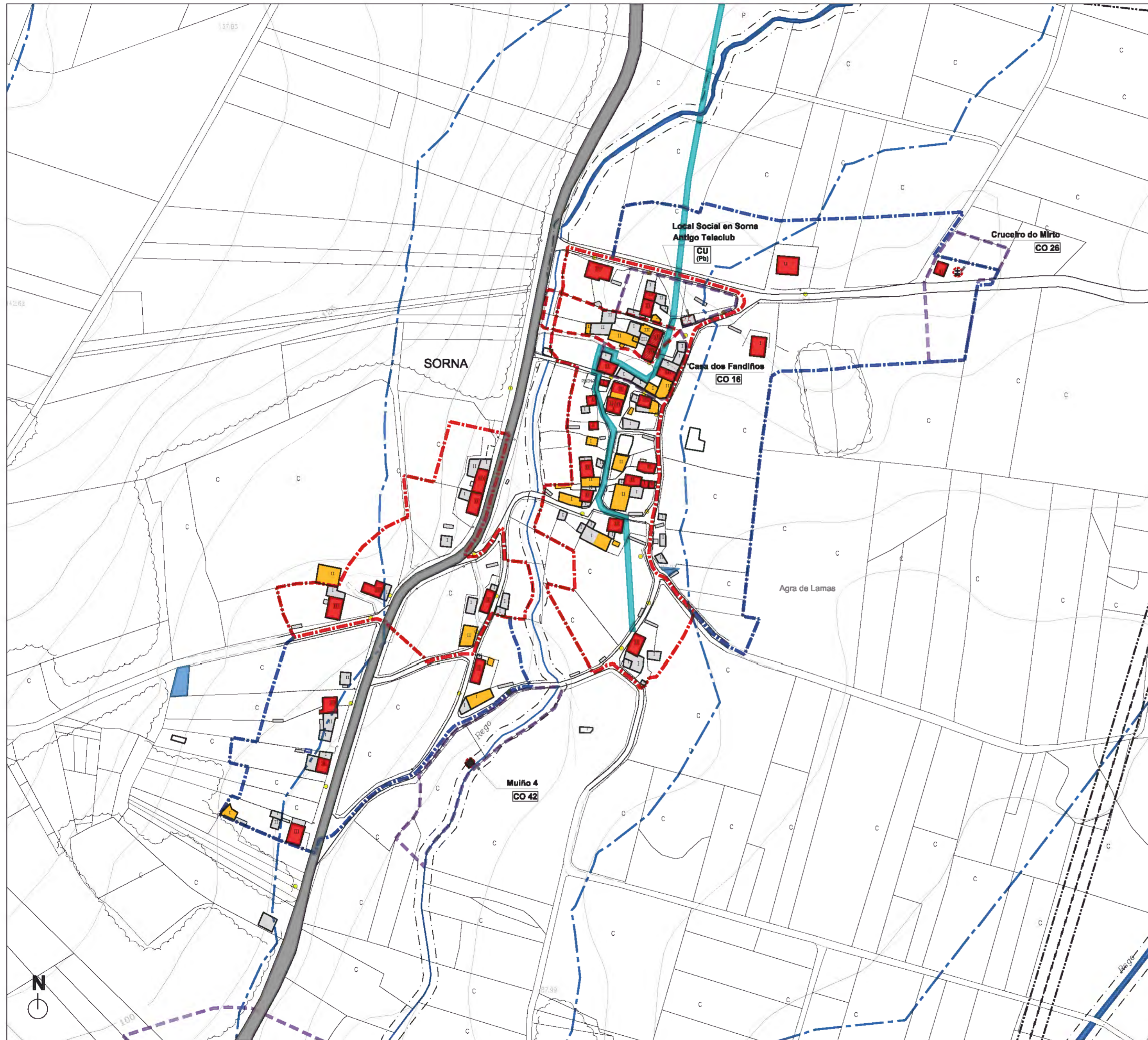
SERVIZOS E INFRAESTRUTURAS					
AUGA	SANEAMENTO	ELECTRICIDADE	ALUMEADO	TELEFONO	RESIDUOS
Si	NON	Si	Si	Si	Si

SISTEMA VIARIO				
SISTEMA	NOME	TIPO	PAVIMENTO	ESTADO
S.G.	CP-2303	TIPO II	REGO ASFÁLTICO	BO
S.L.		TIPO III	REGO ASFÁLTICO	BO
S.L.		TIPO III	FORMIGÓN	BO
S.L.		TIPO III	TERRA	MALO

DOTACIÓNS EXISTENTES							
SIST.	ZONAS VERDES	SUP.m ²	SIST.	TIPO	EQUIPAMENTO	TIT.	SUP.m ²
			S.L.	CU	Local social (antigo teleclub)	Pb	50

CATÁLOGO
<ul style="list-style-type: none"> • CO 16: Casa dos Fandiños • CO 26: Cruceiro do Mirto • • • • • • • • •

OBSERVACIÓNS
<ul style="list-style-type: none"> • Núcleo xa delimitado nas normas subsidiarias • • • • • •



NÚCLEO: SORNA	PARROQUIA: Couciro
	INFORMACIÓN
	PLANO 1/ 2.000 : 3.3.6



ESCALA: 1/ 8000 FOTO 2003

LEENDA			
XACEMENTOS ARQUEOLÓXICOS ÁREA DE PROTECCIÓN INTEGRAL ÁREA DE CAUTELA	EQUIPAMENTO SISTEMA XERAL SISTEMA LOCAL TIPOS CE CEMENTERO CU CULTURAL DE DEPORTIVO ED DOCENTE RE RELIXIOSO SM SERVIZOS MÚLTIPLES TITULARIDADE Pb PÚBLICA Pv PRIVADA ZONA VERDE SISTEMA XERAL SISTEMA LOCAL PARCELA MUNICIPAL	INFRAESTRUTURAS REDE ABASTECIMENTO REDE SANEAMENTO REDE ELÉCTRICA MEDIA TENSIÓN FONTE LAVADIRO DEPOSITO ETAP EDAR TRANSFORMADOR PUNTO DE LUZ MUÍÑO VIARIO SISTEMA XERAL SISTEMA LOCAL PAVIMENTADO SISTEMA LOCAL SEN PAVIMENTAR	DELIMITACIÓNS E AFECIÓNIS NÚCLEO ORDENARIO EXPANSIÓN DE NÚCLEO LIMITE TERMO MUNICIPAL LIMITE PARROQUIAL LIÑA DE DESLINDE DO DOMINIO PÚBLICO MARÍTIMO- TERRESTRE LIÑA DO LIMITE INTERIOR DA RESERVA DO MAR LIÑA DE SERVIDUME DE PROTECCIÓN DE COSTAS LIÑA DE SERVIDUME DE PROTECCIÓN DE CAUCEIS LIÑA DE POLICIA DE CAUCEIS LIÑA LIMITE DE EDIFICACIÓN LIÑA ELÉCTRICA DE MEDIA TENSIÓN
USOS EDIFICACIÓN VIVENDA EDIFICACIÓN ALIENAR CORTE VIVENDA - CORTE OUTROS INVERNADERO RUÍNA ELEMENTO CATALOGADO			

NÚCLEO : TRASUFRE	PARROQUIA:	Coucieiro
	PLANO 1/ 2.000:	3.3.7
	PLANO 1/ 5.000:	2.16



DESCRIPCIÓN

- Núcleo denso que alberga no seu interior casas tradicionais.

EVOLUCIÓN POBOACIÓN E VIVENDAS

ANO	1950	2001	EVOLUCIÓN	2011
Nº HABITANTES	87	70	-19,5 %	68
Nº VIVENDAS	14	27	92,8 %	-

EDIFICACIÓNS

NÚCLEO	VIVENDAS 2001			GRANXAS
	TOTAL	Principais	Secundarias e baleiras	
N. ORIXINARIO				
Trasufre	27	17	10	3
TOTAL	27	17	10	3

NÚCLEO : TRASUFRE	PARROQUIA: Coucieiro	
	PLANO 1/ 2.000:	3.3.7
	PLANO 1/ 5.000:	2.16

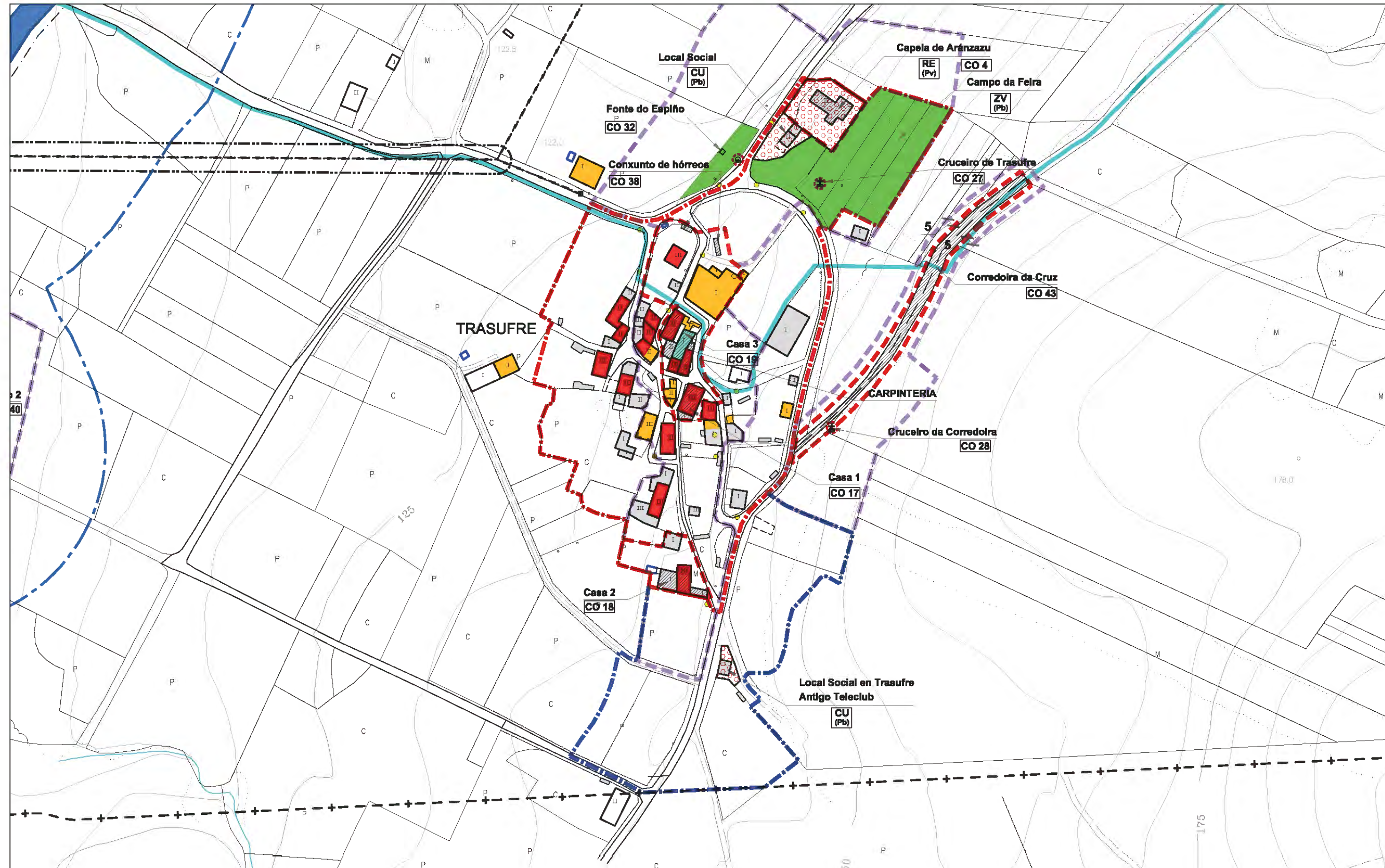
SERVIZOS E INFRAESTRUTURAS					
AUGA	SANEAMENTO	ELECTRICIDADE	ALUMEADO	TELEFONO	RESIDUOS
Si	NON	Si	Si	Si	Si

SISTEMA VIARIO				
SISTEMA	NOME	TIPO	PAVIMENTO	ESTADO
S.L.	M-6	TIPO III-A	REGO ASFÁLTICO	BO
S.L.	M-6-17	TIPO III-A	FORMIGÓN	BO
S.L.		TIPO III	TERRA	MALO

DOTACIÓNS EXISTENTES							
SIST.	ZONAS VERDES	SUP.m ²	SIST.	TIPO	EQUIPAMENTO	TIT.	SUP.m ²
S.L.	Campo da feira	4333	S.L.	RE	Capela de Aránzazu	Pv	1076
			S.L.	CU	Local social (antigo teleclub)	Pb	165
			S.L.	CU	Local social	Pb	415

CATÁLOGO
<ul style="list-style-type: none"> • CO 4 : Capela de O Espiño • CO 17: Casa 1 • CO 18: Casa 2 • CO 27: Cruceiro de Trasufre • CO 38: Conxunto de hórreos • • • • • •

OBSERVACIÓNS
<ul style="list-style-type: none"> • Núcleo xa delimitado nas normas subsidiarias • Hai unha carpintería. • • • • • •



NÚCLEO: TRASUFRE	PARROQUIA: Coucieiro
	INFORMACIÓN
	PLANO 1/2.000 : 3.3.7



ESCALA: 1/8000 FOTO 2003

LENDA			
XACEMENTOS ARQUEOLÓXICOS	EQUIPAMENTO	INFRAESTRUTURAS	DELIMITACIÓN E AFECCIÓN
<ul style="list-style-type: none"> ÁREA DE PROTECCIÓN INTEGRAL ÁREA DE CAUTELA 	<ul style="list-style-type: none"> SISTEMA XERAL SISTEMA LOCAL 	<ul style="list-style-type: none"> REDE ABASTECIMENTO REDE SANEAMENTO REDE ELÉCTRICA MEDIA TENSÓN FONTE LAVADOREIRO DEPÓSITO ETAP EDAR TRANSFORMADOR PUNTO DE LUZ MUÍÑO 	<ul style="list-style-type: none"> NÚCLEO ORDINARIO EXPANSIÓN DE NÚCLEO LÍMITE TERMO MUNICIPAL LÍMITE PARROQUIAL LÍMITE INTERIOUR DA RIBEIRA DO MAR LÍMITE DE SERVIDUME DE PROTECCIÓN DE COSTAS LÍMITE DE SERVIDUME DE PROTECCIÓN DE CAUCEIS LÍMITE DE POLICIA DE CAUCEIS LÍMITE DE EDIFICACIÓN LÍMITE ELÉCTRICA DE MEDIA TENSÓN
USOS EDIFICACIÓN	TÍTULARIDADE	VIARIO	
<ul style="list-style-type: none"> VIVENDA EDIFICACIÓN AUXILIAR CORTE VIVENDA - CORTE OUTROS INVERNADOREIRO MUÍÑO 	<ul style="list-style-type: none"> CE CEMITERIO CU CULTURAL DE DEPOSITIVO ED DOCENTE RE RELIXIOSO SM SERVIZOS MÚLTIPLES Pb PÚBLICA Pv PRIVADA 	<ul style="list-style-type: none"> SISTEMA XERAL SISTEMA LOCAL PAVIMENTADO SISTEMA LOCAL SEN PAVIMENTAR 	
ELEMENTO CATALOGADO	ZONA VERDE		
	<ul style="list-style-type: none"> SISTEMA XERAL SISTEMA LOCAL 		
	PARCELA MUNICIPAL		

NÚCLEO : VILAR DE OUTEIRO	PARROQUIA:	Coucieiro
	PLANO 1/ 2.000:	3.3.8
	PLANO 1/ 5.000:	2.16



DESCRICIÓN

- Núcleo semidenso. As edificacións están o suficientemente preto entre si para non considerarse como disperso.

EVOLUCIÓN POBOACIÓN E VIVENDAS

ANO	1950	2001	EVOLUCIÓN	2011
Nº HABITANTES	53	40	-24,5 %	35
Nº VIVENDAS	8	16	100,0 %	-

EDIFICACIÓNS

NÚCLEO	VIVENDAS 2001			GRANXAS
	TOTAL	Principais	Secundarias e baleiras	
N. ORIXINARIO				
Vilar de Outeiro	16	9	7	6
TOTAL	16	9	7	6

NÚCLEO : VILAR DE OUTEIRO	PARROQUIA: Coucieiro	
	PLANO 1/ 2.000:	3.3.8
	PLANO 1/ 5.000:	2.16

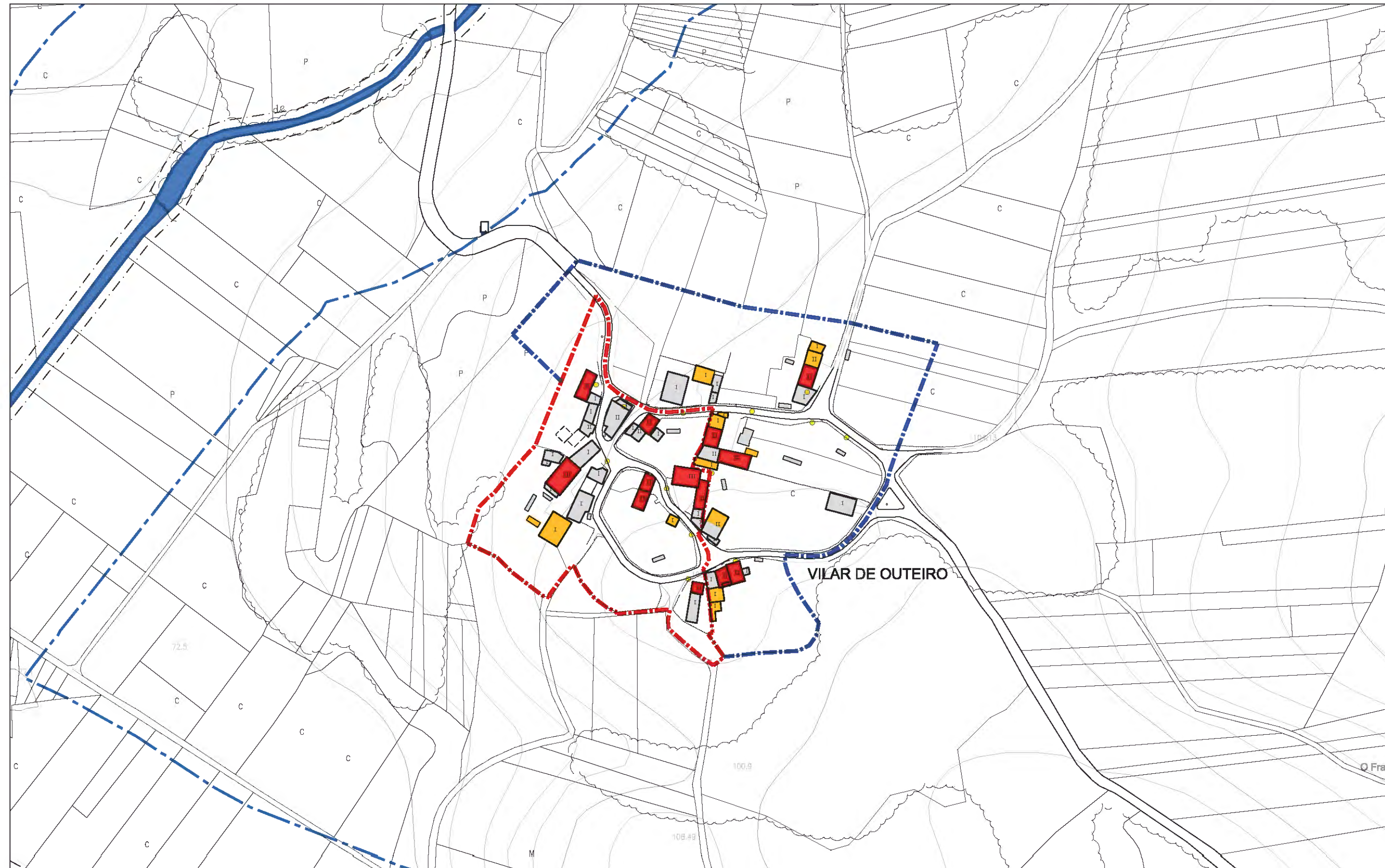
SERVIZOS E INFRAESTRUTURAS					
AUGA	SANEAMENTO	ELECTRICIDADE	ALUMEADO	TELEFONO	RESIDUOS
NON	NON	Si	Si	Si	Si

SISTEMA VIARIO				
SISTEMA	NOME	TIPO	PAVIMENTO	ESTADO
S.L.		TIPO III	REGO ASFÁLTICO	BO
S.L.		TIPO III	TERRA	MALO

DOTACIÓNS EXISTENTES							
SIST.	ZONAS VERDES	SUP.m ²	SIST.	TIPO	EQUIPAMENTO	TIT.	SUP.m ²

CATÁLOGO
<ul style="list-style-type: none"> • • • • • • • • • • •

OBSERVACIÓNS
<ul style="list-style-type: none"> • Núcleo xa delimitado nas normas subsidiarias • • • • • • •



NÚCLEO: VILAR DE OUTEIRO	PARROQUIA: Coucieiro
	INFORMACIÓN PLANO 1/2.000 : 3.3.8



ESCALA: 1/8000 FOTO 2003

LEENDA			
XACEMENTOS ARQUEOLÓXICOS ÁREA DE PROTECCIÓN INTEGRAL ÁREA DE CAUTELA	EQUIPAMENTO SISTEMA XERAL SISTEMA LOCAL TIPOS CE CEMITERIO CU CULTURAL DE DEPOSITIVO ED DOCENTE RE RELIXIOSO SM SERVIZOS MÚLTIPLES TITULARIDADE Pb PÚBLICA Pv PRIVADA ZONA VERDE SISTEMA XERAL SISTEMA LOCAL PARCELA MUNICIPAL	INFRAESTRUTURAS REDE ABASTECIMENTO REDE SANEAMENTO REDE ELÉCTRICA MEDIA TENSÓN FONTE LAVADOREIRO DEPÓSITO ETAP EDAR TRANSFORMADOR PUNTO DE LUZ MUÍÑO VIARIO SISTEMA XERAL SISTEMA LOCAL PAVIMENTADO SISTEMA LOCAL SEN PAVIMENTAR	DELIMITACIÓN E AFECCIÓN NÚCLEO ORDINARIO EXPANSIÓN DE NÚCLEO LIMITE TERMO MUNICIPAL LIMITE PARROQUIAL LIÑA DE DESLINDE DO DOMINIO PÚBLICO MARÍTIMO- TERRESTRE LIÑA DO LIMITE INTERIOR DA RIBEIRA DO MAR LIÑA DE SERVIDUME DE PROTECCIÓN DE COSTAS LIÑA DE SERVIDUME DE PROTECCIÓN DE CALIZES LIÑA DE POLICIA DE CALIZES LIÑA LIMITE DE EDIFICACIÓN LIÑA ELÉCTRICA DE MEDIA TENSÓN

NÚCLEO : CASTRO	PARROQUIA:	Frixe
	PLANO 1/ 2.000:	3.4.1
	PLANO 1/ 5.000:	2.14



DESCRICIÓN

- Núcleo cas edificacións dispostas ó longo de dous camiños tanto perpendicularmente como paralelamente ós mesmos. Creceu a carón dun castro da Idade de Ferro e a beira do río.

EVOLUCIÓN POBOACIÓN E VIVENDAS

ANO	1950	2001	EVOLUCIÓN	2011
Nº HABITANTES	90	94	4,4 %	76
Nº VIVENDAS	22	30	36,3 %	-

EDIFICACIÓNS

NÚCLEO	VIVENDAS 2001			GRANXAS
	TOTAL	Principais	Secundarias e baleiras	
N. ORIXINARIO				
Castro	30	27	3	5
TOTAL	30	27	3	5

NÚCLEO : CASTRO	PARROQUIA: Frixe	
	PLANO 1/ 2.000:	3.4.1
	PLANO 1/ 5.000:	2.14

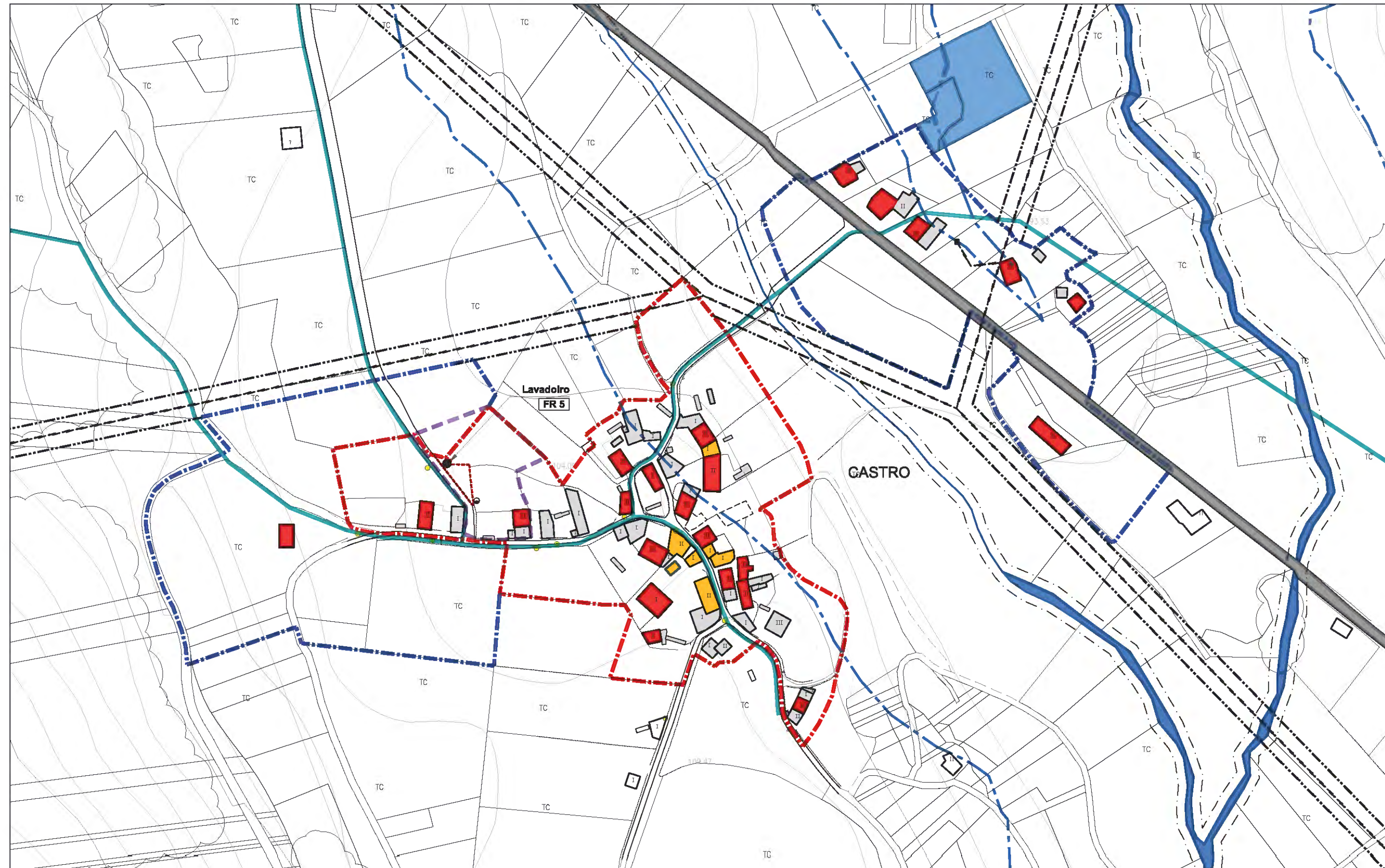
SERVIZOS E INFRAESTRUTURAS					
AUGA	SANEAMENTO	ELECTRICIDADE	ALUMEADO	TELEFONO	RESIDUOS
Si	NON	Si	Si	Si	Si

SISTEMA VIARIO				
SISTEMA	NOME	TIPO	PAVIMENTO	ESTADO
S.L.		TIPO III	REGO ASFÁLTICO	BO
S.L.		TIPO III	FORMIGÓN	BO
S.L.		TIPO III	TERRA	MALO

DOTACIÓNS EXISTENTES							
SIST.	ZONAS VERDES	SUP.m ²	SIST.	TIPO	EQUIPAMENTO	TIT.	SUP.m ²

CATÁLOGO
<ul style="list-style-type: none"> • FR 5: Lavadoiro • • • • • • • • • • •

OBSERVACIÓNS
<ul style="list-style-type: none"> • Núcleo xa delimitado nas normas subsidiarias • • • • • • •



NÚCLEO:	PARROQUIA:	Frixe
CASTRO	INFORMACIÓN	
	PLANO 1/2.000 :	3.4.1



ESCALA: 1/8000 FOTO 2003

LENDA			
XACEMENTOS ARQUEOLÓXICOS	EQUIPAMENTO	INFRAESTRUTURAS	DELIMITACIÓN E AFECCIÓN
<ul style="list-style-type: none"> ÁREA DE PROTECCIÓN INTEGRAL ÁREA DE CAUTELA 	<ul style="list-style-type: none"> SISTEMA XERAL SISTEMA LOCAL 	<ul style="list-style-type: none"> REDE ABASTECIMENTO REDE SANEAMENTO REDE ELÉCTRICA MEDIA TENSIÓN FONTE LAVADOIRO DEPÓSITO ETAP EDAR TRANSFORMADOR PUNTO DE LUZ MUÑO 	<ul style="list-style-type: none"> NÚCLEO ORDINARIO EXPANSIÓN DE NÚCLEO LÍMITE TERMO MUNICIPAL LÍMITE PARROQUIAL LÍÑA DE DESLINDE DO DOMINIO PÚBLICO MARÍTIMO- TERRESTRE LÍÑA DO LÍMITE INTERIOR DA RIBEIRA DO MAR LÍÑA DE SERVIDUME DE PROTECCIÓN DE COSTAS LÍÑA DE SERVIDUME DE PROTECCIÓN DE CAUCES LÍÑA DE POLICIA DE CAUCES LÍÑA LÍMITE DE EDIFICACIÓN LÍÑA ELÉCTRICA DE MEDIA TENSIÓN
USOS EDIFICACIÓN	TIPOS		
<ul style="list-style-type: none"> VIVENDA EDIFICACIÓN AUXILIAR CORTE VIVENDA - CORTE OUTROS INVERNADOURO MUÑA ELEMENTO CATALOGADO 	<ul style="list-style-type: none"> CE CEMITERIO CU CULTURAL DE DEPOSITIVO ED DOCENTE RE RELIXIOSO SM SERVIZOS MÚLTIPLES 		
	TITULARIDADE		
	<ul style="list-style-type: none"> Pb PÚBLICA Pv PRIVADA 		
	ZONA VERDE	VIARIO	
	<ul style="list-style-type: none"> SISTEMA XERAL SISTEMA LOCAL PARCELA MUNICIPAL 	<ul style="list-style-type: none"> SISTEMA XERAL SISTEMA LOCAL PAVIMENTADO SISTEMA LOCAL SEN PAVIMENTAR 	

NÚCLEO : FRIXE – GRIXA, A	PARROQUIA:	Frixe
	PLANO 1/ 2.000:	3.4.2
	PLANO 1/ 5.000:	2.18



DESCRIPCIÓN

- Frixe: núcleo denso na parte central do mesmo.
- Grixá: núcleo semidenso. Ten beirarrúas ó longo da estrada a Cee. Pasa un río polo medio do núcleo polo que hai zonas de brañas, saíndo cara Cee existe un desnivel con zona de bosque.

EVOLUCIÓN POBOACIÓN E VIVENDAS

ANO	1950	2001	EVOLUCIÓN	2011
Nº HABITANTES	234	159	-32,1 %	116
Nº VIVENDAS	47	50	6,3 %	-

EDIFICACIÓNS

NÚCLEO	VIVENDAS 2001			GRANXAS
	TOTAL	Principais	Secundarias e baleiras	
N. ORIXINARIO				
Frixe	37	34	3	2
Grixá	13	13	0	1
TOTAL	50	47	3	3

NÚCLEO : FRIXE – GRIXA, A	PARROQUIA: Frixe	
	PLANO 1/ 2.000:	3.4.2
	PLANO 1/ 5.000:	2.18

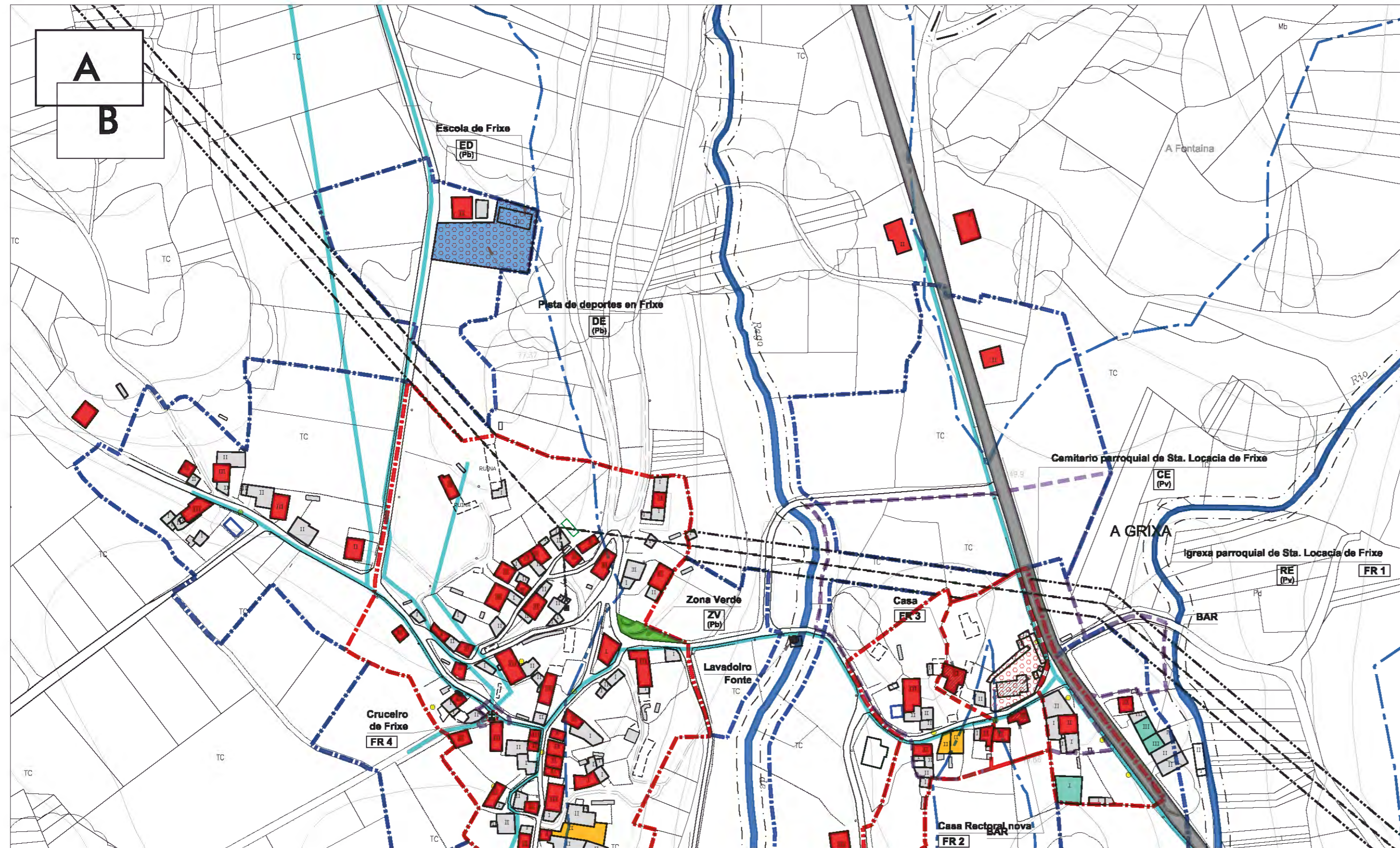
SERVIZOS E INFRAESTRUTURAS					
AUGA	SANEAMENTO	ELECTRICIDADE	ALUMEADO	TELEFONO	RESIDUOS
Si	NON	Si	Si	Si	Si

SISTEMA VIARIO				
SISTEMA	NOME	TIPO	PAVIMENTO	ESTADO
S.L.		TIPO III	REGO ASFÁLTICO	BO
S.L.		TIPO III	FORMIGÓN	BO
S.L.		TIPO II	TERRA	MALO

DOTACIÓNS EXISTENTES							
SIST.	ZONAS VERDES	SUP.m ²	SIST.	TIPO	EQUIPAMENTO	TIT.	SUP.m ²
S.L.	Zona verde	246	S.L.	ED	Escola	Pb	154
			S.L.	DE	Pista de deportes	Pb	1406
			S.L.	RE	Igrexa parroquial S. Locacia	Pv	149
			S.L.	CE	Cemiterio parroquial	Pv	659

CATÁLOGO
<ul style="list-style-type: none"> • FR 1: Igrexa parroquial de Santa Locacia • FR 2: Rectoral nova • FR 3: Rectoral vella • FR 4: Cruceiro de Frixe • • • • • • •

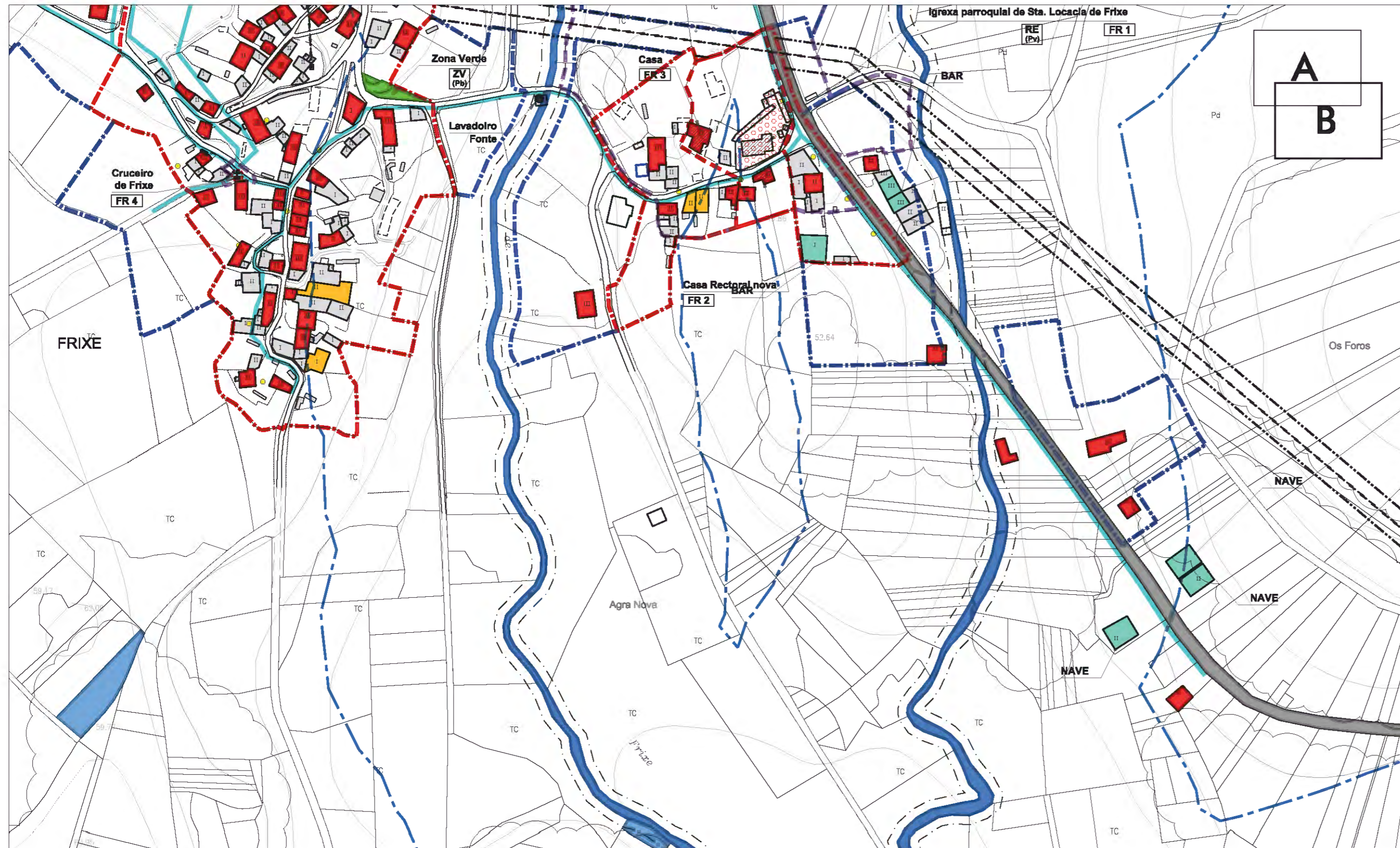
OBSERVACIÓNS
<ul style="list-style-type: none"> • Frixe: núcleo xa delimitado nas normas subsidiarias • Grixia: núcleo xa delimitado nas normas subsidiarias • Grixia: hai dous bares. • • • • •



NÚCLEO: FRIXE - GRIXA (A)	PARROQUIA:	Frixé
	INFORMACIÓN	
	PLANO 1/ 2.000 :	3.4.2



LEENDA			
XACEMENTOS ARQUEOLÓXICOS	EQUIPAMENTO	INFRAESTRUTURAS	DELIMITACIÓN E AFECCIÓN
<ul style="list-style-type: none"> ÁREA DE PROTECCIÓN INTEGRAL ÁREA DE CAUTELA 	<ul style="list-style-type: none"> SISTEMA XERAL SISTEMA LOCAL 	<ul style="list-style-type: none"> REDE ABASTECIMENTO REDE SANEAMENTO REDE ELÉCTRICA MEDIA TENSIÓN FORTE LAVADOIRO DEPÓSITO ETAP EDAR TRANSFORMADOR PUNTO DE LUZ MUIÑO 	<ul style="list-style-type: none"> NÚCLEO ORIXINARIO EXPANSIÓN DE NÚCLEO LÍMITE TERMO MUNICIPAL LÍMITE PARROQUIAL LÍÑA DE DESLINDE DO DOMINIO PÚBLICO MARÍTIMO- TERRESTRE LÍÑA DO LÍMITE INTERIOR DA MIBEIRA DO MAR LÍÑA DE SERVIDUME DE PROTECCIÓN DE COSTAS LÍÑA DE SERVIDUME DE PROTECCIÓN DE CAUCES LÍÑA DE POLICIA DE CAUCES LÍÑA LÍMITE DE EDIFICACIÓN LÍÑA ELÉCTRICA DE MEDIA TENSIÓN
USOS EDIFICACIÓN	TIPOS		
<ul style="list-style-type: none"> VIVENDA EDIFICACIÓN ALDILAR CORTE VIVENDA - CORTE OUTROS INVERNADOIRO RUÍNA 	<ul style="list-style-type: none"> CE CEMITERIO CU CULTURAL DE DEPORTIVO ED DOCENTE RE RELIXIOSO SM SERVIZOS MÚLTIPLES 		
	TITULARIDADE		
	<ul style="list-style-type: none"> Pb PÚBLICA Pv PRIVADA 		
	ZONA VERDE		
	<ul style="list-style-type: none"> SISTEMA XERAL SISTEMA LOCAL 		
ELEMENTO CATALOGADO	PARCELA MUNICIPAL	VIARIO	
		<ul style="list-style-type: none"> SISTEMA XERAL SISTEMA LOCAL PAVIMENTADO SISTEMA LOCAL SEN PAVIMENTAR 	



NÚCLEO: FRIXE - GRIXA (B)	PARROQUIA:	Frixe
	INFORMACIÓN	
	PLANO 1/ 2.000 :	3.4.2



LENDA			
XACAMENTOS ARQUEOLÓXICOS	EQUIPAMENTO	INFRAESTRUTURAS	DELIMITACIÓN E AFECCIÓN
<ul style="list-style-type: none"> ÁREA DE PROTECCIÓN INTEGRAL ÁREA DE CAUTELA 	<ul style="list-style-type: none"> SISTEMA XERAL SISTEMA LOCAL 	<ul style="list-style-type: none"> REDE ABASTECIMENTO REDE SANEAMENTO REDE ELÉCTRICA MEDIA TENSIÓN Fonte LAVADOIRO DEPÓSITO ETAP EDAR TRANSFORMADOR PUNTO DE LUZ MUIÑO 	<ul style="list-style-type: none"> NÚCLEO ORIXINARIO EXPANSIÓN DE NÚCLEO LÍMITE TERMO MUNICIPAL LÍMITE PARROQUIAL LÍÑA DE DESLINDE DO DOMINIO PÚBLICO MARÍTIMO- TERRESTRE LÍÑA DO LÍMITE INTERIOR DA RIBEIRA DO MAR LÍÑA DE SERVIDUME DE PROTECCIÓN DE COSTAS LÍÑA DE SERVIDUME DE PROTECCIÓN DE CAUCES LÍÑA DE POLICIA DE CAUCES LÍÑA LÍMITE DE EDIFICACIÓN LÍÑA ELÉCTRICA DE MEDIA TENSIÓN
USOS EDIFICACIÓN	TIPOS	VIARIO	
<ul style="list-style-type: none"> VIVENDA EDIFICACIÓN ALDUIAR CORTE VIVENDA - CORTE OUTROS INVERNADOIRO RUÍNA ELEMENTO CATALOGADO 	<ul style="list-style-type: none"> CE CEMENTERIO CU CULTURAL DE DEPORTIVO ED DOCENTE RE RELIXIOSO SM SERVIZOS MÚLTIPLES TITULARIDADE Pb PÚBLICA Pv PRIVADA ZONA VERDE SISTEMA XERAL SISTEMA LOCAL PARCELA MUNICIPAL 	<ul style="list-style-type: none"> SISTEMA XERAL SISTEMA LOCAL PAVIMENTADO SISTEMA LOCAL SEN PAVIMENTAR 	

NÚCLEO : LOALO	PARROQUIA:	Frixe
	PLANO 1/ 2.000:	3.4.3
	PLANO 1/ 5.000:	2.14



DESCRIPCIÓN

- Núcleo disperso e lineal que crece ó longo do camiño. No seu interior hai numerosas granxas.

EVOLUCIÓN POBOACIÓN E VIVENDAS

ANO	1950	2001	EVOLUCIÓN	2011
Nº HABITANTES	54	36	-50,0 %	34
Nº VIVENDAS	12	8	-33,3 %	-

EDIFICACIÓNS

NÚCLEO	VIVENDAS 2001			GRANXAS
	TOTAL	Principais	Secundarias e baleiras	
N. ORIXINARIO				
Loalo	8	8	0	
TOTAL	8	8	0	

NÚCLEO : LOALO	PARROQUIA: Frixe	
	PLANO 1/ 2.000:	3.4.3
	PLANO 1/ 5.000:	2.14

SERVIZOS E INFRAESTRUTURAS					
AUGA	SANEAMENTO	ELECTRICIDADE	ALUMEADO	TELEFONO	RESIDUOS
Si	NON	Si	Si	Si	Si

SISTEMA VIARIO				
SISTEMA	NOME	TIPO	PAVIMENTO	ESTADO
S.L.		TIPO III	REGO ASFÁLTICO	BO
S.L.		TIPO III	FORMIGÓN	BO
S.L.		TIPO III	TERRA	MALO


DOTACIÓNS EXISTENTES							
SIST.	ZONAS VERDES	SUP.m ²	SIST.	TIPO	EQUIPAMENTO	TIT.	SUP.m ²

CATÁLOGO
<ul style="list-style-type: none"> • • • • • • • • • • • • •

OBSERVACIÓNS
<ul style="list-style-type: none"> • Núcleo xa delimitado nas normas subsidiarias • • • • • • •



NÚCLEO: LOALO	PARROQUIA:	Frixe
	INFORMACIÓN	
	PLANO 1/2.000 :	3.4.3



ESCALA: 1/8000 FOTO 2003

LEENDA			
XACEMENTOS ARQUEOLÓXICOS	EQUIPAMENTO	INFRAESTRUTURAS	DELIMITACIÓN E AFECCIÓN
<ul style="list-style-type: none"> ÁREA DE PROTECCIÓN INTEGRAL ÁREA DE CAUTELA 	<ul style="list-style-type: none"> SISTEMA XERAL SISTEMA LOCAL 	<ul style="list-style-type: none"> REDE ABASTECIMENTO REDE SANEAMENTO REDE ELÉCTRICA MEDIA TENSÓN FONTE LAVADOIRO DEPÓSITO ETAP EDAR TRANSFORMADOR PUNTO DE LUZ MUÍÑO 	<ul style="list-style-type: none"> NÚCLEO ORIXINARIO EXPANSIÓN DE NÚCLEO LÍMITE TERMO MUNICIPAL LÍMITE PARROQUIAL LÍÑA DE DESLINDE DO DOMINIO PÚBLICO MARÍTIMO- TERRESTRE LÍÑA DO LÍMITE INTERIOR DA RIBEIRA DO MAR LÍÑA DE SERVIDUME DE PROTECCIÓN DE COSTAS LÍÑA DE SERVIDUME DE PROTECCIÓN DE CAUCES LÍÑA DE POLICIA DE CAUCES LÍÑA LÍMITE DE EDIFICACIÓN LÍÑA ELÉCTRICA DE MEDIA TENSÓN
USOS EDIFICACIÓN	TIPOS		
<ul style="list-style-type: none"> VIVENDA EDIFICACIÓN AUXILIAR CORTE VIVENDA - CORTE OUTROS INVERNADORO MUÍÑA 	<ul style="list-style-type: none"> CE CEMITERIO CU CULTURAL DE DEPOSITIVO ED DOCENTE RE RELIXIOSO SM SERVIZOS MÚLTIPLES 		
	TITULARIDADE		
	<ul style="list-style-type: none"> Pb PÚBLICA Pv PRIVADA 		
	ZONA VERDE	VIARIO	
<ul style="list-style-type: none"> ELEMENTO CATALOGADO 	<ul style="list-style-type: none"> SISTEMA XERAL SISTEMA LOCAL PARCELA MUNICIPAL 	<ul style="list-style-type: none"> SISTEMA XERAL SISTEMA LOCAL PAVIMENTADO SISTEMA LOCAL SEN PAVIMENTAR 	

NÚCLEO : LEIS DE NEMANCOS	PARROQUIA:	Leis
	PLANO 1/ 2.000:	3.5
	PLANO 1/ 5.000:	2.1 / 2.3



DESCRICIÓN

- Núcleo conformado por varios núcleos orixinarios que son densos. O asentamento orixinouse nestas zonas e o posterior crecemento foi unindo estas áreas.

EVOLUCIÓN POBOACIÓN E VIVENDAS

ANO	1950	2001	EVOLUCIÓN	2011
Nº HABITANTES	172	118	-31,4 %	103
Nº VIVENDAS	43	42	-2,3 %	-

EDIFICACIÓNS

NÚCLEO	VIVENDAS 2001			GRANXAS
	TOTAL	Principais	Secundarias e baleiras	
N. ORIXINARIO				
Leis	42	33	9	9
TOTAL	42	33	9	9

NÚCLEO : LEIS DE NEMANCOS	PARROQUIA: Leis	
	PLANO 1/ 2.000:	3.5
	PLANO 1/ 5.000:	2.1 / 2.3

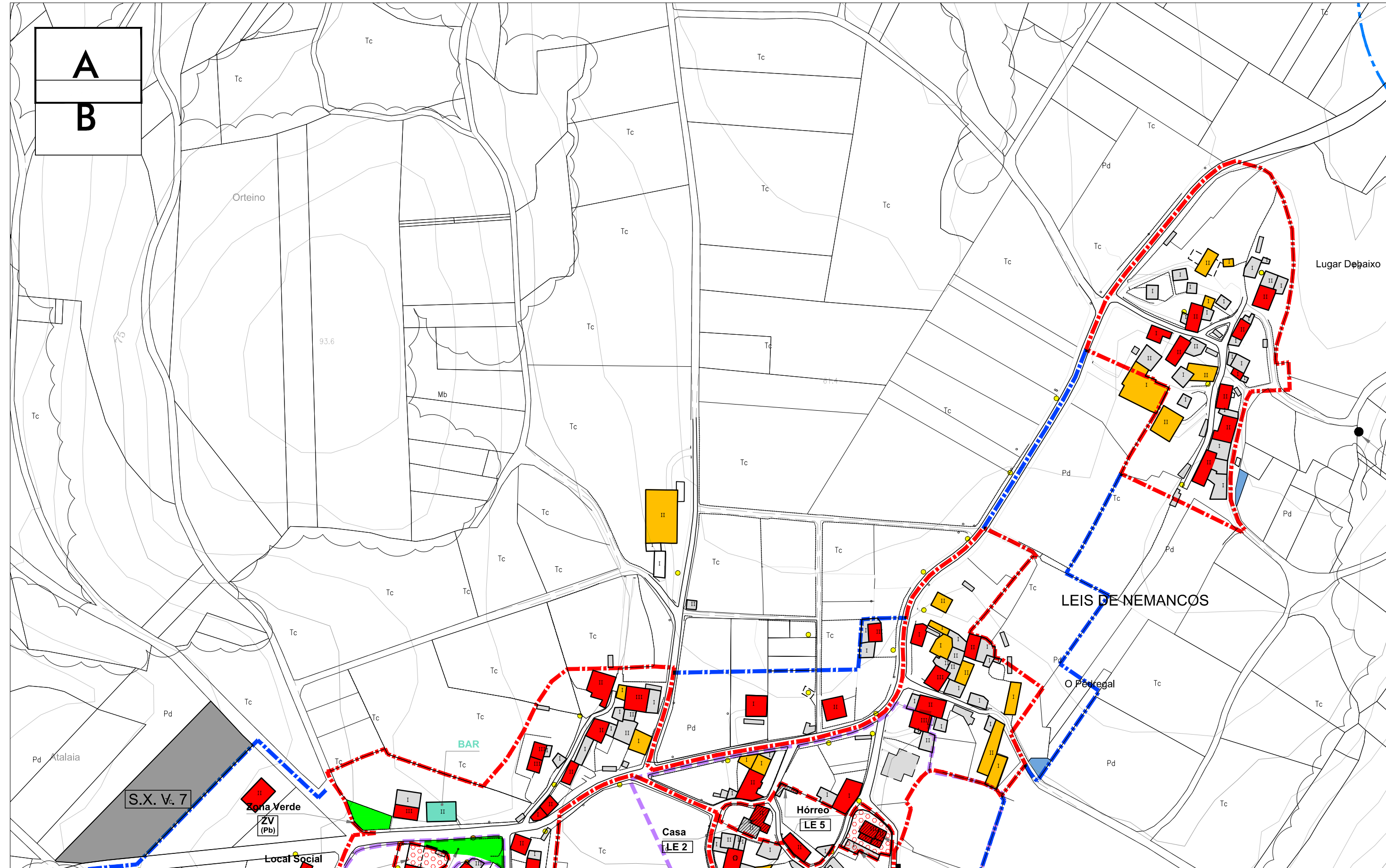
SERVIZOS E INFRAESTRUTURAS					
AUGA	SANEAMENTO	ELECTRICIDADE	ALUMEADO	TELEFONO	RESIDUOS
NON	NON	Si	Si	Si	Si

SISTEMA VIARIO				
SISTEMA	NOME	TIPO	PAVIMENTO	ESTADO
S.L.	M-1	TIPO III-A	REGO ASFÁLTICO	BO
S.L.		TIPO III	FORMIGÓN	BO
S.L.		TIPO III	TERRA	MALO

DOTACIÓNS EXISTENTES							
SIST.	ZONAS VERDES	SUP.m ²	SIST.	TIPO	EQUIPAMENTO	TIT.	SUP.m ²
S.L.	Zona verde	247	S.L.	RE	Igrexa parroquial de S. Pedro	Pv	48
S.L.	Campo da festa	427	S.L.	CE	Cemiterio parroquial	Pv	472
			S.L.	CU	Local social (antiga escola)	Pv	256

CATÁLOGO
<ul style="list-style-type: none"> • LE 1: Igrexa parroquial de San Pedro de Leis • LE 2: Casa • LE 3: Escola • LE 4: Cruceiro • LE 5 : Hórreo • • • • • •

OBSERVACIÓNS
<ul style="list-style-type: none"> • Núcleo xa delimitado nas normas subsidiarias • Hai un bar. • • • • • •

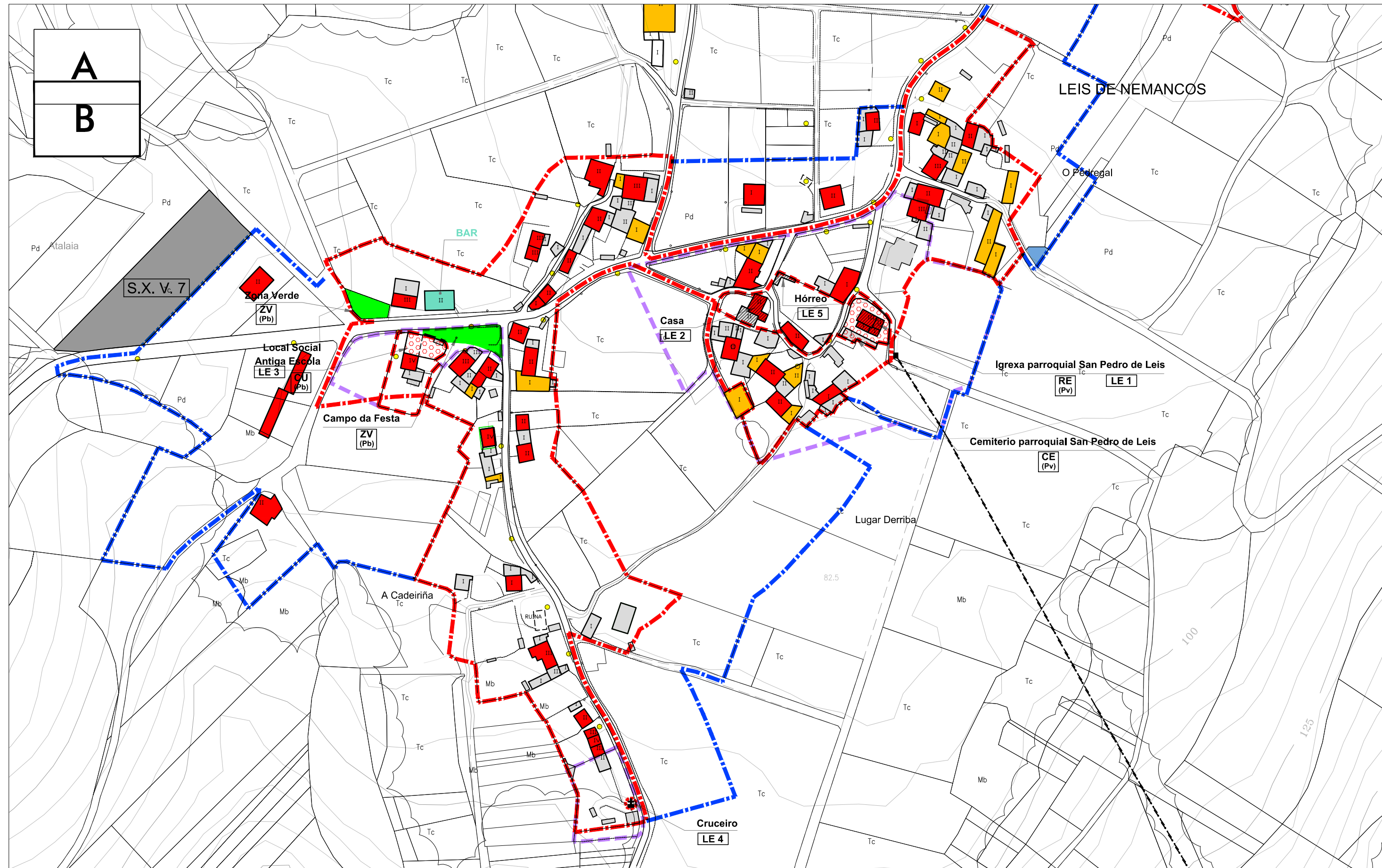


NÚCLEO: LEIS DE NEMANCOS (A)	PARROQUIA: Leis de Nemancos
	INFORMACIÓN
PLANO 1/ 2.000 :	3,5



ESCALA: 1/ 8000 FOTO 2003

LENDA			
XACEMENTOS ARQUEOLÓXICOS [Grid] ÁREA DE PROTECCIÓN INTEGRAL [Hatched] ÁREA DE CAUTELA	EQUIPAMENTO [Grid] SISTEMA XERAL [Grid] SISTEMA LOCAL TIPOS CE CEMITERIO CU CULTURAL DE DEPORTIVO ED DOCENTE RE RELIXOSO SM SERVICIOS MÚLTIPLES TITULARIDADE Pb PÚBLICA Pv PRIVADA ZONA VERDE [Grid] SISTEMA XERAL [Grid] SISTEMA LOCAL [Blue] PARCELA MUNICIPAL	INFRAESTRUTURAS [Red] REDE ABASTECIMENTO [Blue] REDE SANEAMENTO [Blue] REDE ELÉCTRICA MEDIA TENSIÓN [Circle] FONTE [Circle] LAVADOIRO [Square] DEPÓSITO [Triangle] ETAP [Square] EDAR [Circle] TRANSFORMADOR [Circle] PUNTO DE LUZ [Circle] MUÍÑO VIARIO [Grey] SISTEMA XERAL [Grey] SISTEMA LOCAL PAVIMENTADO [Orange] SISTEMA LOCAL SEN PAVIMENTAR	DELIMITACIÓN E AFECCIÓN [Red] NÚCLEO ORIXINARIO [Blue] EXPANSIÓN DE NÚCLEO [Cross] LIMITE TERMO MUNICIPAL [Dotted] LIMITE PARROQUIAL [Pink] LÍNEA DE DESLINDE DO DOMINIO PÚBLICO MARITIMO- TERRESTRE [Dotted] LÍNEA DO LIMITE INTERIOR DA RIBEIRA DO MAR [Dashed] LÍNEA DE SERVIDUME DE PROTECCIÓN DE COSTAS [Blue] LÍNEA DE SERVIDUME DE PROTECCIÓN DE CAUCES [Blue] LÍNEA DE POLICIA DE CAUCES [Dashed] LÍNEA LIMITE DE EDIFICACIÓN [Dashed] LÍNEA ELÉCTRICA DE MEDIA TENSIÓN
USOS EDIFICACIÓN [Red] VIVENDA [Grey] EDIFICACIÓN AUXILIAR [Yellow] CORTE [Orange] VIVENDA - CORTE [Green] OUTROS [Green] INVERNADOIRO [Dashed] RUÍNA [Hatched] ELEMENTO CATALOGADO	[Grid] SISTEMA XERAL [Grid] SISTEMA LOCAL	[Grey] SISTEMA XERAL [Grey] SISTEMA LOCAL PAVIMENTADO [Orange] SISTEMA LOCAL SEN PAVIMENTAR	[Red] NÚCLEO ORIXINARIO [Blue] EXPANSIÓN DE NÚCLEO [Cross] LIMITE TERMO MUNICIPAL [Dotted] LIMITE PARROQUIAL [Pink] LÍNEA DE DESLINDE DO DOMINIO PÚBLICO MARITIMO- TERRESTRE [Dotted] LÍNEA DO LIMITE INTERIOR DA RIBEIRA DO MAR [Dashed] LÍNEA DE SERVIDUME DE PROTECCIÓN DE COSTAS [Blue] LÍNEA DE SERVIDUME DE PROTECCIÓN DE CAUCES [Blue] LÍNEA DE POLICIA DE CAUCES [Dashed] LÍNEA LIMITE DE EDIFICACIÓN [Dashed] LÍNEA ELÉCTRICA DE MEDIA TENSIÓN



NÚCLEO: LEIS DE NEMANCOS (B)	PARROQUIA: Leis de Nemancos
	INFORMACIÓN
PLANO 1/ 2.000 :	3,5



ESCALA: 1/ 8000 FOTO 2003

LENDA			
XACEMENTOS ARQUEOLÓXICOS [Grid] ÁREA DE PROTECCIÓN INTEGRAL [Hatched] ÁREA DE CAUTELA	EQUIPAMENTO [Grid] SISTEMA XERAL [Grid] SISTEMA LOCAL TIPOS CE CEMITERIO CU CULTURAL DE DEPORTIVO ED DOCENTE RE RELIXOSO SM SERVIZOS MÚLTIPLES TITULARIDADE Pb PÚBLICA Pv PRIVADA ZONA VERDE [Grid] SISTEMA XERAL [Grid] SISTEMA LOCAL [Blue] PARCELA MUNICIPAL	INFRAESTRUTURAS [Red] REDE ABASTECIMENTO [Purple] REDE SANEAMENTO [Dashed] REDE ELÉCTRICA MEDIA TENSIÓN ● FONTE ● LAVADOIRO □ DEPÓSITO ▲ ETAP ■ EDAR ● TRANSFORMADOR ● PUNTO DE LUZ ● MUIÑO VIARIO [Grey] SISTEMA XERAL [Grey] SISTEMA LOCAL PAVIMENTADO [Orange] SISTEMA LOCAL SEN PAVIMENTAR	DELIMITACIÓN E AFECCIÓN [Red] NÚCLEO ORIXINARIO [Blue] EXPANSIÓN DE NÚCLEO + LIMITE TERMO MUNICIPAL - - - LIMITE PARROQUIAL [Pink] LIÑA DE DESLINDE DO DOMINIO PÚBLICO MARITIMO- TERRESTRE [Dashed] LIÑA DO LÍMITE INTERIOR DA RIBEIRA DO MAR [Dashed] LIÑA DE SERVIDUME DE PROTECCIÓN DE COSTAS [Dashed] LIÑA DE SERVIDUME DE PROTECCIÓN DE CAUCES [Blue] LIÑA DE POLICIA DE CAUCES [Dashed] LIÑA LIMITE DE EDIFICACIÓN [Dashed] LIÑA ELÉCTRICA DE MEDIA TENSIÓN
USOS EDIFICACIÓN [Red] VIVENDA [Grey] EDIFICACIÓN AUXILIAR [Yellow] CORTE [Orange] VIVENDA - CORTE [Green] OUTROS [Green] INVERNADOIRO [Dashed] RUÍNA [Hatched] ELEMENTO CATALOGADO	[Grid] SISTEMA XERAL [Grid] SISTEMA LOCAL	[Red] REDE ELÉCTRICA MEDIA TENSIÓN ● FONTE ● LAVADOIRO □ DEPÓSITO ▲ ETAP ■ EDAR ● TRANSFORMADOR ● PUNTO DE LUZ ● MUIÑO	[Red] NÚCLEO ORIXINARIO [Blue] EXPANSIÓN DE NÚCLEO + LIMITE TERMO MUNICIPAL - - - LIMITE PARROQUIAL [Pink] LIÑA DE DESLINDE DO DOMINIO PÚBLICO MARITIMO- TERRESTRE [Dashed] LIÑA DO LÍMITE INTERIOR DA RIBEIRA DO MAR [Dashed] LIÑA DE SERVIDUME DE PROTECCIÓN DE COSTAS [Dashed] LIÑA DE SERVIDUME DE PROTECCIÓN DE CAUCES [Blue] LIÑA DE POLICIA DE CAUCES [Dashed] LIÑA LIMITE DE EDIFICACIÓN [Dashed] LIÑA ELÉCTRICA DE MEDIA TENSIÓN

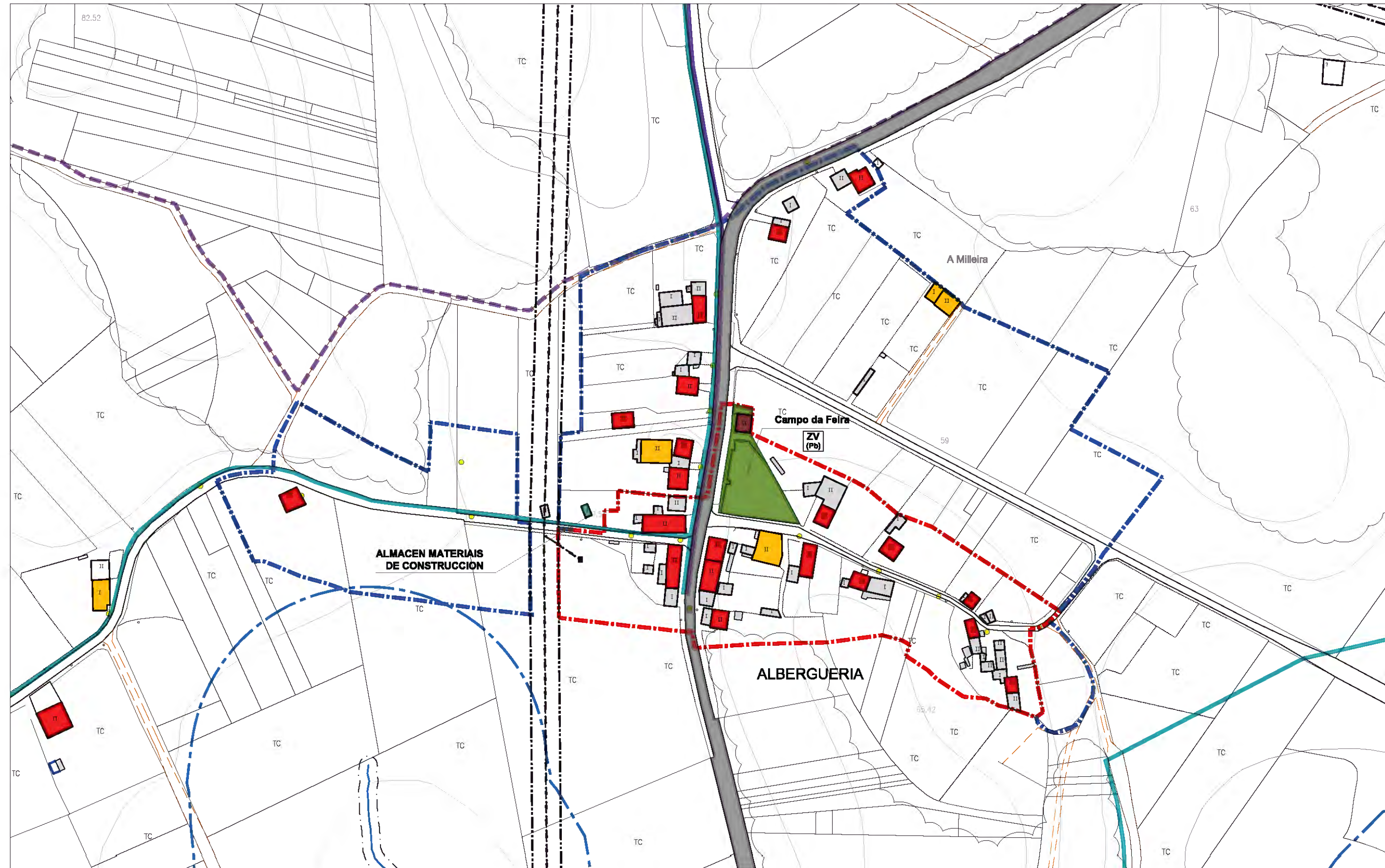
NÚCLEO : ALBERGUERÍA	PARROQUIA:	Moraime
	PLANO 1/ 2.000:	3.6.1
	PLANO 1/ 5.000:	2.6



DESCRICIÓN
<ul style="list-style-type: none"> • Núcleo disperso.

EVOLUCIÓN POBOACIÓN E VIVENDAS				
ANO	1950	2001	EVOLUCIÓN	2011
Nº HABITANTES	34	52	52,9 %	47
Nº VIVENDAS	8	22	175,0 %	-

EDIFICACIÓNS				
NÚCLEO	VIVENDAS 2001			GRANXAS
	TOTAL	Principais	Secundarias e baleiras	
N. ORIXINARIO				
Alberguería	22	18	4	1
TOTAL	22	18	4	1



NÚCLEO:	PARROQUIA:	Moraime
ALBERGUERÍA	INFORMACIÓN	
	PLANO 1/2.000 :	3.6.1



ESCALA: 1/8000 FOTO 2003

LENDA			
XACEMENTOS ARQUEOLÓXICOS	EQUIPAMENTO	INFRAESTRUTURAS	DELIMITACIÓN E AFECCIÓN
<ul style="list-style-type: none"> ÁREA DE PROTECCIÓN INTEGRAL ÁREA DE CAUTELA 	<ul style="list-style-type: none"> SISTEMA XERAL SISTEMA LOCAL 	<ul style="list-style-type: none"> REDE ABASTECIMENTO REDE SANEAMENTO REDE ELÉCTRICA MEDIA TENSÓN FONTE LAVADOREIRO DEPÓSITO ETAP EDAR TRANSFORMADOR PUNTO DE LUZ MUÑO 	<ul style="list-style-type: none"> NÚCLEO ORDINARIO EXPANSIÓN DE NÚCLEO LÍMITE TERMO MUNICIPAL LÍMITE PARROQUIAL LÍÑA DE DESLINDE DO DOMINIO PÚBLICO MARÍTIMO- TERRESTRE LÍÑA DO LÍMITE INTERIOR DA RIBEIRA DO MAR LÍÑA DE SERVIDUME DE PROTECCIÓN DE COSTAS LÍÑA DE SERVIDUME DE PROTECCIÓN DE CAUCES LÍÑA DE POLICIA DE CAUCES LÍÑA LÍMITE DE EDIFICACIÓN LÍÑA ELÉCTRICA DE MEDIA TENSÓN
USOS EDIFICACIÓN	TÍTULARIDADE	VIARIO	
<ul style="list-style-type: none"> VIVENDA EDIFICACIÓN AUXILIAR CORTE VIVENDA - CORTE OUTROS INVERNADOREIRO MUÑA ELEMENTO CATALOGADO 	<ul style="list-style-type: none"> CE CEMITERIO CU CULTURAL DE DEPOSITIVO ED DOCENTE RE RELIXIOSO SM SERVIZOS MÚLTIPLES Pb PÚBLICA Pv PRIVADA 	<ul style="list-style-type: none"> SISTEMA XERAL SISTEMA LOCAL PAVIMENTADO SISTEMA LOCAL SEN PAVIMENTAR 	
	ZONA VERDE		
	<ul style="list-style-type: none"> SISTEMA XERAL SISTEMA LOCAL PARCELA MUNICIPAL 		

NÚCLEO : AÑOBRES - RIBAS	PARROQUIA:	Moraime
	PLANO 1/ 2.000:	3.6.2
	PLANO 1/ 5.000:	2.12



DESCRIPCIÓN

- Añobres: núcleo semidenso. Casas en bo estado.
- Ribas: núcleo semidenso e lineal cas edificacións dispostas ó longo do viario.

EVOLUCIÓN POBOACIÓN E VIVENDAS

ANO	1950	2001	EVOLUCIÓN	2011
Nº HABITANTES	171	115	-32,8 %	102
Nº VIVENDAS	39	40	2,5 %	-

EDIFICACIÓNS

NÚCLEO	VIVENDAS 2001			GRANXAS
	TOTAL	Principais	Secundarias e baleiras	
N. ORIXINARIO				
Añobres	29	25	4	3
Ribas	11	11	0	2
TOTAL	40	36	4	5

NÚCLEO : AÑOBRES - RIBAS	PARROQUIA: Moraimo	
	PLANO 1/ 2.000:	3.6.2
	PLANO 1/ 5.000:	2.12

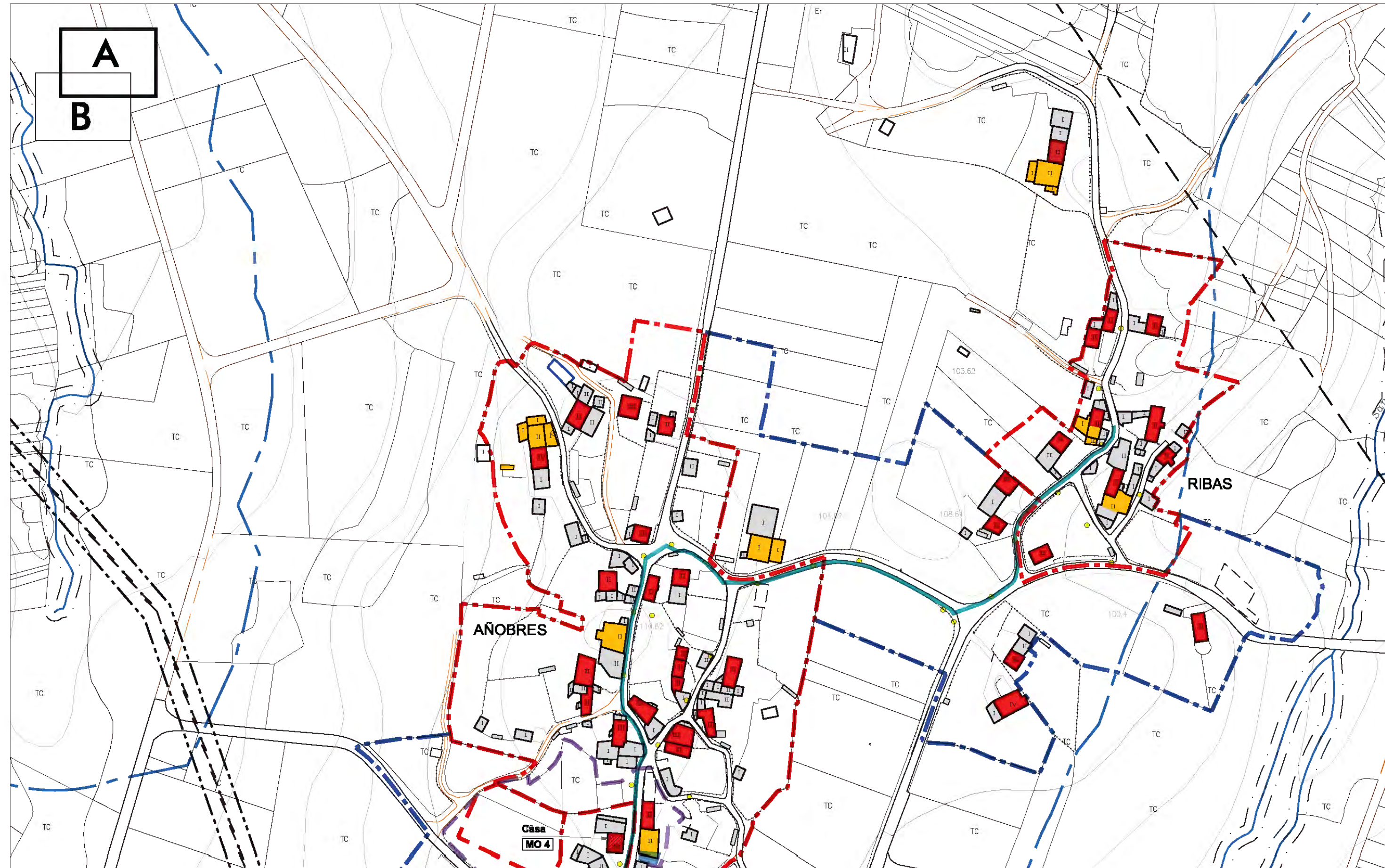
SERVIZOS E INFRAESTRUTURAS					
AUGA	SANEAMENTO	ELECTRICIDADE	ALUMEADO	TELEFONO	RESIDUOS
Si	NON	Si	Si	Si	Si

SISTEMA VIARIO				
SISTEMA	NOME	TIPO	PAVIMENTO	ESTADO
S.G.	CP-2303	TIPO II	REGO ASFÁLTICO	BO
S.L.	D-3-5	TIPO III-A	REGO ASFÁLTICO	BO
S.L.		TIPO III	FORMIGÓN	BO

DOTACIÓNS EXISTENTES							
SIST.	ZONAS VERDES	SUP.m ²	SIST.	TIPO	EQUIPAMENTO	TIT.	SUP.m ²
SL	Zona Verde	455					

CATÁLOGO
<ul style="list-style-type: none"> • MO 4: Casa • • • • • • • • • • •

OBSERVACIÓNS
<ul style="list-style-type: none"> • Añobres: núcleo xa delimitado nas normas subsidiarias. • Hai un taller de electricidade. • • • • • •

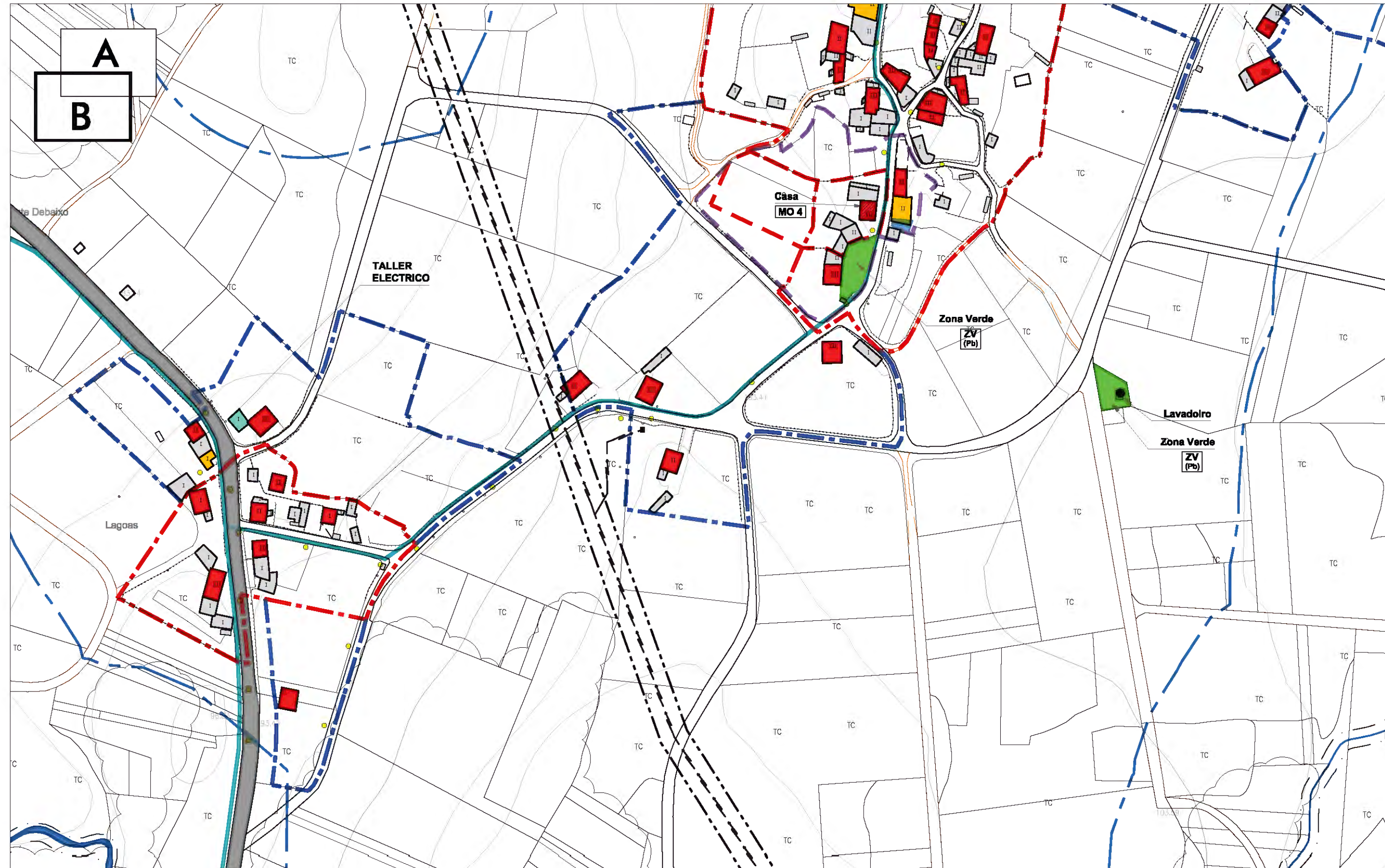


NÚCLEO: AÑOBRES - RIBAS (A)	PARROQUIA: Moraime
	INFORMACIÓN
PLANO 1/2.000 : 3.6.2	



ESCALA: 1/8000 FOTO 2003

LEENDA			
XACEMENTOS ARQUEOLÓXICOS [Grid] ÁREA DE PROTECCIÓN INTEGRAL [Diagonal Lines] ÁREA DE CAUTELA	EQUIPAMENTO [Grid] SISTEMA XERAL [Grid] SISTEMA LOCAL TIPOS CE CEMITERIO CU CULTURAL DE DEPOSITIVO ED DOCENTE RE RELIXOSO SM SERVIZOS MÚLTIPLES TITULARIDADE Pb PÚBLICA Pv PRIVADA ZONA VERDE [Grid] SISTEMA XERAL [Grid] SISTEMA LOCAL [Blue Box] PARCELA MUNICIPAL	INFRAESTRUTURAS [Red Line] REDE ABASTECIMENTO [Blue Line] REDE SANEAMENTO [Dashed Blue Line] REDE ELÉCTRICA MEDIA TENSÓN [Circle] FONTE [Circle] LAVADOREIRO [Square] DEPÓSITO [Triangle] ETAP [Square] EDAR [Square] TRANSFORMADOR [Circle] PUNTO DE LUZ [Circle] MUÍÑO VIARIO [Grey Line] SISTEMA XERAL [Black Line] SISTEMA LOCAL PAVIMENTADO [Red Line] SISTEMA LOCAL SEN PAVIMENTAR	DELIMITACIÓN E AFECCIÓN [Red Dashed Line] NÚCLEO ORDINARIO [Blue Dashed Line] EXPANSIÓN DE NÚCLEO [Cross] LIMITE TERMO MUNICIPAL [Dotted Line] LIMITE PARROQUIAL [Dashed Line] LIÑA DE DESLINDE DO DOMINIO PÚBLICO MARÍTIMO- TERRESTRE [Dotted Line] LIÑA DO LIMITE INTERIOR DA RIBEIRA DO MAR [Dashed Line] LIÑA DE SERVIDUME DE PROTECCIÓN DE COSTAS [Dashed Line] LIÑA DE SERVIDUME DE PROTECCIÓN DE CALIZES [Blue Dashed Line] LIÑA DE POLICIA DE CAUCES [Black Dashed Line] LIÑA LIMITE DE EDIFICACIÓN [Black Dashed Line] LIÑA ELÉCTRICA DE MEDIA TENSÓN
USOS EDIFICACIÓN [Red Box] VIVENDA [Grey Box] EDIFICACIÓN AUXILIAR [Yellow Box] CORTE [Orange Box] VIVENDA - CORTE [Green Box] OUTROS [Green Box] INVERNADERO [Dashed Box] RUÍNA [Grey Box] ELEMENTO CATALOGADO			



NÚCLEO: AÑOBRES - RIBAS (B)	PARROQUIA: Moraime
	INFORMACIÓN
PLANO 1/2.000 :	3.6.2



ESCALA: 1/8000 FOTO 2003

LENDA			
XACEMENTOS ARQUEOLÓXICOS [Grid pattern] ÁREA DE PROTECCIÓN INTEGRAL [Diagonal lines] ÁREA DE CAUTELA	EQUIPAMENTO [Grid pattern] SISTEMA XERAL [Dotted pattern] SISTEMA LOCAL TIPOS CE CEMITERIO CU CULTURAL DE DEPOSITIVO ED DOCENTE RE RELIXOSO SM SERVIZOS MÚLTIPLES TITULARIDADE Pb PÚBLICA Pv PRIVADA ZONA VERDE [Green grid] SISTEMA XERAL [Green solid] SISTEMA LOCAL [Blue solid] PARCELA MUNICIPAL	INFRAESTRUTURAS [Blue dashed] REDE ABASTECIMENTO [Blue solid] REDE SANEAMENTO [Blue dashed] REDE ELÉCTRICA MEDIA TENSIÓN ● FONTE ● LAVADOIRO □ DEPÓSITO ▲ ETAP ■ EDAR ● TRANSFORMADOR ● PUNTO DE LUZ ● MUÍÑO VIARIO [Grey solid] SISTEMA XERAL [Grey dashed] SISTEMA LOCAL PAVIMENTADO [Grey dashed] SISTEMA LOCAL SEN PAVIMENTAR	DELIMITACIÓN E AFECCIÓN [Red dashed] NÚCLEO ORDINARIO [Blue dashed] EXPANSIÓN DE NÚCLEO [Black dashed] LIMITE TERMO MUNICIPAL [Black dashed] LIMITE PARROQUIAL [Red dashed] LIÑA DE DESLINDE DO DOMINIO PÚBLICO MARÍTIMO- TERRESTRE [Black dashed] LIÑA DO LÍMITE INTERIOR DA RIBEIRA DO MAR [Black dashed] LIÑA DE SERVIDUME DE PROTECCIÓN DE COSTAS [Blue dashed] LIÑA DE SERVIDUME DE PROTECCIÓN DE CALIZES [Blue dashed] LIÑA DE POLICIA DE CAUCES [Black dashed] LIÑA LIMITE DE EDIFICACIÓN [Black dashed] LIÑA ELÉCTRICA DE MEDIA TENSIÓN

NÚCLEO : ARMEAR	PARROQUIA:	Moraime
	PLANO 1/ 2.000:	3.6.3
	PLANO 1/ 5.000:	2.17



DESCRIPCIÓN

- Núcleo formado por dous núcleos orixinarios. Núcleo disperso.

EVOLUCIÓN POBOACIÓN E VIVENDAS

ANO	1950	2001	EVOLUCIÓN	2011
Nº HABITANTES	59	54	-8,5 %	31
Nº VIVENDAS	15	13	-13,3 %	-

EDIFICACIÓNS

NÚCLEO	VIVENDAS 2001			GRANXAS
	TOTAL	Principais	Secundarias e baleiras	
N. ORIXINARIO				
Armear	13	13	0	3
TOTAL	13	13	0	3

NÚCLEO : ARMEAR	PARROQUIA: Moraimo	
	PLANO 1/ 2.000:	3.6.3
	PLANO 1/ 5.000:	2.17

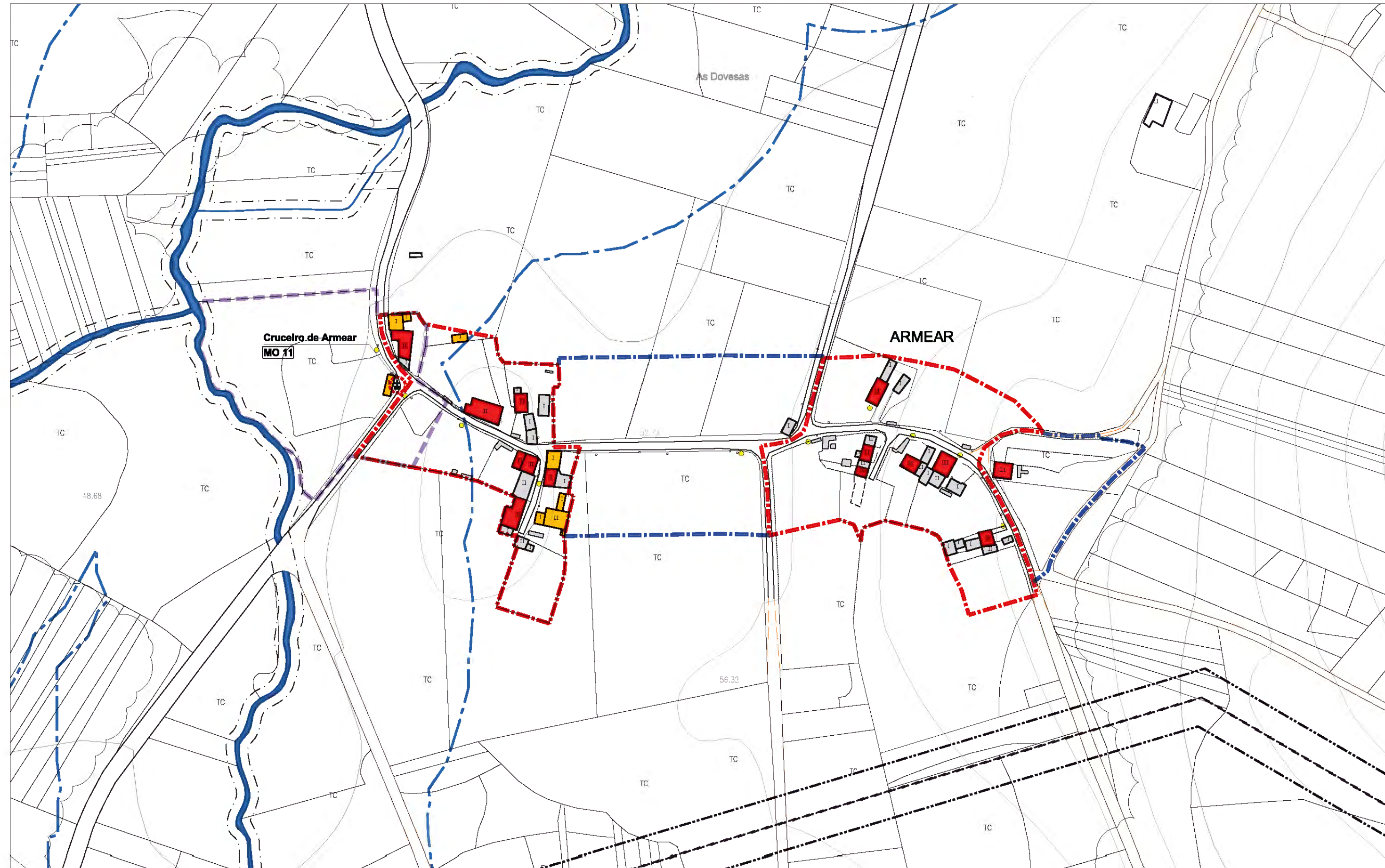
SERVIZOS E INFRAESTRUTURAS					
AUGA	SANEAMENTO	ELECTRICIDADE	ALUMEADO	TELEFONO	RESIDUOS
NON	NON	Si	Si	Si	Si

SISTEMA VIARIO				
SISTEMA	NOME	TIPO	PAVIMENTO	ESTADO
S.L.		TIPO III	REGO ASFÁLTICO	BO
S.L.		TIPO III	FORMIGÓN	BO
S.L.		TIPO III	ZAHORRA	REGULAR
S.L.		TIPO III	TERRA	MALO

DOTACIÓNS EXISTENTES							
SIST.	ZONAS VERDES	SUP.m ²	SIST.	TIPO	EQUIPAMENTO	TIT.	SUP.m ²

CATÁLOGO
<ul style="list-style-type: none"> • • • • • • • • • • • • • • •

OBSERVACIÓNS
<ul style="list-style-type: none"> • Núcleo xa delimitado nas normas subsidiarias • • • • • • • •



NÚCLEO: ARMEAR	PARROQUIA: Moraime
	INFORMACIÓN
	PLANO 1/ 2.000 : 3.6.3



ESCALA: 1/ 8000 FOTO 2003

LENDA			
XACEMENTOS ARQUEOLÓXICOS	EQUIPAMENTO	INFRAESTRUTURAS	DELIMITACIÓN E AFECCIÓN
<ul style="list-style-type: none"> ÁREA DE PROTECCIÓN INTEGRAL ÁREA DE CAUTELA 	<ul style="list-style-type: none"> SISTEMA XERAL SISTEMA LOCAL 	<ul style="list-style-type: none"> REDE ABASTECIMENTO REDE SANEAMENTO REDE ELÉCTRICA MEDIA TENSIÓN FONTE LAVADOREIRO DEPÓSITO ETAP EDAR TRANSFORMADOR PUNTO DE LUZ MUÍÑO 	<ul style="list-style-type: none"> NÚCLEO ORDINARIO EXPANSIÓN DE NÚCLEO LÍMITE TERMO MUNICIPAL LÍMITE PARROQUIAL LÍÑA DE DESLINDE DO DOMINIO PÚBLICO MARÍTIMO- TERRESTRE LÍÑA DO LÍMITE INTERIOR DA RIBEIRA DO MAR LÍÑA DE SERVIDUME DE PROTECCIÓN DE COSTAS LÍÑA DE SERVIDUME DE PROTECCIÓN DE CALIZES LÍÑA DE POLICIA DE CALIZES LÍÑA LÍMITE DE EDIFICACIÓN LÍÑA ELÉCTRICA DE MEDIA TENSIÓN
USOS EDIFICACIÓN	TIPOS		
<ul style="list-style-type: none"> VIVENDA EDIFICACIÓN AUXILIAR CORTE VIVENDA - CORTE OUTROS INVERNADOREIRO MUÍÑA 	<ul style="list-style-type: none"> CE CEMITERIO CU CULTURAL DE DEPOSITIVO ED DOCENTE RE RELIXIOSO SM SERVIZOS MÚLTIPLES 		
	TITULARIDADE		
	<ul style="list-style-type: none"> Pb PÚBLICA Pv PRIVADA 		
	ZONA VERDE	VIARIO	
	<ul style="list-style-type: none"> SISTEMA XERAL SISTEMA LOCAL PARCELA MUNICIPAL 	<ul style="list-style-type: none"> SISTEMA XERAL SISTEMA LOCAL PAVIMENTADO SISTEMA LOCAL SEN PAVIMENTAR 	
ELEMENTO CATALOGADO			

NÚCLEO : BOUZAS	PARROQUIA: Moraime	
	PLANO 1/ 2.000:	3.6.4
	PLANO 1/ 5.000:	2.11



DESCRICIÓN
<ul style="list-style-type: none"> • Núcleo semidenso e lineal que crece ó longo do camiño.

EVOLUCIÓN POBOACIÓN E VIVENDAS				
ANO	1950	2001	EVOLUCIÓN	2011
Nº HABITANTES	59	47	-14,9 %	30
Nº VIVENDAS	13	16	23,0 %	-

EDIFICACIÓNS				
NÚCLEO	VIVENDAS 2001			GRANXAS
	TOTAL	Principais	Secundarias e baleiras	
N. ORIXINARIO				
Bouzas	16	14	2	2
TOTAL	16	14	2	2

NÚCLEO : BOUZAS	PARROQUIA: Moraimo	
	PLANO 1/ 2.000:	3.6.4
	PLANO 1/ 5.000:	2.11

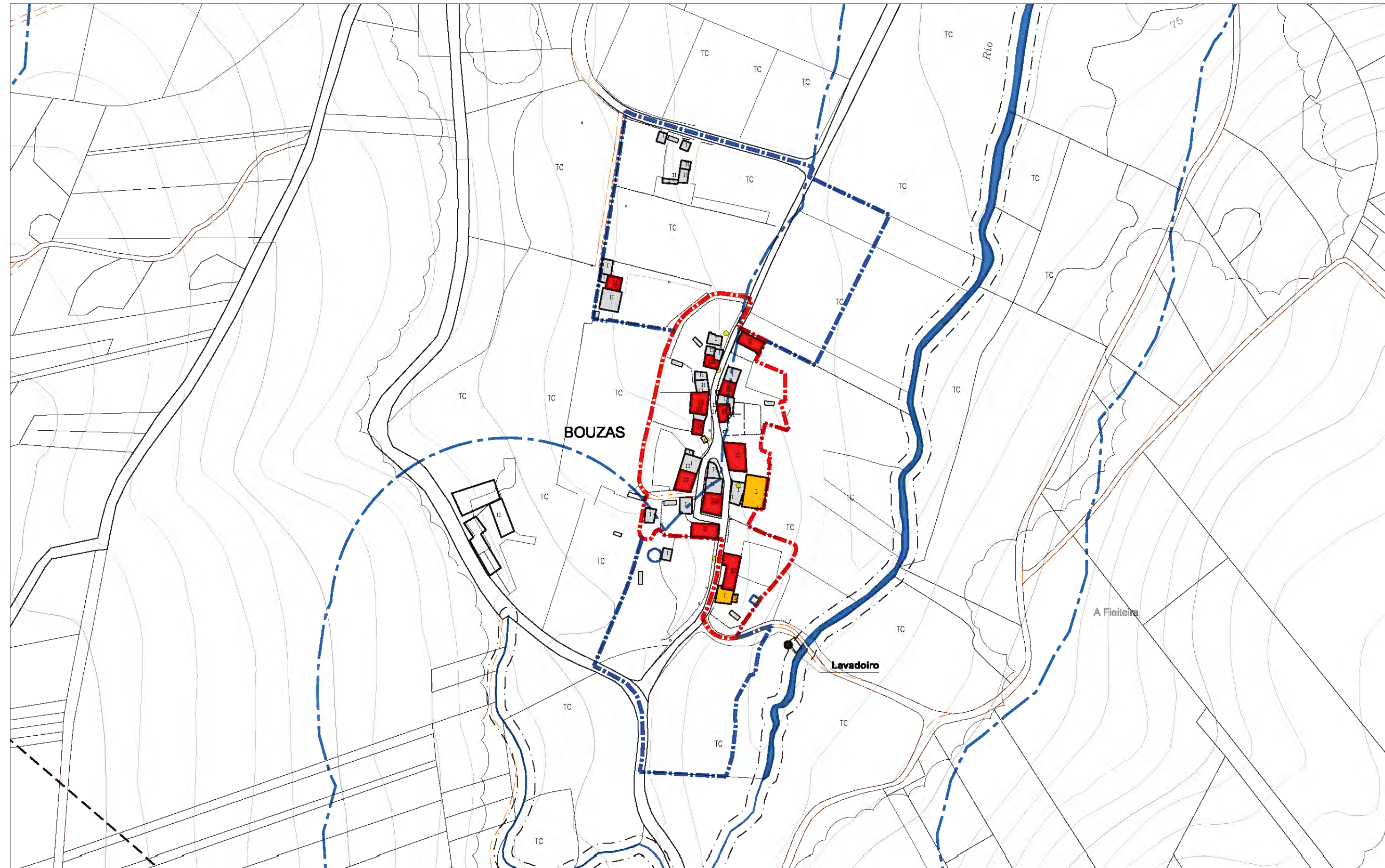
SERVIZOS E INFRAESTRUTURAS					
AUGA	SANEAMENTO	ELECTRICIDADE	ALUMEADO	TELEFONO	RESIDUOS
NON	NON	Si	Si	Si	Si

SISTEMA VIARIO				
SISTEMA	NOME	TIPO	PAVIMENTO	ESTADO
S.L.	M-13	TIPO III-B	REGO ASFÁLTICO	BO
S.L.		TIPO III	FORMIGÓN	BO

DOTACIÓNS EXISTENTES							
SIST.	ZONAS VERDES	SUP.m ²	SIST.	TIPO	EQUIPAMENTO	TIT.	SUP.m ²

CATÁLOGO
<ul style="list-style-type: none"> • • • • • • • • • • • • •

OBSERVACIÓNS
<ul style="list-style-type: none"> • Núcleo xa delimitado nas normas subsidiarias • • • • • • •



NÚCLEO:	PARROQUIA:	Moraime
BOUZAS	INFORMACIÓN	
	PLANO 1/ 2.000 :	3.6.4



ESCALA: 1/ 8000 FOTO 2003

LENDA			
XACEMENTOS ARQUEOLÓXICOS	EQUIPAMENTO	INFRAESTRUTURAS	DELIMITACIÓN E AFECCIÓN
<ul style="list-style-type: none"> ÁREA DE PROTECCIÓN INTEGRAL ÁREA DE CAUTELA 	<ul style="list-style-type: none"> SISTEMA XERAL SISTEMA LOCAL 	<ul style="list-style-type: none"> REDE ABASTECIMENTO REDE SANEAMENTO REDE ELÉCTRICA MEDIA TENSÓN FONTE LAVADOIRO DEPÓSITO ETAP EDAR TRANSFORMADOR PUNTO DE LUZ MUÑO 	<ul style="list-style-type: none"> NÚCLEO ORDINARIO EXPANSIÓN DE NÚCLEO LÍMITE TERMO MUNICIPAL LÍMITE PARROQUIAL LÍÑA DE DESLINDE DO DOMINIO PÚBLICO MARÍTIMO- TERRESTRE LÍÑA DO LÍMITE INTERIOR DA RIBEIRA DO MAR LÍÑA DE SERVIDUME DE PROTECCIÓN DE COSTAS LÍÑA DE SERVIDUME DE PROTECCIÓN DE CAUCES LÍÑA DE POLICIA DE CAUCES LÍÑA LÍMITE DE EDIFICACIÓN LÍÑA ELÉCTRICA DE MEDIA TENSÓN
USOS EDIFICACIÓN	TIPOS	TITULARIDADE	ZONA VERDE
<ul style="list-style-type: none"> VIVENDA EDIFICACIÓN AUXILIAR CORTE VIVENDA - CORTE OUTROS INVERNADOIRO MUÑA ELEMENTO CATALOGADO 	<ul style="list-style-type: none"> CE CEMITERIO CU CULTURAL DE DEPOSITIVO ED DOCENTE RE RELIXIOSO SM SERVIZOS MÚLTIPLES 	<ul style="list-style-type: none"> Pb PÚBLICA Pv PRIVADA 	<ul style="list-style-type: none"> SISTEMA XERAL SISTEMA LOCAL PARCELA MUNICIPAL
	TITULARIDADE	VIARIO	
		<ul style="list-style-type: none"> SISTEMA XERAL SISTEMA LOCAL PAVIMENTADO SISTEMA LOCAL SEN PAVIMENTAR 	

NÚCLEO : CARTEL	PARROQUIA:	Moraime
	PLANO 1/ 2.000:	3.6.5
	PLANO 1/ 5.000:	2.11



DESCRIPCIÓN

- Núcleo disperso e lineal que crece ó longo dun viario de formigón

EVOLUCIÓN POBOACIÓN E VIVENDAS

ANO	1950	2001	EVOLUCIÓN	2011
Nº HABITANTES	73	61	-16,4 %	48
Nº VIVENDAS	14	17	21,4 %	-

EDIFICACIÓNS

NÚCLEO	VIVENDAS 2001			GRANXAS
	TOTAL	Principais	Secundarias e baleiras	
N. ORIXINARIO				
Cartel	17	16	1	4
TOTAL	17	16	1	4

NÚCLEO : CARTEL	PARROQUIA: Moraimo	
	PLANO 1/ 2.000:	3.6.5
	PLANO 1/ 5.000:	2.11

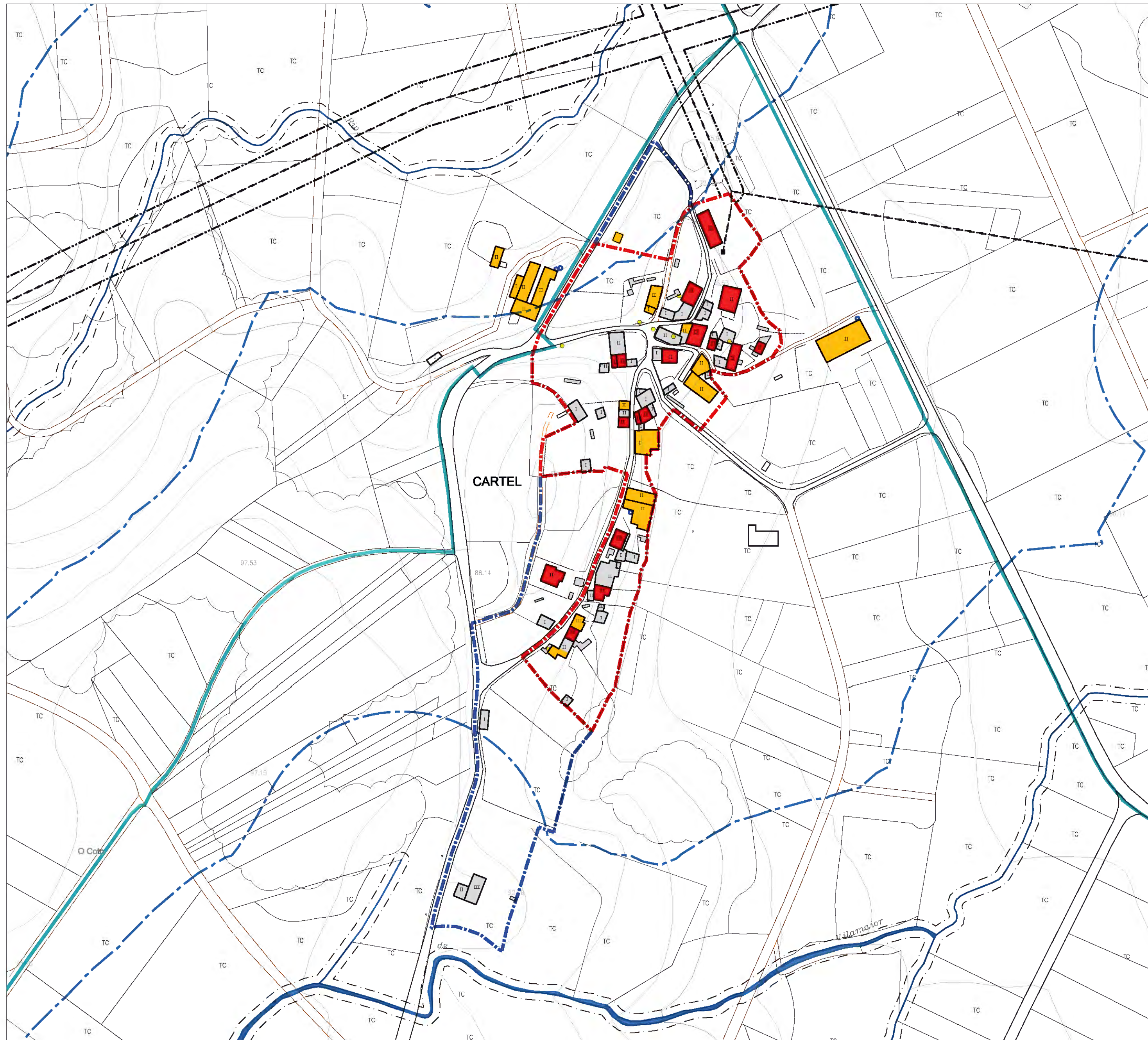
SERVIZOS E INFRAESTRUTURAS					
AUGA	SANEAMENTO	ELECTRICIDADE	ALUMEADO	TELEFONO	RESIDUOS
Si	NON	Si	Si	Si	Si

SISTEMA VIARIO				
SISTEMA	NOME	TIPO	PAVIMENTO	ESTADO
S.L.	M-13	TIPO III-B	REGO ASFÁLTICO	BO
S.L.		TIPO III	REGO ASFÁLTICO	BO

DOTACIÓNS EXISTENTES							
SIST.	ZONAS VERDES	SUP.m ²	SIST.	TIPO	EQUIPAMENTO	TIT.	SUP.m ²

CATÁLOGO
<ul style="list-style-type: none"> • • • • • • • • • • • •

OBSERVACIÓNS
<ul style="list-style-type: none"> • Núcleo xa delimitado nas normas subsidiarias • • • • • •



NÚCLEO:	PARROQUIA: Moraime
CARTEL	INFORMACIÓN
	PLANO 1/ 2.000 : 3.6.5



ESCALA: 1/ 8000 FOTO 2003

LEENDA			
XACAMENTOS ARQUEOLÓXICOS	EQUIPAMENTO	INFRAESTRUTURAS	DELIMITACIÓN E AFECTIÓNS
<ul style="list-style-type: none"> ÁREA DE PROTECCIÓN INTEGRAL ÁREA DE CAUTELA 	<ul style="list-style-type: none"> BETUMA XERAL BETUMA LOCAL 	<ul style="list-style-type: none"> REDE ABASTECIMENTO REDE SANEAMENTO REDE ELÉCTRICA MEDIA TENSIÓN FONTE LAVADORE DEPÓSITO ETAP EDAR TRANSFORMADOR PUNTO DE LUZ MUÑO 	<ul style="list-style-type: none"> NÚCLEO ORDINARIO EXPANSIÓN DE NÚCLEO LÍMITE TERMO MUNICIPAL LÍMITE PARROQUIAL LÍMITE DE DESLINDE DO DOMINIO PÚBLICO MARÍTIMO- TERRESTRE LÍMITE DO LÍMITE INTERIOR DA RIBEIRA DO MAR LÍMITE DE SERVIZO DE PROTECCIÓN DE COSTAS LÍMITE DE SERVIZO DE PROTECCIÓN DE CAUCE LÍMITE DE POLICIA DE CAUCE LÍMITE DE EDIFICACIÓN LÍMITE ELÉCTRICA DE MEDIA TENSIÓN
USOS EDIFICACIÓN	TIPOS	TITULARIDADE	ZONA VERDE
<ul style="list-style-type: none"> VIVENDA EDIFICACIÓN AUXILIAR CORTE VIVENDA - CORTE OUTROS INVERNADORE RUINA ELEMENTO CATALOGADO 	<ul style="list-style-type: none"> CE CEMITERIO CU CULTURAL DE DEPORTIVO ED DOCENTE RE RELIXIOSO SM SERVIZOS MÚLTIPLES 	<ul style="list-style-type: none"> PB PÚBLICA PV PRIVADA 	<ul style="list-style-type: none"> SISTEMA XERAL SISTEMA LOCAL PAVIMENTADO SISTEMA LOCAL SEN PAVIMENTAR
	ZONA VERDE	VIARIO	
	<ul style="list-style-type: none"> SISTEMA XERAL BETUMA LOCAL 	<ul style="list-style-type: none"> SISTEMA XERAL SISTEMA LOCAL PAVIMENTADO SISTEMA LOCAL SEN PAVIMENTAR 	

NÚCLEO : CASAS NOVAS, AS	PARROQUIA:	Moraime
	PLANO 1/ 2.000:	3.6.6
	PLANO 1/ 5.000:	2.6



DESCRIPCIÓN
<ul style="list-style-type: none"> • Núcleo lineal.

EVOLUCIÓN POBOACIÓN E VIVENDAS				
ANO	1950	2001	EVOLUCIÓN	2011
Nº HABITANTES	65	22	-66,2 %	19
Nº VIVENDAS	15	11	-26,6 %	-

EDIFICACIÓNS				
NÚCLEO	VIVENDAS 2001			GRANXAS
	TOTAL	Principais	Secundarias e baleiras	
N. ORIXINARIO				
Casas Novas	11	11	0	0
TOTAL	11	11	0	0

NÚCLEO : CASAS NOVAS, AS	PARROQUIA: Moraimo	
	PLANO 1/ 2.000:	3.6.6
	PLANO 1/ 5.000:	2.6

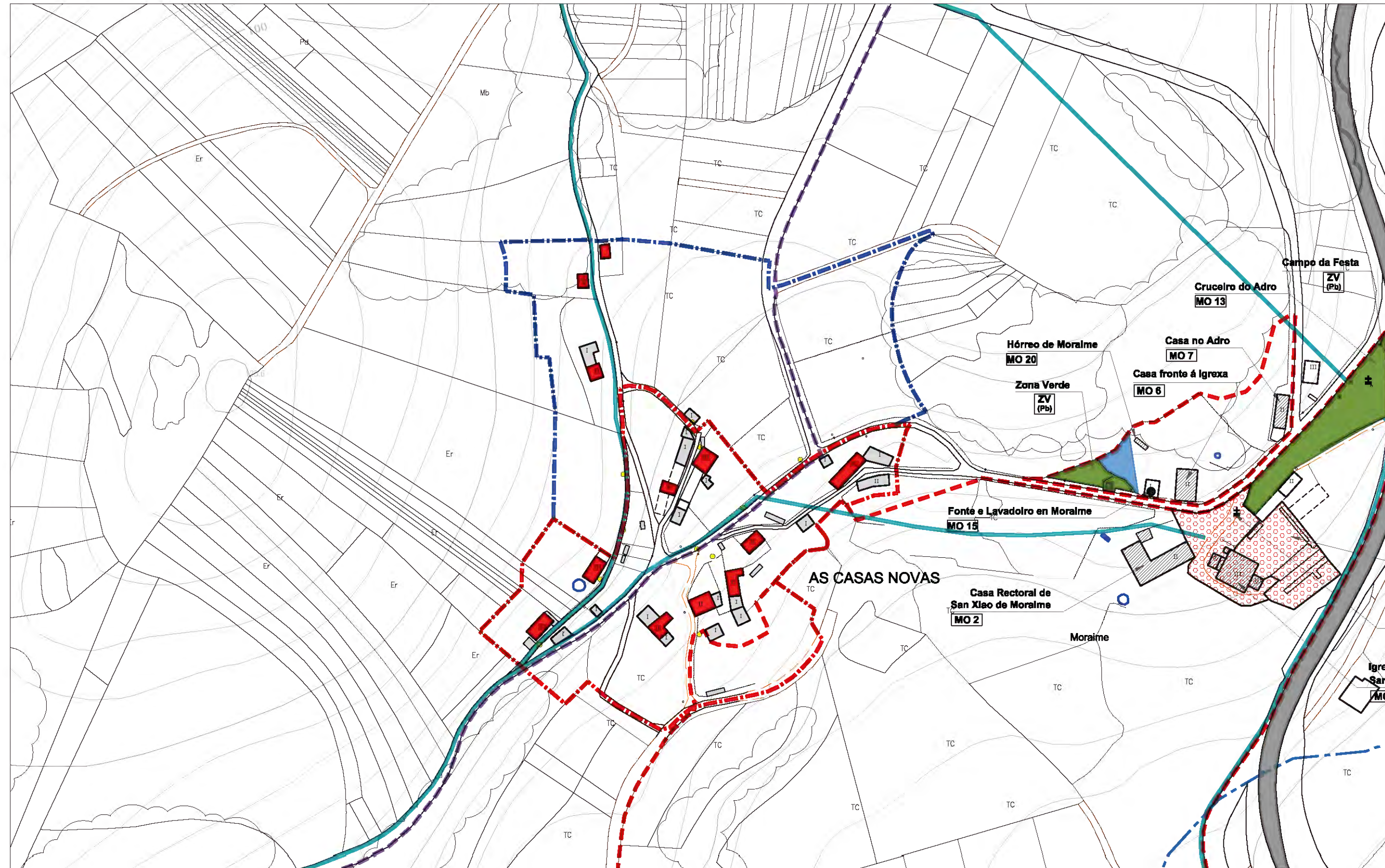
SERVIZOS E INFRAESTRUTURAS					
AUGA	SANEAMENTO	ELECTRICIDADE	ALUMEADO	TELEFONO	RESIDUOS
Si	NON	Si	Si	Si	Si

SISTEMA VIARIO				
SISTEMA	NOME	TIPO	PAVIMENTO	ESTADO
S.L.		TIPO III	REGO ASFÁLTICO	BO
S.L.		TIPO III	REGO ASFÁLTICO	BO
S.L.		TIPO III	TERRA	MALO

DOTACIÓNS EXISTENTES							
SIST.	ZONAS VERDES	SUP.m ²	SIST.	TIPO	EQUIPAMENTO	TIT.	SUP.m ²

CATÁLOGO
<ul style="list-style-type: none"> • • • • • • • • • • • • •

OBSERVACIÓNS
<ul style="list-style-type: none"> • Núcleo xa delimitado nas normas subsidiarias • • • • • • •



NÚCLEO:	PARROQUIA:	Moraimo
AS CASAS NOVAS	INFORMACIÓN	
	PLANO 1/2.000 :	3.6.6



ESCALA: 1/8000 FOTO 2003

LENDA			
XACEMENTOS ARQUEOLÓXICOS	EQUIPAMENTO	INFRAESTRUTURAS	DELIMITACIÓN E AFECCIÓN
<ul style="list-style-type: none"> ÁREA DE PROTECCIÓN INTEGRAL ÁREA DE CAUTELA 	<ul style="list-style-type: none"> SISTEMA XERAL SISTEMA LOCAL 	<ul style="list-style-type: none"> REDE ABASTECIMENTO REDE SANEAMENTO REDE ELÉCTRICA MEDIA TENSIÓN FONTE LAVADOIRO DEPÓSITO ETAP EDAR TRANSFORMADOR PUNTO DE LUZ MUÍÑO 	<ul style="list-style-type: none"> NÚCLEO ORDINARIO EXPANSIÓN DE NÚCLEO LÍMITE TERMO MUNICIPAL LÍMITE PARROQUIAL LÍÑA DE DESLINDE DO DOMINIO PÚBLICO MARÍTIMO- TERRESTRE LÍÑA DO LÍMITE INTERIOR DA RIBEIRA DO MAR LÍÑA DE SERVIDUME DE PROTECCIÓN DE COSTAS LÍÑA DE SERVIDUME DE PROTECCIÓN DE CAUCES LÍÑA DE POLICIA DE CAUCES LÍÑA LÍMITE DE EDIFICACIÓN LÍÑA ELÉCTRICA DE MEDIA TENSIÓN
USOS EDIFICACIÓN	TIPOS		
<ul style="list-style-type: none"> VIVENDA EDIFICACIÓN AUXILIAR CORTE VIVENDA - CORTE OUTROS INVERNADORO MUÍÑA 	<ul style="list-style-type: none"> CE CEMITERIO CU CULTURAL DE DEPOSITIVO ED DOCENTE RE RELIXIOSO SM SERVIZOS MÚLTIPLES 		
	TITULARIDADE		
	<ul style="list-style-type: none"> Pb PÚBLICA Pv PRIVADA 		
	ZONA VERDE	VIARIO	
	<ul style="list-style-type: none"> SISTEMA XERAL SISTEMA LOCAL 	<ul style="list-style-type: none"> SISTEMA XERAL SISTEMA LOCAL PAVIMENTADO SISTEMA LOCAL SEN PAVIMENTAR 	
ELEMENTO CATALOGADO	PARCELA MUNICIPAL		

NÚCLEO : CASTELOS, OS - SERANTES	PARROQUIA:	Moraime
	PLANO 1/ 2.000:	3.6.7
	PLANO 1/ 5.000:	2.6



DESCRIPCIÓN

- Castelos, Os: núcleo disperso.
- Serantes: núcleo disperso.

EVOLUCIÓN POBOACIÓN E VIVENDAS

ANO	1950	2001	EVOLUCIÓN	2011
Nº HABITANTES	159	81	-49,1 %	70
Nº VIVENDAS	38	32	-15,7 %	

EDIFICACIÓNS

NÚCLEO	VIVENDAS 2001			GRANXAS
	TOTAL	Principais	Secundarias e baleiras	
N. ORIXINARIO				
Castelos	10	8	2	4
Serantes	22	20	2	3
TOTAL	32	28	4	7

NÚCLEO : CASTELOS, OS - SERANTES	PARROQUIA: Moraimo	
	PLANO 1/ 2.000:	3.6.7
	PLANO 1/ 5.000:	2.6

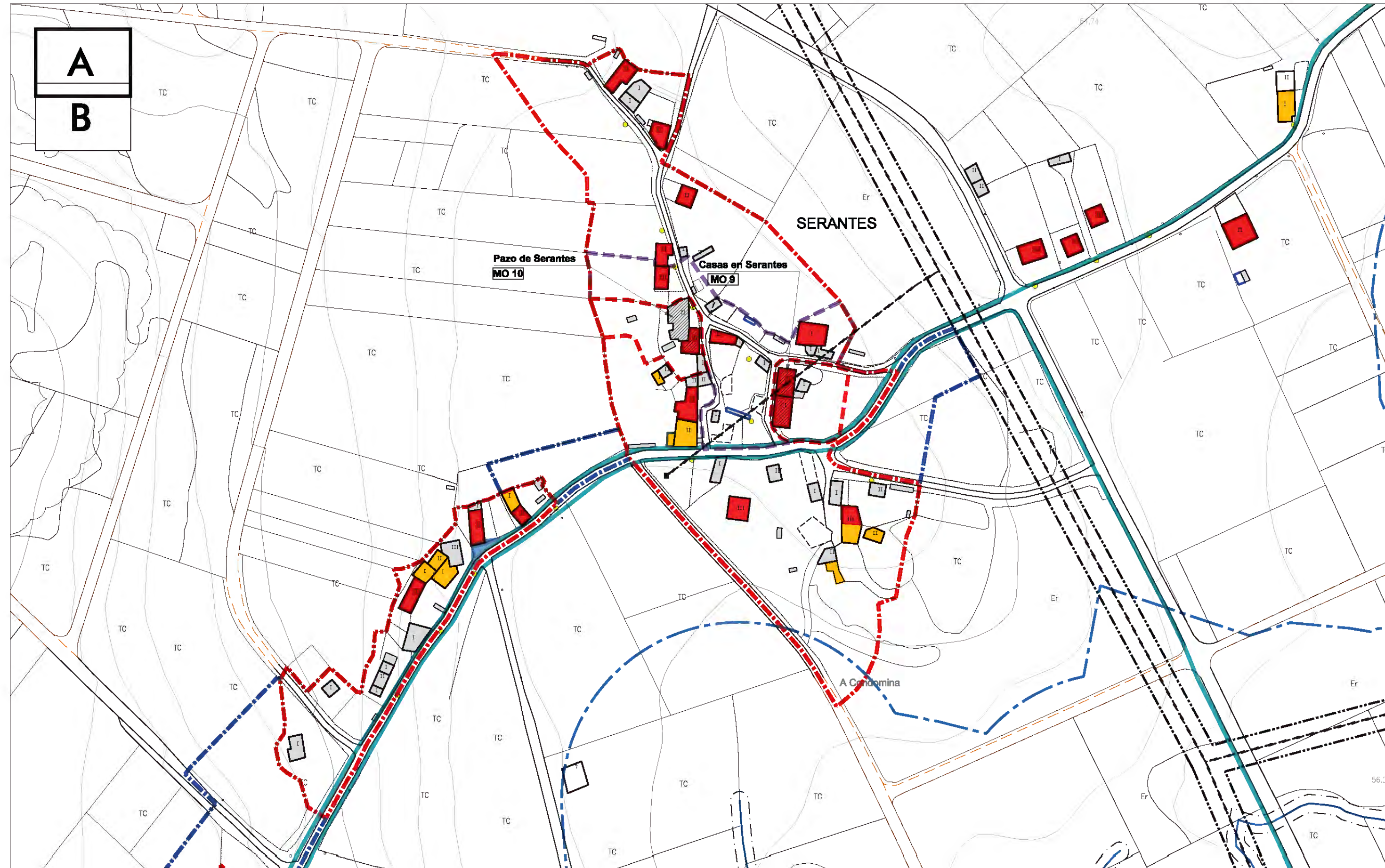
SERVIZOS E INFRAESTRUTURAS					
AUGA	SANEAMENTO	ELECTRICIDADE	ALUMEADO	TELÉFONO	RESIDUOS
Si	NON	Si	Si	Si	Si

SISTEMA VIARIO				
SISTEMA	NOME	TIPO	PAVIMENTO	ESTADO
S.L.	M-7	TIPO III-A	REGO ASFÁLTICO	BO
S.L.		TIPO III	REGO ASFÁLTICO	BO
S.L.		TIPO III	FORMIGÓN	BO
S.L.		TIPO III	TERRA	MALO


DOTACIÓNS EXISTENTES							
SIST.	ZONAS VERDES	SUP.m ²	SIST.	TIPO	EQUIPAMENTO	TIT.	SUP.m ²

CATÁLOGO
<ul style="list-style-type: none"> • MO 9: Dúas casas. • MO 10: Pazo de Serantes • • • • • • • • •

OBSERVACIÓNS
<ul style="list-style-type: none"> • Serantes: núcleo xa delimitado nas normas subsidiarias • • • • • • •

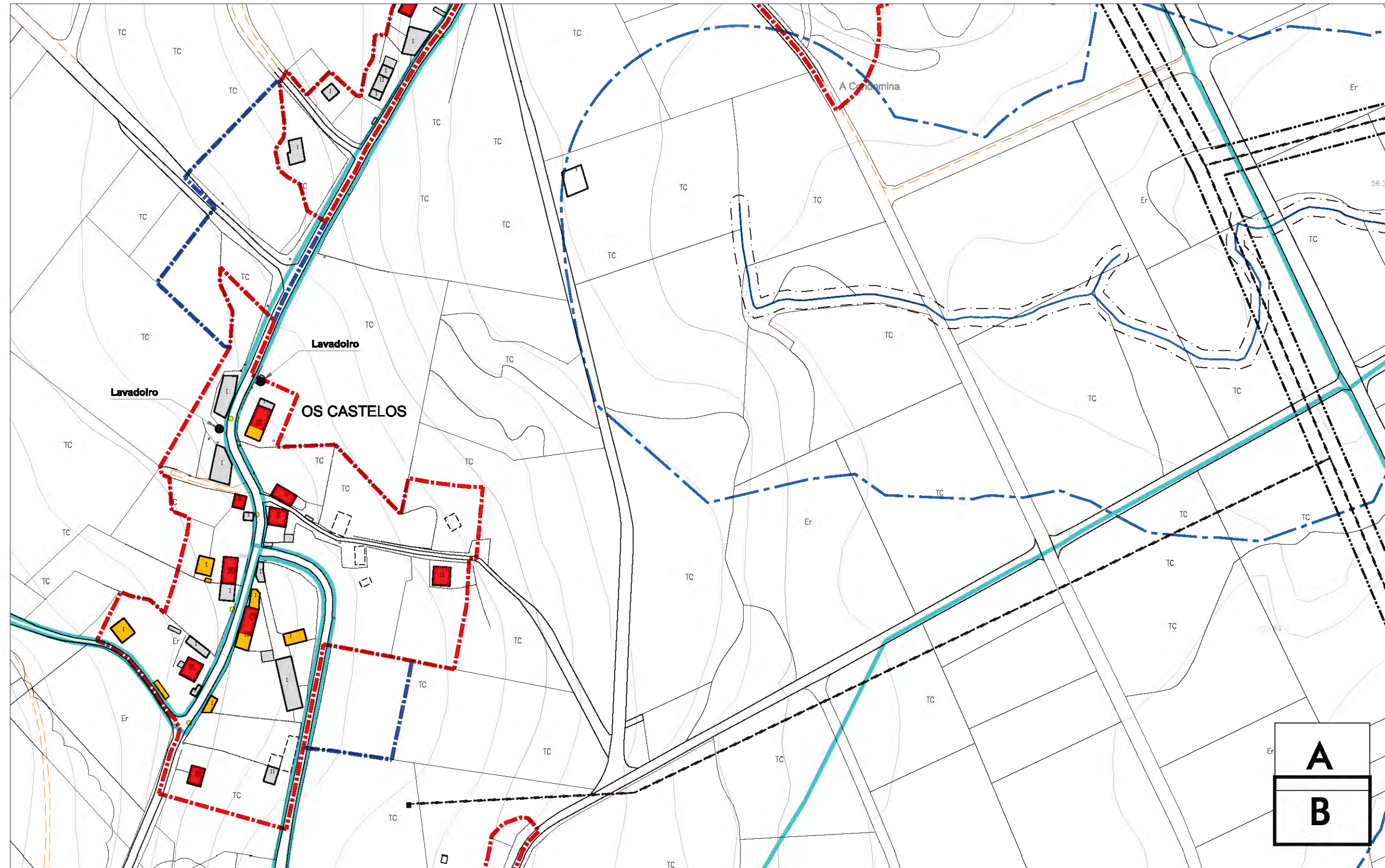


NÚCLEO: OS CASTELOS - SERANTES _ (A)	PARROQUIA: Moraime
	INFORMACIÓN
	PLANO 1/2.000 : 3.6.7




ESCALA: 1/8000 FOTO 2003

LENDA			
XACEMENTOS ARQUEOLÓXICOS	EQUIPAMENTO	INFRAESTRUTURAS	DELIMITACIÓN E AFECCIÓN
<ul style="list-style-type: none"> ÁREA DE PROTECCIÓN INTEGRAL ÁREA DE CAUTELA 	<ul style="list-style-type: none"> SISTEMA XERAL SISTEMA LOCAL 	<ul style="list-style-type: none"> REDE ABASTECIMENTO REDE SANEAMENTO REDE ELÉCTRICA MEDIA TENSIÓN FONTE LAVADOREIRO DEPÓSITO ETAP EDAR TRANSFORMADOR PUNTO DE LUZ MUÍÑO 	<ul style="list-style-type: none"> NÚCLEO ORDINARIO EXPANSIÓN DE NÚCLEO LÍMITE TERMO MUNICIPAL LÍMITE PARROQUIAL LÍÑA DE DESLINDE DO DOMINIO PÚBLICO MARÍTIMO- TERRESTRE LÍÑA DO LÍMITE INTERIOR DA RIBEIRA DO MAR LÍÑA DE SERVIDUME DE PROTECCIÓN DE COSTAS LÍÑA DE SERVIDUME DE PROTECCIÓN DE CAUCE LÍÑA DE POLICIA DE CAUCE LÍÑA LÍMITE DE EDIFICACIÓN LÍÑA ELÉCTRICA DE MEDIA TENSIÓN
USOS EDIFICACIÓN	TIPOS		
<ul style="list-style-type: none"> VIVENDA EDIFICACIÓN AUXILIAR CORTE VIVENDA - CORTE OUTROS INVERNADOREIRO MUÍÑA ELEMENTO CATALOGADO 	<ul style="list-style-type: none"> CE CEMITERIO CU CULTURAL DE DEPOSITIVO ED DOCENTE RE RELIXIOSO SM SERVIZOS MÚLTIPLES 		
	TITULARIDADE		
	<ul style="list-style-type: none"> Pb PÚBLICA Pv PRIVADA 		
	ZONA VERDE		
	<ul style="list-style-type: none"> SISTEMA XERAL SISTEMA LOCAL PARCELA MUNICIPAL 		
		VIARIO	
		<ul style="list-style-type: none"> SISTEMA XERAL SISTEMA LOCAL PAVIMENTADO SISTEMA LOCAL SEN PAVIMENTAR 	



NÚCLEO: OS CASTELOS - SERANTES _ (B)	PARROQUIA:	Moraime
	INFORMACIÓN	
	PLANO 1/2.000 :	3.6.7



ESCALA: 1/8000 FOTO 2003

LENDA			
XACEMENTOS ARQUEOLÓXICOS ÁREA DE PROTECCIÓN INTEGRAL ÁREA DE CAUTELA	EQUIPAMENTO SISTEMA XERAL SISTEMA LOCAL TIPOS CE CEMITERIO CU CULTURAL DE DEPOSITIVO ED DOCENTE RE RELIXIOSO SM SERVIZOS MÚLTIPLES TITULARIDADE Pb PÚBLICA Pv PRIVADA ZONA VERDE SISTEMA XERAL SISTEMA LOCAL PARCELA MUNICIPAL	INFRAESTRUTURAS REDE ABASTECIMENTO REDE SANEAMENTO REDE ELÉCTRICA MEDIA TENSÓN ● FONTE ● LAVADOIRO □ DEPÓSITO ▲ ETAP ■ EDAR ● TRANSFORMADOR ● PUNTO DE LUZ ● MUÍÑO VIARIO SISTEMA XERAL SISTEMA LOCAL PAVIMENTADO SISTEMA LOCAL SEN PAVIMENTAR	DELIMITACIÓNS E AFECCIÓNS NÚCLEO ORIXINARIO EXPANSIÓN DE NÚCLEO LIMITE TERMO MUNICIPAL LIMITE PARROQUIAL LIÑA DE DESLINDE DO DOMINIO PÚBLICO MARÍTIMO- TERRESTRE LIÑA DO LÍMITE INTERIOR DA RIBEIRA DO MAR LIÑA DE SERVIDUME DE PROTECCIÓN DE COSTAS LIÑA DE SERVIDUME DE PROTECCIÓN DE CAUCEIS LIÑA DE POLICIA DE CAUCEIS LIÑA LIMITE DE EDIFICACIÓN LIÑA ELÉCTRICA DE MEDIA TENSÓN
USOS EDIFICACIÓN VIVENDA EDIFICACIÓN AUXILIAR CORTE VIVENDA - CORTE OUTROS INVERNADORO RUÍNA ELEMENTO CATALOGADO			

NÚCLEO : CHORENTE	PARROQUIA: Moraimo	
	PLANO 1/ 2.000:	3.6.8
	PLANO 1/ 5.000:	2.2



DESCRIPCIÓN

- Núcleo disperso que se ubica na parte alta do monte, as edificacións distribúense por varias zonas e unha delas adícase ao turismo rural.

EVOLUCIÓN POBOACIÓN E VIVENDAS

ANO	1950	2001	EVOLUCIÓN	2011
Nº HABITANTES	61	41	-32,8 %	47
Nº VIVENDAS	16	16	0 %	-

EDIFICACIÓNS

NÚCLEO	VIVENDAS 2001			GRANXAS
	TOTAL	Principais	Secundarias e baleiras	
N. ORIXINARIO				
Chorente	16	16	0	0
TOTAL	16	16	0	0

NÚCLEO : CHORENTE	PARROQUIA: Moraimo	
	PLANO 1/ 2.000:	3.6.8
	PLANO 1/ 5.000:	2.2

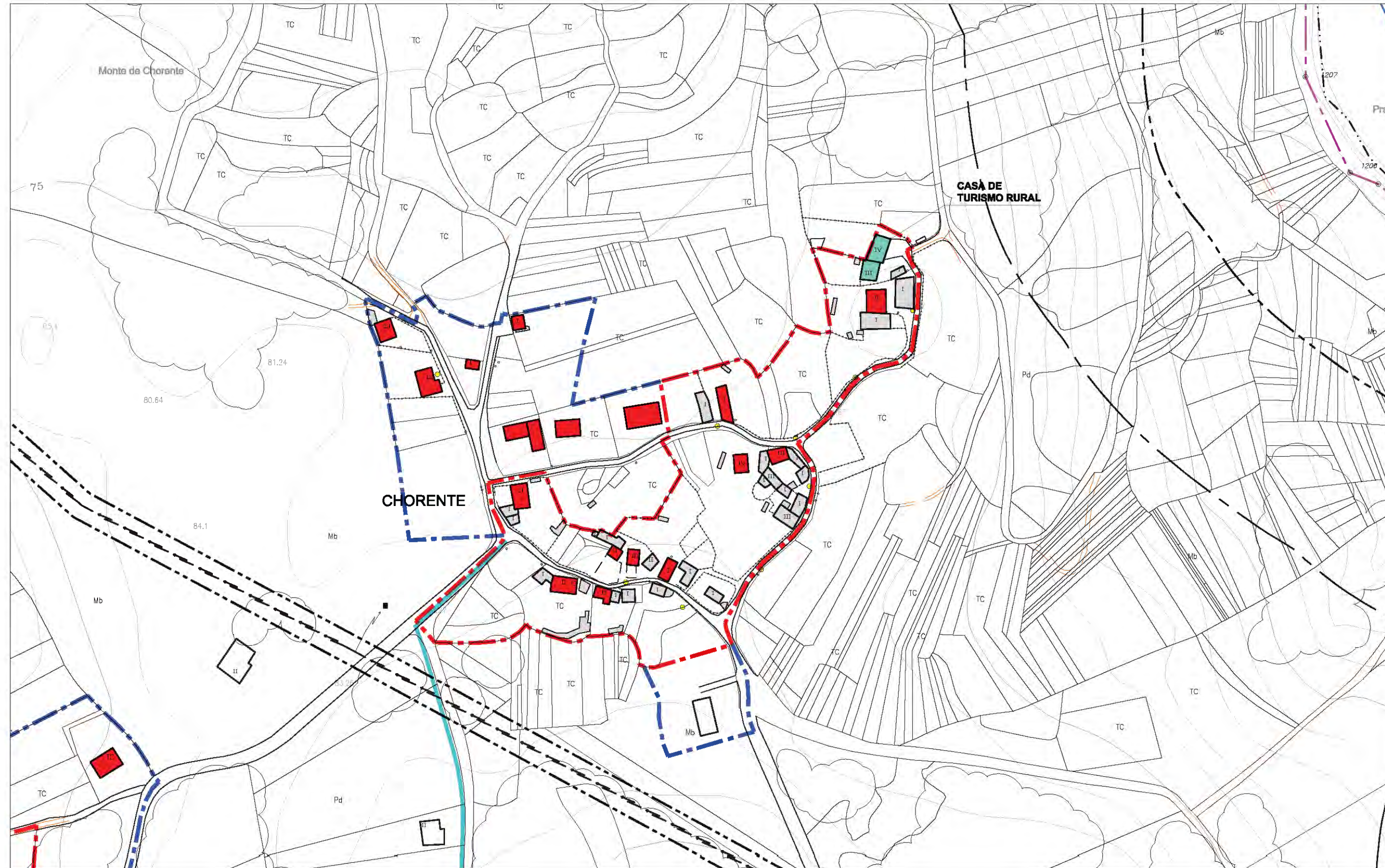
SERVIZOS E INFRAESTRUTURAS					
AUGA	SANEAMENTO	ELECTRICIDADE	ALUMEADO	TELÉFONO	RESIDUOS
Si	NON	Si	Si	Si	Si

SISTEMA VIARIO				
SISTEMA	NOME	TIPO	PAVIMENTO	ESTADO
S.L.		TIPO III	REGO ASFÁLTICO	BO
S.L.		TIPO III	TERRA	MALO

DOTACIÓNS EXISTENTES							
SIST.	ZONAS VERDES	SUP.m ²	SIST.	TIPO	EQUIPAMENTO	TIT.	SUP.m ²

CATÁLOGO
<ul style="list-style-type: none"> • • • • • • • • • • • • •

OBSERVACIÓNS
<ul style="list-style-type: none"> • Núcleo xa delimitado nas normas subsidiarias • Hai unha casa de turismo rural. • • • • •



NÚCLEO: CHORENTE	PARROQUIA: Moraime
	INFORMACIÓN
	PLANO 1/2.000 : 3.6.8



ESCALA: 1/8000 FOTO 2003

LENDA			
XACEMENTOS ARQUEOLÓXICOS	EQUIPAMENTO	INFRAESTRUTURAS	DELIMITACIÓN E AFECCIÓN
<ul style="list-style-type: none"> ÁREA DE PROTECCIÓN INTEGRAL ÁREA DE CAUTELA 	<ul style="list-style-type: none"> SISTEMA XERAL SISTEMA LOCAL 	<ul style="list-style-type: none"> REDE ABASTECIMENTO REDE SANEAMENTO REDE ELÉCTRICA MEDIA TENSÓN FONTE LAVADOREIRO DEPÓSITO ETAP EDAR TRANSFORMADOR PUNTO DE LUZ MUÍÑO 	<ul style="list-style-type: none"> NÚCLEO ORDINARIO EXPANSIÓN DE NÚCLEO LÍMITE TERMO MUNICIPAL LÍMITE PARROQUIAL LÍÑA DE DESLINDE DO DOMINIO PÚBLICO MARÍTIMO- TERRESTRE LÍÑA DO LÍMITE INTERIOR DA RIBEIRA DO MAR LÍÑA DE SERVIDUME DE PROTECCIÓN DE COSTAS LÍÑA DE SERVIDUME DE PROTECCIÓN DE CAUCE LÍÑA DE POLICIA DE CAUCE LÍÑA LÍMITE DE EDIFICACIÓN LÍÑA ELÉCTRICA DE MEDIA TENSÓN
USOS EDIFICACIÓN	TIPOS		
<ul style="list-style-type: none"> VIVENDA EDIFICACIÓN AUXILIAR CORTE VIVENDA - CORTE OUTROS INVERNADOREIRO MUÍÑA 	<ul style="list-style-type: none"> CE CEMITERIO CU CULTURAL DE DEPORTIVO ED DOCENTE RE RELIXIOSO SM SERVIZOS MÚLTIPLES 		
	TITULARIDADE		
	<ul style="list-style-type: none"> Pb PÚBLICA Pv PRIVADA 		
	ZONA VERDE	VIARIO	
<ul style="list-style-type: none"> ELEMENTO CATALOGADO 	<ul style="list-style-type: none"> SISTEMA XERAL SISTEMA LOCAL PARCELA MUNICIPAL 	<ul style="list-style-type: none"> SISTEMA XERAL SISTEMA LOCAL PAVIMENTADO SISTEMA LOCAL SEN PAVIMENTAR 	

NÚCLEO : FIGUEIRAS DE ABAIXO	PARROQUIA:	Moraime
	PLANO 1/ 2.000:	3.6.9
	PLANO 1/ 5.000:	2.2 / 2.6

**DESCRICIÓN**

- Núcleo denso situado ao pé do rego Filgueiras próximo á vila de Muxía

EVOLUCIÓN POBOACIÓN E VIVENDAS

ANO	1950	2001	EVOLUCIÓN	2011
Nº HABITANTES	14	6	-57,1 %	4
Nº VIVENDAS	4	3	-25,0 %	-

EDIFICACIÓNS

NÚCLEO	VIVENDAS 2001			GRANXAS
	TOTAL	Principais	Secundarias e baleiras	
N. ORIXINARIO				
Figueiras de Abaixo	3	3	0	
TOTAL	3	3	0	

NÚCLEO : FIGUEIRAS DE ABAIXO	PARROQUIA: Moraimo	
	PLANO 1/ 2.000:	3.6.9
	PLANO 1/ 5.000:	2.2 / 2.6

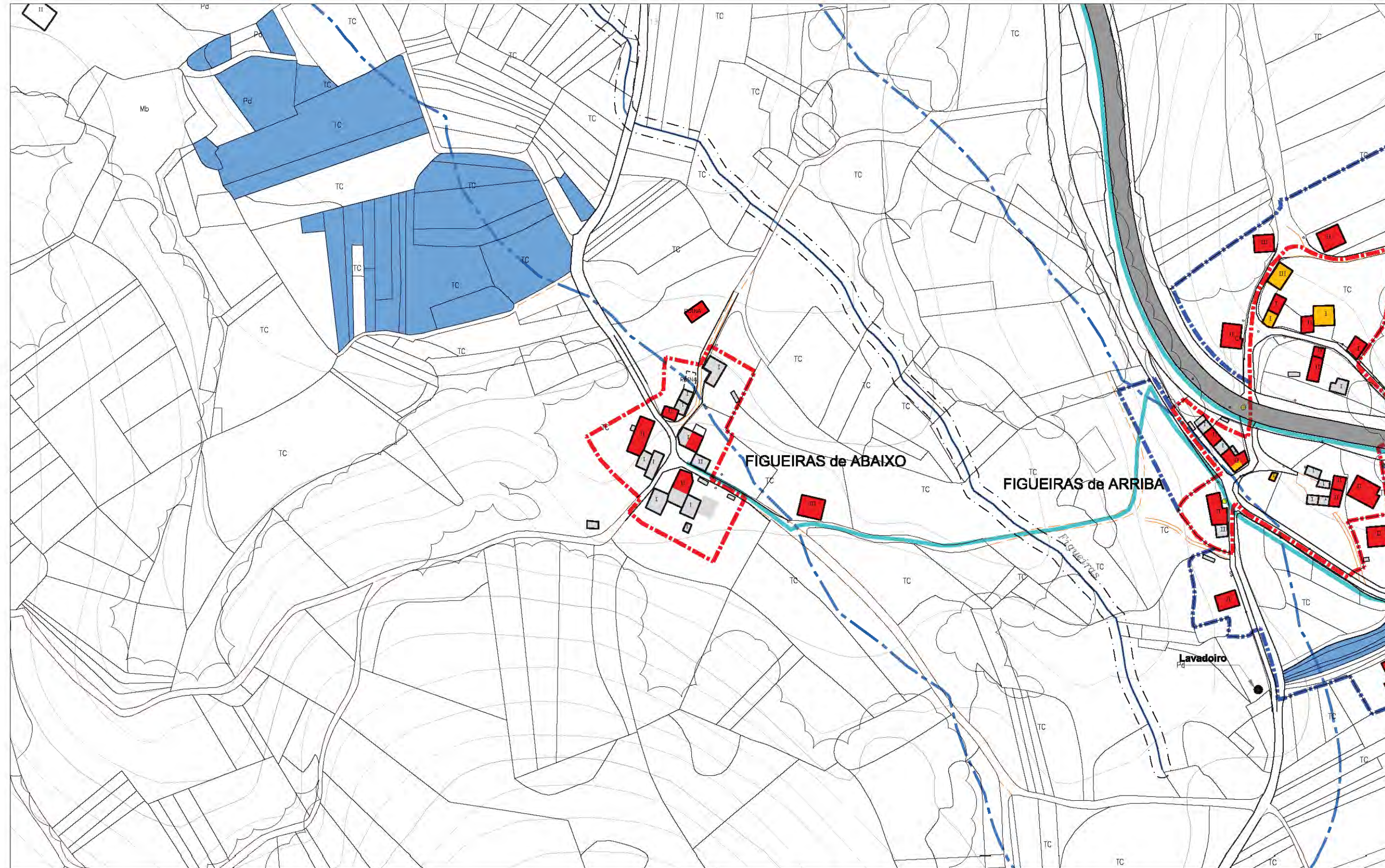
SERVIZOS E INFRAESTRUTURAS					
AUGA	SANEAMENTO	ELECTRICIDADE	ALUMEADO	TELÉFONO	RESIDUOS
Si	NON	Si	Si	Si	Si

SISTEMA VIARIO				
SISTEMA	NOME	TIPO	PAVIMENTO	ESTADO
S.L.		TIPO III	REGO ASFÁLTICO	BO
S.L.		TIPO III	TERRA	MALO

DOTACIÓNS EXISTENTES							
SIST.	ZONAS VERDES	SUP.m ²	SIST.	TIPO	EQUIPAMENTO	TIT.	SUP.m ²

CATÁLOGO
<ul style="list-style-type: none"> • • • • • • • • • • • •

OBSERVACIÓNS
<ul style="list-style-type: none"> • • • • • • • •



NÚCLEO:	PARROQUIA:	Moraime
FIGUEIRAS DE ABAIXO	INFORMACIÓN	
	PLANO 1/ 2.000 :	3.6.9



ESCALA: 1/ 8000 FOTO 2003

LEENDA			
XACEMENTOS ARQUEOLÓXICOS	EQUIPAMENTO	INFRAESTRUTURAS	DELIMITACIÓN E AFECCIÓN
<ul style="list-style-type: none"> ÁREA DE PROTECCIÓN INTEGRAL ÁREA DE CAUTELA 	<ul style="list-style-type: none"> SISTEMA XERAL SISTEMA LOCAL 	<ul style="list-style-type: none"> REDE ABASTECIMENTO REDE SANEAMENTO REDE ELÉCTRICA MEDIA TENSIÓN FONTE LAVADOIRO DEPÓSITO ETAP EDAR TRANSFORMADOR PUNTO DE LUZ MUÍÑO 	<ul style="list-style-type: none"> NÚCLEO ORIXINARIO EXPANSIÓN DE NÚCLEO LÍMITE TERMO MUNICIPAL LÍMITE PARROQUIAL LÍÑA DE DESLINDE DO DOMINIO PÚBLICO MARÍTIMO- TERRESTRE LÍÑA DO LÍMITE INTERIOR DA RIBEIRA DO MAR LÍÑA DE SERVIDUME DE PROTECCIÓN DE COSTAS LÍÑA DE SERVIDUME DE PROTECCIÓN DE CAUCES LÍÑA DE POLICIA DE CAUCES LÍÑA LÍMITE DE EDIFICACIÓN LÍÑA ELÉCTRICA DE MEDIA TENSIÓN
USOS EDIFICACIÓN	TIPOS		
<ul style="list-style-type: none"> VIVENDA EDIFICACIÓN AUXILIAR CORTE VIVENDA - CORTE OUTROS INVERNADOREO MUÍÑA 	<ul style="list-style-type: none"> CE CEMITERIO CU CULTURAL DE DEPOSITIVO ED DOCENTE RE RELIXIOSO SM SERVIZOS MÚLTIPLES 		
	TITULARIDADE		
	<ul style="list-style-type: none"> Pb PÚBLICA Pv PRIVADA 		
	ZONA VERDE		
	<ul style="list-style-type: none"> SISTEMA XERAL SISTEMA LOCAL 		
ELEMENTO CATALOGADO	PARCELA MUNICIPAL	VIARIO	
		<ul style="list-style-type: none"> SISTEMA XERAL SISTEMA LOCAL PAVIMENTADO SISTEMA LOCAL SEN PAVIMENTAR 	

NÚCLEO : FIGUEIRAS DE ARRIBA	PARROQUIA:	Moraime
	PLANO 1/ 2.000:	3.6.9
	PLANO 1/ 5.000:	2.2 / 2.6



DESCRIPCIÓN

- Núcleo disperso que se encontra dividido en dous pola estrada AC-440.

EVOLUCIÓN POBOACIÓN E VIVENDAS

ANO	1950	2001	EVOLUCIÓN	2011
Nº HABITANTES	36	34	-5,6 %	31
Nº VIVENDAS	7	12	71,4 %	-

EDIFICACIÓNS

NÚCLEO	VIVENDAS 2001			GRANXAS
	TOTAL	Principais	Secundarias e baleiras	
N. ORIXINARIO				
Figueiras de Arriba	12	12	0	3
TOTAL	12	12	0	3

NÚCLEO : FIGUEIRAS DE ARRIBA	PARROQUIA: Moraime	
	PLANO 1/ 2.000:	3.6.9
	PLANO 1/ 5.000:	2.2 / 2.6

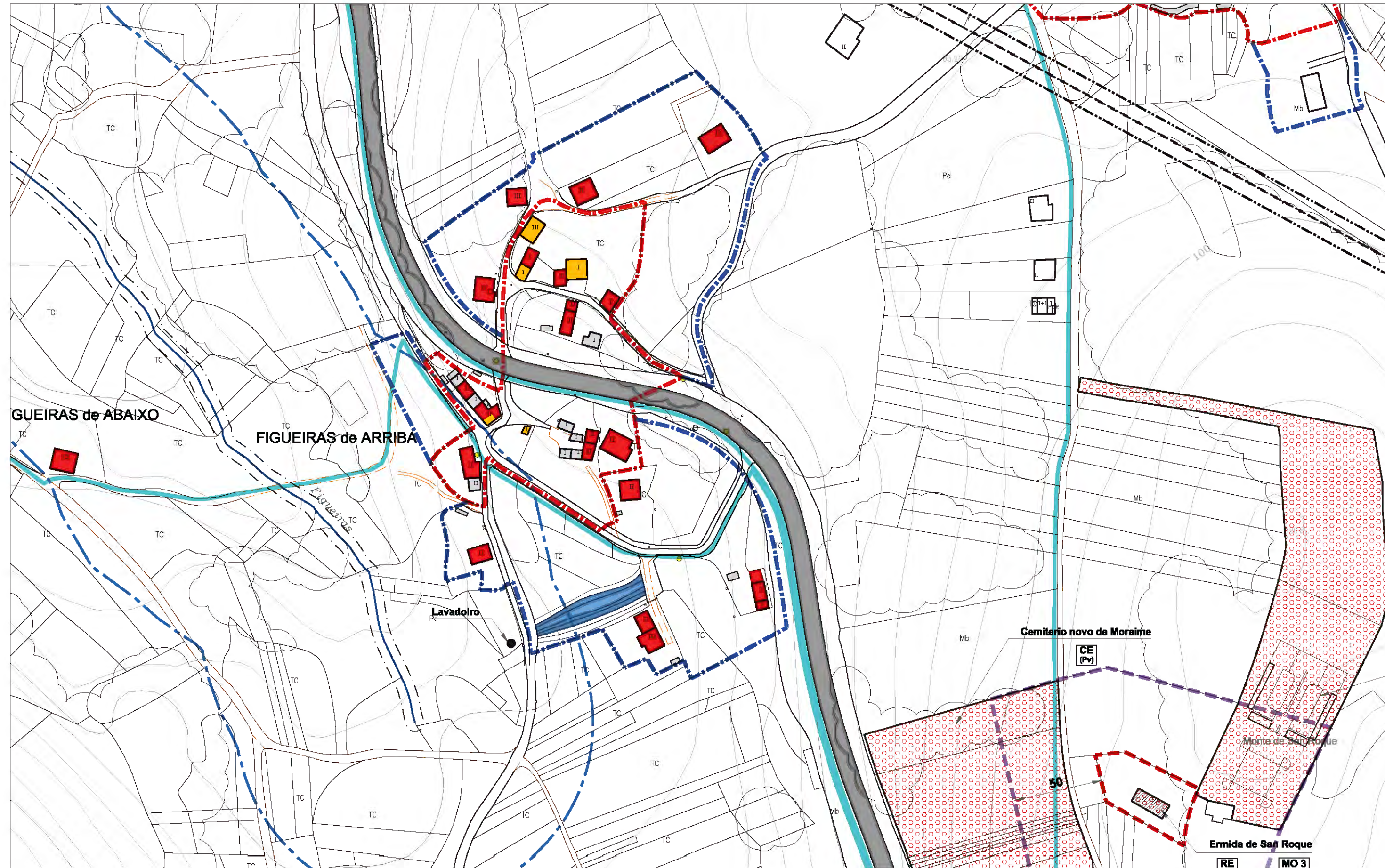
SERVIZOS E INFRAESTRUTURAS					
AUGA	SANEAMENTO	ELECTRICIDADE	ALUMEADO	TELÉFONO	RESIDUOS
Si	NON	Si	Si	Si	Si

SISTEMA VIARIO				
SISTEMA	NOME	TIPO	PAVIMENTO	ESTADO
S.X.	AC-440	TIPO I	REGO ASFÁLTICO	BO
S.L.		TIPO III	REGO ASFÁLTICO	BO

DOTACIÓNS EXISTENTES							
SIST.	ZONAS VERDES	SUP.m ²	SIST.	TIPO	EQUIPAMENTO	TIT.	SUP.m ²

CATÁLOGO
<ul style="list-style-type: none"> • • • • • • • • • • • •

OBSERVACIÓNS
<ul style="list-style-type: none"> • Núcleo xa delimitado nas normas subsidiarias • • • • • • •



NÚCLEO:	PARROQUIA:	Moraine
FIGUEIRAS DE ARRIBA	INFORMACIÓN	
	PLANO 1/ 2.000 :	3.6.9



ESCALA: 1/ 8000 FOTO 2003

LENDA			
XACEMENTOS ARQUEOLÓXICOS	EQUIPAMENTO	INFRAESTRUTURAS	DELIMITACIÓN E AFECCIÓN
<ul style="list-style-type: none"> ÁREA DE PROTECCIÓN INTEGRAL ÁREA DE CAUTELA 	<ul style="list-style-type: none"> SISTEMA XERAL SISTEMA LOCAL 	<ul style="list-style-type: none"> REDE ABASTECIMENTO REDE SANEAMENTO REDE ELÉCTRICA MEDIA TENSÓN FONTE LAVADOIRO DEPÓSITO ETAP EDAR TRANSFORMADOR PUNTO DE LUZ MUÍÑO 	<ul style="list-style-type: none"> NÚCLEO ORDINARIO EXPANSIÓN DE NÚCLEO LÍMITE TERMO MUNICIPAL LÍMITE PARROQUIAL LÍÑA DE DESLINDE DO DOMINIO PÚBLICO MARÍTIMO- TERRESTRE LÍÑA DO LÍMITE INTERIOR DA RIBEIRA DO MAR LÍÑA DE SERVIDUME DE PROTECCIÓN DE COSTAS LÍÑA DE SERVIDUME DE PROTECCIÓN DE CAUCES LÍÑA DE POLICIA DE CAUCES LÍÑA LÍMITE DE EDIFICACIÓN LÍÑA ELÉCTRICA DE MEDIA TENSÓN
USOS EDIFICACIÓN	TIPOS		
<ul style="list-style-type: none"> VIVENDA EDIFICACIÓN AUXILIAR CORTE VIVENDA - CORTE OUTROS INVERNADOIRO MUÍÑA 	<ul style="list-style-type: none"> CE CEMITERIO CU CULTURAL DE DEPOSITIVO ED DOCENTE RE RELIXIOSO SM SERVIZOS MÚLTIPLES 		
	TITULARIDADE		
	<ul style="list-style-type: none"> Pb PÚBLICA Pv PRIVADA 		
	ZONA VERDE	VIARIO	
	<ul style="list-style-type: none"> SISTEMA XERAL SISTEMA LOCAL 	<ul style="list-style-type: none"> SISTEMA XERAL SISTEMA LOCAL PAVIMENTADO SISTEMA LOCAL SEN PAVIMENTAR 	
ELEMENTO CATALOGADO	PARCELA MUNICIPAL		

NÚCLEO : LABEXO – OS MUÍÑOS	PARROQUIA:	Moraime
	PLANO 1/ 2.000:	3.6.10
	PLANO 1/ 5.000:	2.6 / 2.7



DESCRICIÓN

- Labexo: núcleo disperso.
- Os Muíños: núcleo con dúas zonas diferenciadas, unha dispersa e outra densa. O crecemento deste núcleo está moi relacionado co río que discorre por el.

EVOLUCIÓN POBOACIÓN E VIVENDAS

ANO	1950	2001	EVOLUCIÓN	2011
Nº HABITANTES	347	317	-8,7 %	281
Nº VIVENDAS	73	115	57,5 %	-

EDIFICACIÓNS

NÚCLEO	VIVENDAS 2001			GRANXAS
	TOTAL	Principais	Secundarias e baleiras	
N. ORIXINARIO				
Labexo	16	14	2	3
Os Muíños	99	83	16	2
TOTAL	115	97	18	5

NÚCLEO : LABEXO – OS MUÍÑOS	PARROQUIA: Moraimo	
	PLANO 1/ 2.000:	3.6.10
	PLANO 1/ 5.000:	2.6 / 2.7

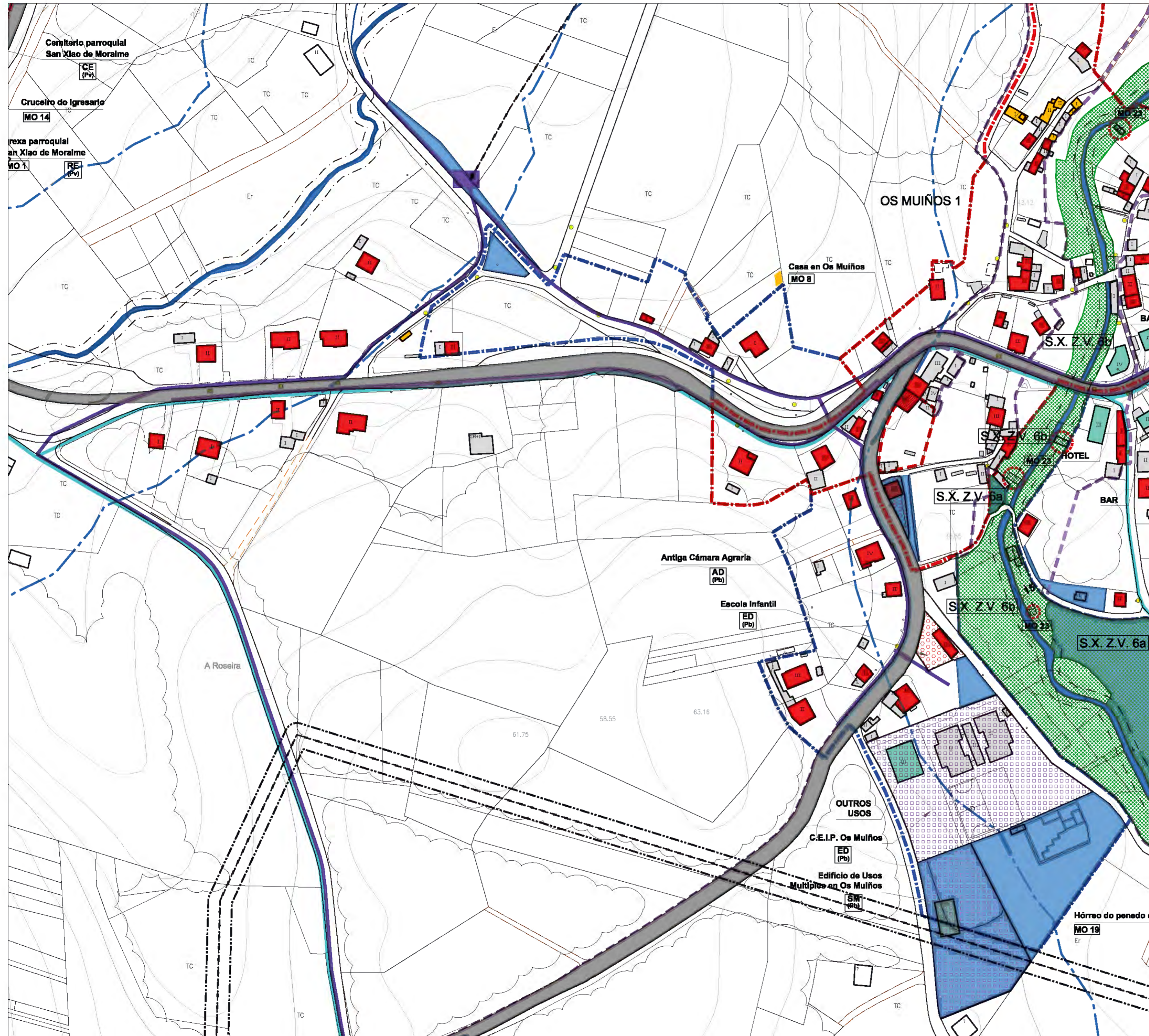
SERVIZOS E INFRAESTRUTURAS					
AUGA	SANEAMENTO	ELECTRICIDADE	ALUMEADO	TELÉFONO	RESIDUOS
Si	Si	Si	Si	Si	Si

SISTEMA VIARIO				
SISTEMA	NOME	TIPO	PAVIMENTO	ESTADO
S.X.	AC-440	TIPO I	REGO ASFÁLTICO	BO
S.X.	CP-2303	TIPO II	REGO ASFÁLTICO	BO
S.L.	D-1-48	TIPO III-B	REGO ASFÁLTICO	BO
S.L.		TIPO III	FORMIGÓN	BO

DOTACIÓNS EXISTENTES							
SIST.	ZONAS VERDES	SUP.m ²	SIST.	TIPO	EQUIPAMENTO	TIT.	SUP.m ²
S.L.	Zona verde	8.775	S.X.	ED	C.E.I.P. Os Muíños	Pb	9303
			S.L.	ED	Escola infantil	Pb	657
			S.L.	CU	Local social	Pb	344

CATÁLOGO
<ul style="list-style-type: none"> • MO 5: Casa. • MO 8: Casa • MO 18: Hórreo da casa de Labexo • MO 19: Hórreo do penedo • MO 21: Pombal e pendello • • • • • •

OBSERVACIÓNS
<ul style="list-style-type: none"> • Labexo: núcleo xa delimitado nas normas subsidiarias. • Os Muíños: núcleo xa delimitado nas normas subsidiarias. • Os Muíños: hai un taller de carpintería, un concesionario e un taller de automóbiles, unha parrillada, un hotel, un supermercado, unha nave e dous bares. • • • •



NÚCLEO: LABEXO - OS MUIÑOS (A)	PARROQUIA:	Moraime
	INFORMACIÓN	
	PLANO 1/ 2.000 :	3.6.10



ESCALA: 1/ 8000 FOTO 2003



LEENDA			
XACEMENTOS ARQUEOLÓXICOS	EQUIPAMENTO	INFRAESTRUTURAS	DELIMITACIÓN E AFECCIÓNIS
<ul style="list-style-type: none"> ÁREA DE PROTECCIÓN INTEGRAL ÁREA DE CALTELIA 	<ul style="list-style-type: none"> SISTEMA XERAL SISTEMA LOCAL 	<ul style="list-style-type: none"> REDE ABASTECIMENTO REDE SANEAMENTO REDE ELÉCTRICA MEDIA TENSIÓN FONTE LAVADOREIRO DEPÓSITO ETAP EDAR TRANSFORMADOR PUNTO DE LUZ MUIÑO 	<ul style="list-style-type: none"> NÚCLEO ORDINARIO EXPANSIÓN DE NÚCLEO LÍMITE TERMO MUNICIPAL LÍMITE PARROQUIAL LÍÑA DE DESLINDE DO DOMINIO PÚBLICO MARÍTIMO - TERRESTRE LÍÑA DO LÍMITE INTERIOR DA RIBEIRA DO MAR LÍÑA DE SERVIDUME DE PROTECCIÓN DE COSTAS LÍÑA DE SERVIDUME DE PROTECCIÓN DE CAUCEIS LÍÑA DE POLICIA DE CAUCEIS LÍÑA LÍMITE DE EDIFICACIÓN LÍÑA ELÉCTRICA DE MEDIA TENSIÓN
USOS EDIFICACIÓN	TÍTULARIDADE	VIARIO	
<ul style="list-style-type: none"> VIVENDA EDIFICACIÓN ALDEIAR CORTE VIVENDA - CORTE OUTROS INVENADOREIRO RUÍNA ELEMENTO CATALOGADO 	<ul style="list-style-type: none"> CE CEMENTERIO CU CULTURAL DE DEPORTIVO ED DOCENTE RE RELIXIOSO SM SERVIZOS MÚLTIPLES Pb PÚBLICA Pv PRIVADA 	<ul style="list-style-type: none"> SISTEMA XERAL SISTEMA LOCAL SISTEMA LOCAL PAVIMENTADO SISTEMA LOCAL SEN PAVIMENTADO 	
	ZONA VERDE		
	<ul style="list-style-type: none"> SISTEMA XERAL SISTEMA LOCAL PARCELA MUNICIPAL 		

NÚCLEO : LOURIDO	PARROQUIA:	Moraime
	PLANO 1/ 2.000:	3.6.11
	PLANO 1/ 5.000:	2.6



DESCRICIÓN

- Núcleo semidenso. De carácter agrícola, los cultivos dispóñense aterrizados seguindo a topografía do terreo. Vistas sobre a praia de Lourido.

EVOLUCIÓN POBOACIÓN E VIVENDAS

ANO	1950	2001	EVOLUCIÓN	2011
Nº HABITANTES	69	44	-36,23 %	40
Nº VIVENDAS	18	12	-33,3 %	-

EDIFICACIÓNS

NÚCLEO	VIVENDAS 2001			GRANXAS
	TOTAL	Principais	Secundarias e baleiras	
N. ORIXINARIO				
Lourido	12	12	0	4
TOTAL	12	12	0	4

NÚCLEO : LOURIDO	PARROQUIA: Moraimo	
	PLANO 1/ 2.000:	3.6.11
	PLANO 1/ 5.000:	2.6

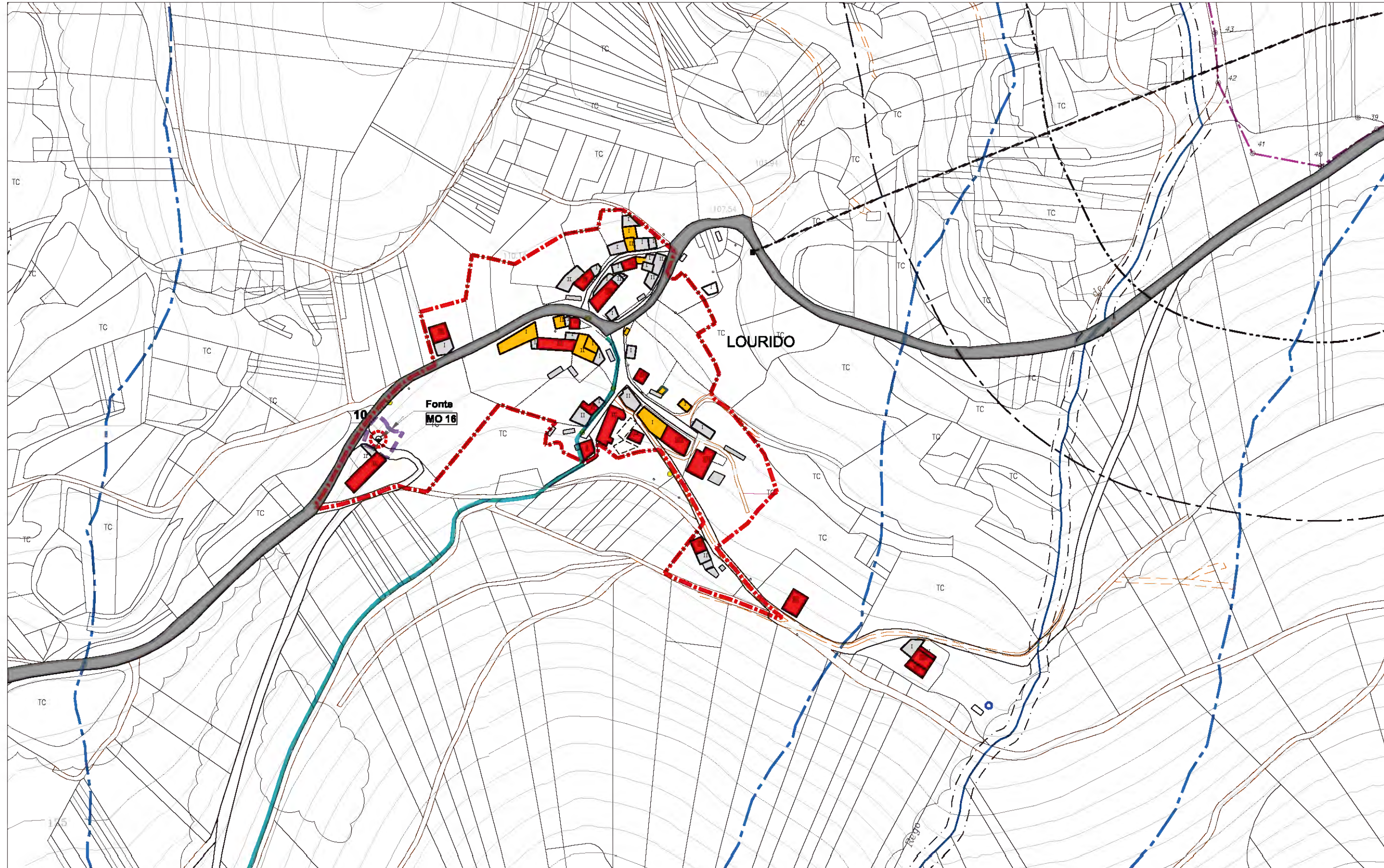
SERVIZOS E INFRAESTRUTURAS					
AUGA	SANEAMENTO	ELECTRICIDADE	ALUMEADO	TELÉFONO	RESIDUOS
Si	NON	Si	Si	Si	Si

SISTEMA VIARIO				
SISTEMA	NOME	TIPO	PAVIMENTO	ESTADO
S.L.		TIPO III	REGO ASFÁLTICO	BO
S.L.		TIPO III	FORMIGÓN	BO
S.L.		TIPO III	TERRA	MALO


DOTACIÓNS EXISTENTES							
SIST.	ZONAS VERDES	SUP.m ²	SIST.	TIPO	EQUIPAMENTO	TIT.	SUP.m ²

CATÁLOGO
<ul style="list-style-type: none"> • MO 16: Fonte • • • • • • • • • • •

OBSERVACIÓNS
<ul style="list-style-type: none"> • Núcleo xa delimitado nas normas subsidiarias • • • • • • •



NÚCLEO:	PARROQUIA:	Moraime
LOURIDO	INFORMACIÓN	
	PLANO 1/2.000 :	3.6.11



ESCALA: 1/8000 FOTO 2003

LEENDA			
XACEMENTOS ARQUEOLÓXICOS	EQUIPAMENTO	INFRAESTRUTURAS	DELIMITACIÓN E AFECCIÓN
<ul style="list-style-type: none"> ÁREA DE PROTECCIÓN INTEGRAL ÁREA DE CAUTELA 	<ul style="list-style-type: none"> SISTEMA XERAL SISTEMA LOCAL 	<ul style="list-style-type: none"> REDE ABASTECIMENTO REDE SANEAMENTO REDE ELÉCTRICA MEDIA TENSIÓN FONTE LAVADOIRO DEPÓSITO ETAP EDAR TRANSFORMADOR PUNTO DE LUZ MUÍÑO 	<ul style="list-style-type: none"> NÚCLEO ORDINARIO EXPANSIÓN DE NÚCLEO LÍMITE TERMO MUNICIPAL LÍMITE PARROQUIAL LÍÑA DE DESLINDE DO DOMINIO PÚBLICO MARÍTIMO- TERRESTRE LÍÑA DO LÍMITE INTERIOR DA RIBEIRA DO MAR LÍÑA DE SERVIDUME DE PROTECCIÓN DE COSTAS LÍÑA DE SERVIDUME DE PROTECCIÓN DE CALIZES LÍÑA DE POLICIA DE CALIZES LÍÑA LÍMITE DE EDIFICACIÓN LÍÑA ELÉCTRICA DE MEDIA TENSIÓN
USOS EDIFICACIÓN	TIPOS		
<ul style="list-style-type: none"> VIVENDA EDIFICACIÓN AUXILIAR CORTE VIVENDA - CORTE OUTROS INVERNADOIRO MUÍÑA 	<ul style="list-style-type: none"> CE CEMITERIO CU CULTURAL DE DEPOSITIVO ED DOCENTE RE RELIXIOSO SM SERVIZOS MÚLTIPLES 		
	TITULARIDADE		
	<ul style="list-style-type: none"> Pb PÚBLICA Pv PRIVADA 		
	ZONA VERDE	VIARIO	
	<ul style="list-style-type: none"> SISTEMA XERAL SISTEMA LOCAL 	<ul style="list-style-type: none"> SISTEMA XERAL SISTEMA LOCAL PAVIMENTADO SISTEMA LOCAL SEN PAVIMENTAR 	
ELEMENTO CATALOGADO	PARCELA MUNICIPAL		

NÚCLEO : ORUXO	PARROQUIA:	Moraime
	PLANO 1/ 2.000:	3.6.12
	PLANO 1/ 5.000:	2.6



DESCRIPCIÓN

- Núcleo disperso. De carácter agrícola.

EVOLUCIÓN POBOACIÓN E VIVENDAS

ANO	1950	2001	EVOLUCIÓN	2011
Nº HABITANTES	48	13	-72,9 %	15
Nº VIVENDAS	10	7	-30,0 %	-

EDIFICACIÓNS

NÚCLEO	VIVENDAS 2001			GRANXAS
	TOTAL	Principais	Secundarias e baleiras	
N. ORIXINARIO				
Oruxo	7	3	4	3
TOTAL	7	3	4	3

NÚCLEO : ORUXO	PARROQUIA: Moraimo	
	PLANO 1/ 2.000:	3.6.12
	PLANO 1/ 5.000:	2.6

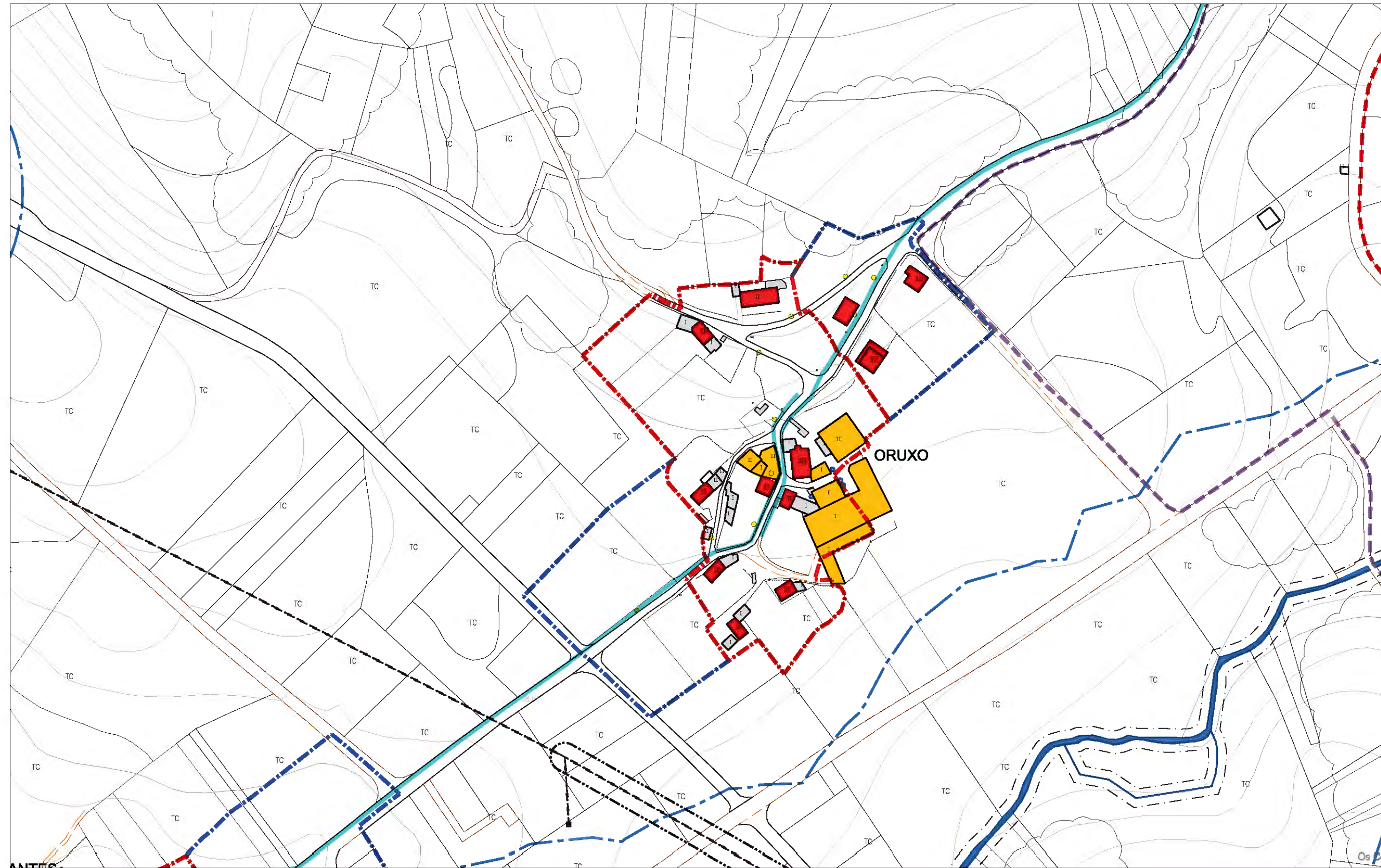
SERVIZOS E INFRAESTRUTURAS					
AUGA	SANEAMENTO	ELECTRICIDADE	ALUMEADO	TELÉFONO	RESIDUOS
Si	NON	Si	Si	Si	Si

SISTEMA VIARIO				
SISTEMA	NOME	TIPO	PAVIMENTO	ESTADO
S.L.		TIPO III	REGO ASFÁLTICO	BO
S.L.		TIPO III	TERRA	MALO

DOTACIÓNS EXISTENTES							
SIST.	ZONAS VERDES	SUP.m ²	SIST.	TIPO	EQUIPAMENTO	TIT.	SUP.m ²

CATÁLOGO
<ul style="list-style-type: none"> • • • • • • • • • • • • •

OBSERVACIÓNS
<ul style="list-style-type: none"> • Núcleo xa delimitado nas normas subsidiarias • • • • • • •



NÚCLEO: ORUXO	PARROQUIA: Moraime
	INFORMACIÓN PLANO 1/ 2.000 : 3.6.12



ESCALA: 1/ 8000 FOTO 2003

LEENDA			
XACEMENTOS ARQUEOLÓXICOS	EQUIPAMENTO	INFRAESTRUTURAS	DELIMITACIÓN E AFECCIÓN
<ul style="list-style-type: none"> ÁREA DE PROTECCIÓN INTEGRAL ÁREA DE CAUTELA 	<ul style="list-style-type: none"> SISTEMA XERAL SISTEMA LOCAL 	<ul style="list-style-type: none"> REDE ABASTECIMENTO REDE SANEAMENTO REDE ELÉCTRICA MEDIA TENSIÓN FONTE LAVADOREIRO DEPÓSITO ETAP EDAR TRANSFORMADOR PUNTO DE LUZ MUÍÑO 	<ul style="list-style-type: none"> NÚCLEO ORDINARIO EXPANSIÓN DE NÚCLEO LÍMITE TERMO MUNICIPAL LÍMITE PARROQUIAL LÍMITE DOMINIO PÚBLICO MARÍTIMO- TERRESTRE LÍMITE INTERIOR DA RIBEIRA DO MAR LÍMITE DE SERVIDUME DE PROTECCIÓN DE COSTAS LÍMITE DE SERVIDUME DE PROTECCIÓN DE CAUCE LÍMITE DE POLICIA DE CAUCE LÍMITE DE EDIFICACIÓN LÍMITE ELÉCTRICA DE MEDIA TENSIÓN
USOS EDIFICACIÓN	TIPOS		
<ul style="list-style-type: none"> VIVENDA EDIFICACIÓN AUXILIAR CORTE VIVENDA - CORTE OUTROS INVERNADOREIRO MUÍÑA 	<ul style="list-style-type: none"> CE CEMITERIO CU CULTURAL DE DEPOSITIVO ED DOCENTE RE RELIXIOSO SM SERVIZOS MÚLTIPLES 		
	TITULARIDADE		
	<ul style="list-style-type: none"> Pb PÚBLICA Pv PRIVADA 		
	ZONA VERDE	VIARIO	
<ul style="list-style-type: none"> ELEMENTO CATALOGADO 	<ul style="list-style-type: none"> SISTEMA XERAL SISTEMA LOCAL PAVIMENTADO SISTEMA LOCAL SEN PAVIMENTAR 	<ul style="list-style-type: none"> SISTEMA XERAL SISTEMA LOCAL PAVIMENTADO SISTEMA LOCAL SEN PAVIMENTAR 	
	PARCELA MUNICIPAL		

NÚCLEO : RISAMONDE	PARROQUIA:	Moraime
	PLANO 1/ 2.000:	3.6.13
	PLANO 1/ 5.000:	2.6



DESCRIPCIÓN

- Núcleo disperso que creceu ao longo do camiño do que se serve.

EVOLUCIÓN POBOACIÓN E VIVENDAS

ANO	1950	2001	EVOLUCIÓN	2011
Nº HABITANTES	36	15	-58,33%	15
Nº VIVENDAS	8	7	-12,5 %	-

EDIFICACIÓNS

NÚCLEO	VIVENDAS 2001			GRANXAS
	TOTAL	Principais	Secundarias e baleiras	
N. ORIXINARIO				
Risamonde	7	7	0	3
TOTAL	7	7	0	3

NÚCLEO : RISAMONDE	PARROQUIA: Moraimo	
	PLANO 1/ 2.000:	3.6.13
	PLANO 1/ 5.000:	2.6

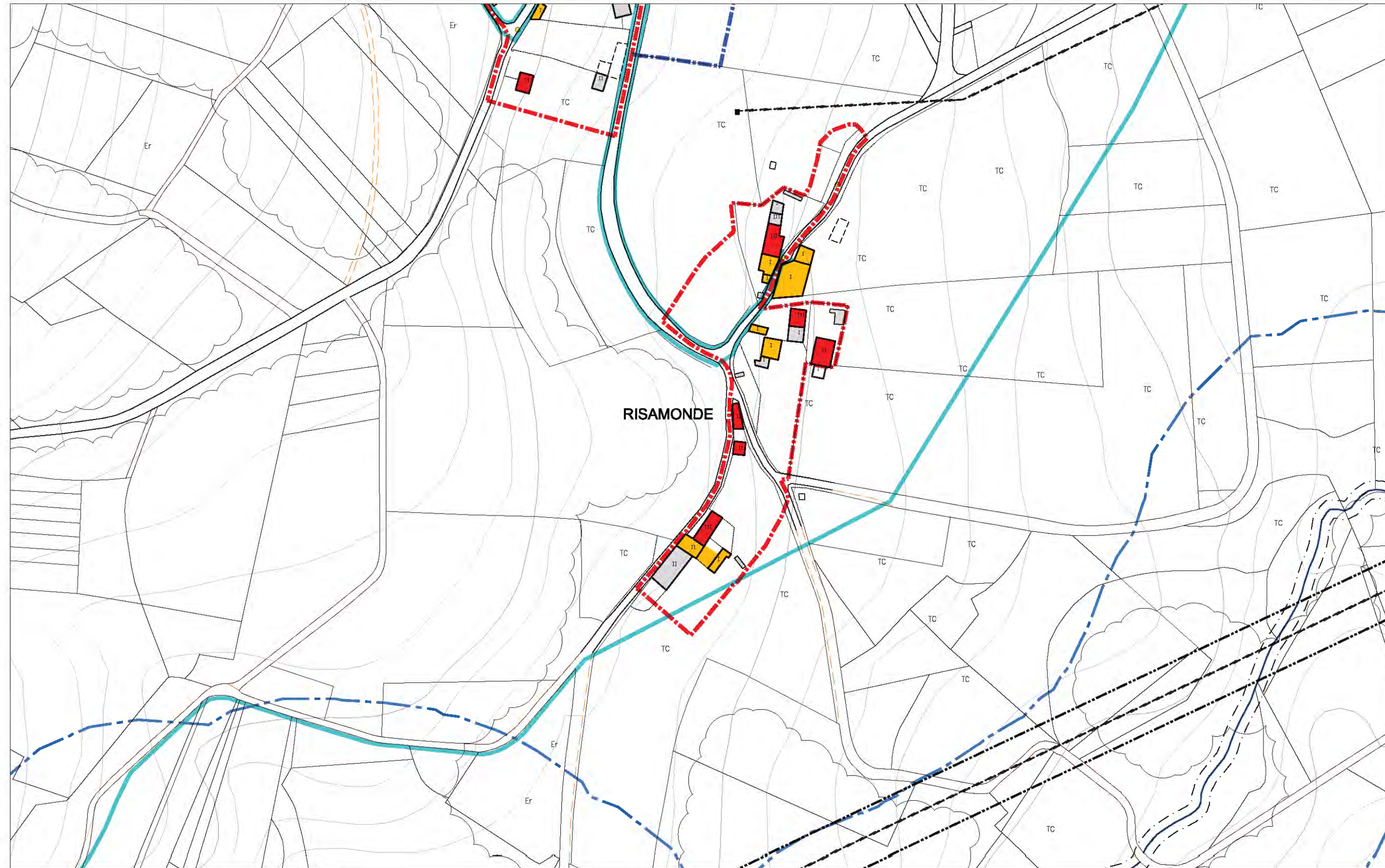
SERVIZOS E INFRAESTRUTURAS					
AUGA	SANEAMENTO	ELECTRICIDADE	ALUMEADO	TELÉFONO	RESIDUOS
Si	NON	Si	Si	Si	Si

SISTEMA VIARIO				
SISTEMA	NOME	TIPO	PAVIMENTO	ESTADO
S.L.		TIPO III	REGO ASFÁLTICO	BO
S.L.		TIPO III	TERRA	MALO

DOTACIÓNS EXISTENTES							
SIST.	ZONAS VERDES	SUP.m ²	SIST.	TIPO	EQUIPAMENTO	TIT.	SUP.m ²

CATÁLOGO
<ul style="list-style-type: none"> • • • • • • • • • • • •

OBSERVACIÓNS
<ul style="list-style-type: none"> • • • • • • • •



NÚCLEO: RISAMONDE	PARROQUIA: Moraime
	INFORMACIÓN
	PLANO 1/2.000 : 3.6.13



ESCALA: 1/8000 FOTO 2003

LEENDA			
XACEMENTOS ARQUEOLÓXICOS	EQUIPAMENTO	INFRAESTRUTURAS	DELIMITACIÓN E AFECCIÓN
<ul style="list-style-type: none"> ÁREA DE PROTECCIÓN INTEGRAL ÁREA DE CAUTELA 	<ul style="list-style-type: none"> SISTEMA XERAL SISTEMA LOCAL 	<ul style="list-style-type: none"> REDE ABASTECIMENTO REDE SANEAMENTO REDE ELÉCTRICA MEDIA TENSÓN FONTE LAVADOREIRO DEPÓSITO ETAP EDAR TRANSFORMADOR PUNTO DE LUZ MUÍÑO 	<ul style="list-style-type: none"> NÚCLEO ORDINARIO EXPANSIÓN DE NÚCLEO LÍMITE TERMO MUNICIPAL LÍMITE PARROQUIAL LÍMITE DOMINIO PÚBLICO MARÍTIMO-TERRESTRE LÍMITE INTERIOR DA RIBEIRA DO MAR LÍMITE DE SERVIDUME DE PROTECCIÓN DE COSTAS LÍMITE DE SERVIDUME DE PROTECCIÓN DE CAUCES LÍMITE DE POLICIA DE CAUCES LÍMITE DE EDIFICACIÓN LÍMITE ELÉCTRICA DE MEDIA TENSÓN
USOS EDIFICACIÓN	TIPOS		
<ul style="list-style-type: none"> VIVENDA EDIFICACIÓN AUXILIAR CORTE VIVENDA - CORTE OUTROS INVERNADOREIRO MUÍÑA ELEMENTO CATALOGADO 	<ul style="list-style-type: none"> CE CEMITERIO CU CULTURAL DE DEPORTIVO ED DOCENTE RE RELIXIOSO SM SERVIZOS MÚLTIPLES 		
	TITULARIDADE		
	<ul style="list-style-type: none"> Pb PÚBLICA Pv PRIVADA 		
	ZONA VERDE	VIARIO	
	<ul style="list-style-type: none"> SISTEMA XERAL SISTEMA LOCAL PARCELA MUNICIPAL 	<ul style="list-style-type: none"> SISTEMA XERAL SISTEMA LOCAL PAVIMENTADO SISTEMA LOCAL SEN PAVIMENTAR 	

NÚCLEO : VILAMAIOR	PARROQUIA: Moraime	
	PLANO 1/ 2.000:	3.6.14
	PLANO 1/ 5.000:	2.11



DESCRICIÓN

- Núcleo situado entre o monte e os campos de cultivo. As edificacións dispóñense formando terrazas para adaptarse á topografía. De carácter agrícola e gandeiro. Hai tamén unha granxa de avestruces.

EVOLUCIÓN POBOACIÓN E VIVENDAS

ANO	1950	2001	EVOLUCIÓN	2011
Nº HABITANTES	20	20	0,0 %	15
Nº VIVENDAS	4	6	50,0 %	-

EDIFICACIÓNS

NÚCLEO	VIVENDAS 2001			GRANXAS
	TOTAL	Principais	Secundarias e baleiras	
N. ORIXINARIO				
Vilamaior	6	6	0	3
TOTAL	6	6	0	3

NÚCLEO : VILAMAIOR	PARROQUIA: Moraimo	
	PLANO 1/ 2.000:	3.6.14
	PLANO 1/ 5.000:	2.11

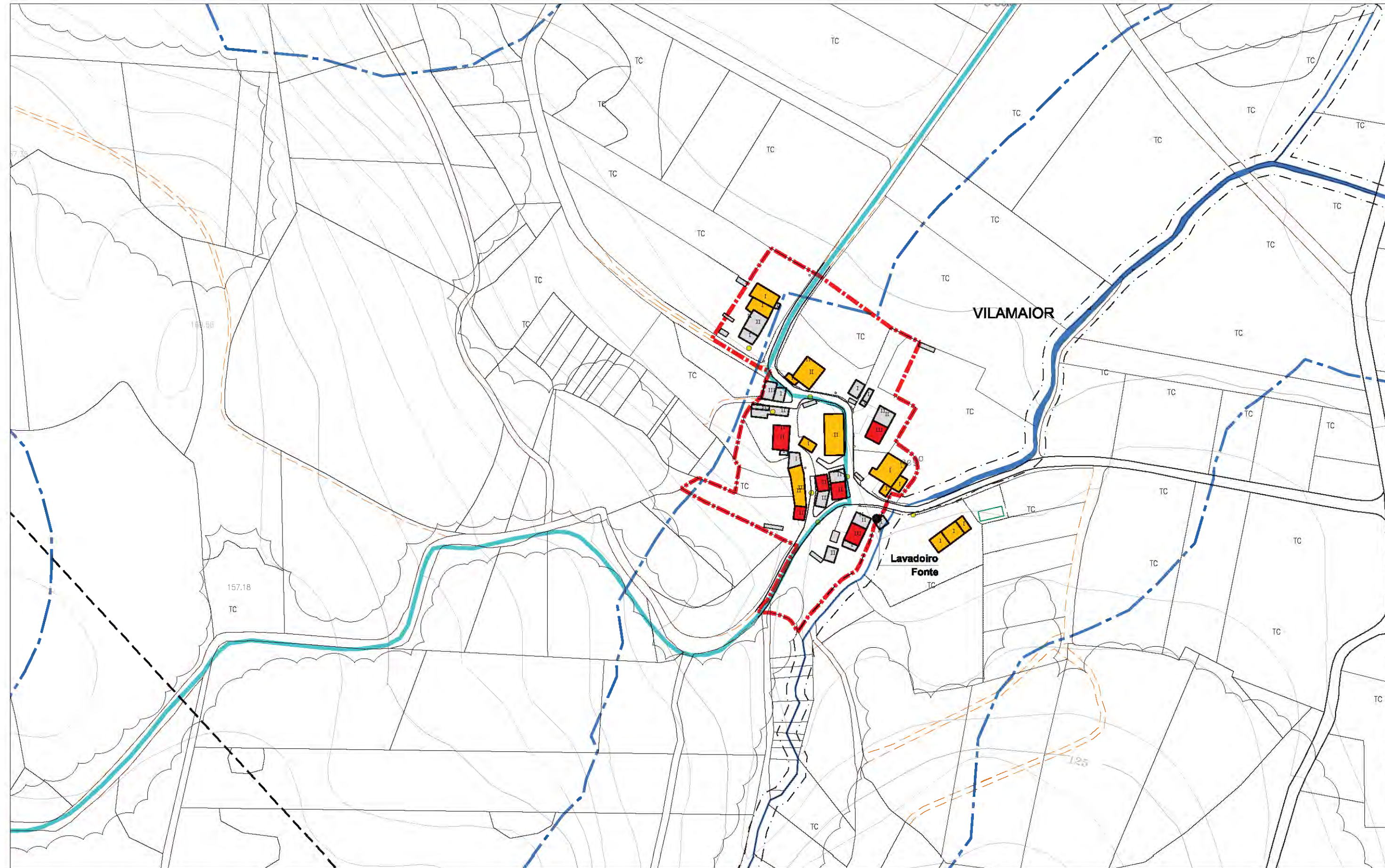
SERVIZOS E INFRAESTRUTURAS					
AUGA	SANEAMENTO	ELECTRICIDADE	ALUMEADO	TELÉFONO	RESIDUOS
Si	NON	Si	Si	Si	Si

SISTEMA VIARIO				
SISTEMA	NOME	TIPO	PAVIMENTO	ESTADO
S.L.		TIPO III	REGO ASFÁLTICO	BO
S.L.		TIPO III	TERRA	MALO

DOTACIÓNS EXISTENTES							
SIST.	ZONAS VERDES	SUP.m ²	SIST.	TIPO	EQUIPAMENTO	TIT.	SUP.m ²

CATÁLOGO
<ul style="list-style-type: none"> • • • • • • • • • • • •

OBSERVACIÓNS
<ul style="list-style-type: none"> • • • • • • • •



NÚCLEO: VILAMAIIOR	PARROQUIA: Moraime
	INFORMACIÓN
	PLANO 1/2.000 : 3.6.14



ESCALA: 1/8000 FOTO 2003

LENDA			
XACEMENTOS ARQUEOLÓXICOS	EQUIPAMENTO	INFRAESTRUTURAS	DELIMITACIÓN E AFECCIÓN
<ul style="list-style-type: none"> ÁREA DE PROTECCIÓN INTEGRAL ÁREA DE CAUTELA 	<ul style="list-style-type: none"> SISTEMA XERAL SISTEMA LOCAL 	<ul style="list-style-type: none"> REDE ABASTECIMENTO REDE SANEAMENTO REDE ELÉCTRICA MEDIA TENSIÓN FONTE LAVADOIRO DEPÓSITO ETAP EDAR TRANSFORMADOR PUNTO DE LUZ MUÍÑO 	<ul style="list-style-type: none"> NÚCLEO ORIXINARIO EXPANSIÓN DE NÚCLEO LÍMITE TERMO MUNICIPAL LÍMITE PARROQUIAL LÍMITE DE DESLINDE DO DOMINIO PÚBLICO MARÍTIMO- TERRESTRE LÍMITE DO LÍMITE INTERIOR DA RIBEIRA DO MAR LÍMITE DE SERVIDUME DE PROTECCIÓN DE COSTAS LÍMITE DE SERVIDUME DE PROTECCIÓN DE CAUCES LÍMITE DE POLICIA DE CAUCES LÍMITE DE EDIFICACIÓN LÍMITE ELÉCTRICA DE MEDIA TENSIÓN
USOS EDIFICACIÓN	TIPOS		
<ul style="list-style-type: none"> VIVENDA EDIFICACIÓN AUXILIAR CORTE VIVENDA - CORTE OUTROS INVERNADORO MUÍÑA 	<ul style="list-style-type: none"> CE CEMITERIO CU CULTURAL DE DEPOSITIVO ED DOCENTE RE RELIXIOSO SM SERVIZOS MÚLTIPLES 		
	TITULARIDADE		
	<ul style="list-style-type: none"> Pb PÚBLICA Pv PRIVADA 		
	ZONA VERDE	VIARIO	
<ul style="list-style-type: none"> ELEMENTO CATALOGADO 	<ul style="list-style-type: none"> SISTEMA XERAL SISTEMA LOCAL PARCELA MUNICIPAL 	<ul style="list-style-type: none"> SISTEMA XERAL SISTEMA LOCAL PAVIMENTADO SISTEMA LOCAL SEN PAVIMENTAR 	

NÚCLEO : XANZÓN	PARROQUIA:	Moraime
	PLANO 1/ 2.000:	3.6.15
	PLANO 1/ 5.000:	2.11



DESCRICIÓN

- Núcleo situado ao carón dos campos de cultivo. Núcleo de carácter agrícola no pasado na actualidade está tendo un novo pulo Hai tamén unha granxa de avestruces.

EVOLUCIÓN POBOACIÓN E VIVENDAS

ANO	1950	2001	EVOLUCIÓN	2011
Nº HABITANTES	29	4	-86,2 %	4
Nº VIVENDAS	6	3	-50,0 %	-

EDIFICACIÓNS

NÚCLEO	VIVENDAS 2001			GRANXAS
	TOTAL	Principais	Secundarias e baleiras	
N. ORIXINARIO				
Xanzón	3	3	0	0
TOTAL	3	3	0	0

NÚCLEO : XANZÓN	PARROQUIA: Moraimo	
	PLANO 1/ 2.000:	3.6.15
	PLANO 1/ 5.000:	2.6

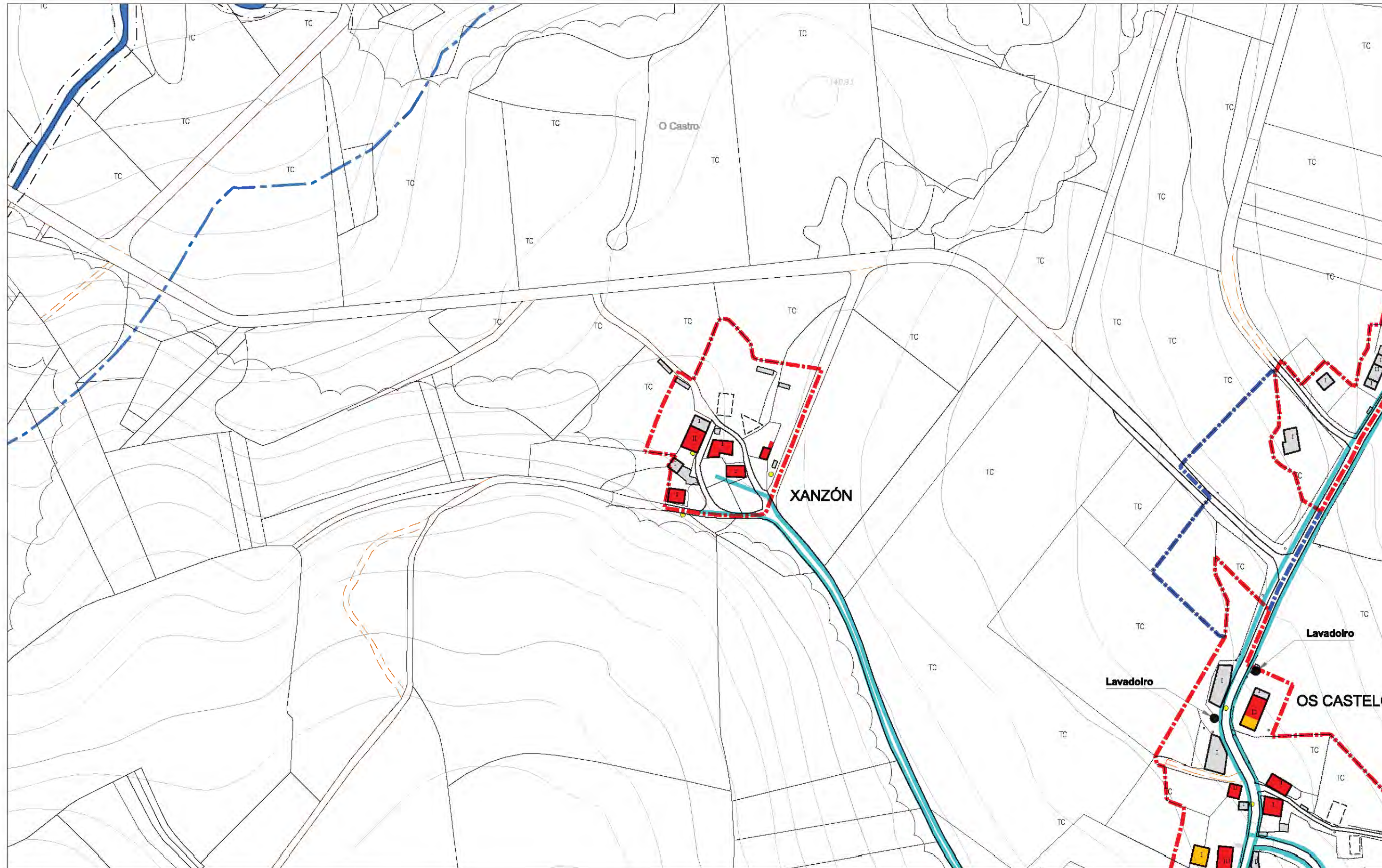
SERVIZOS E INFRAESTRUTURAS					
AUGA	SANEAMENTO	ELECTRICIDADE	ALUMEADO	TELÉFONO	RESIDUOS
Si	NON	Si	Si	Si	Si

SISTEMA VIARIO				
SISTEMA	NOME	TIPO	PAVIMENTO	ESTADO
S.L.		TIPO III	REGO ASFÁLTICO	BO
S.L.		TIPO III	ZAHORRA	MALO
S.L.		TIPO III	TERRA	

DOTACIÓNS EXISTENTES							
SIST.	ZONAS VERDES	SUP.m ²	SIST.	TIPO	EQUIPAMENTO	TIT.	SUP.m ²

CATÁLOGO
<ul style="list-style-type: none"> • • • • • • • • • • • •

OBSERVACIÓNS
<ul style="list-style-type: none"> • • • • • • • •



NÚCLEO:	PARROQUIA:	Moraime
XANZÓN	INFORMACIÓN	
	PLANO 1/2.000 :	3.6.15



ESCALA: 1/8000 FOTO 2003

LENDA			
XACEMENTOS ARQUEOLÓXICOS	EQUIPAMENTO	INFRAESTRUTURAS	DELIMITACIÓN E AFECCIÓN
<ul style="list-style-type: none"> ÁREA DE PROTECCIÓN INTEGRAL ÁREA DE CAUTELA 	<ul style="list-style-type: none"> SISTEMA XERAL SISTEMA LOCAL 	<ul style="list-style-type: none"> REDE ABASTECIMENTO REDE SANEAMENTO REDE ELÉCTRICA MEDIA TENSIÓN FONTE LAVADOIRO DEPÓSITO ETAP EDAR TRANSFORMADOR PUNTO DE LUZ MUÍÑO 	<ul style="list-style-type: none"> NÚCLEO ORDINARIO EXPANSIÓN DE NÚCLEO LÍMITE TERMO MUNICIPAL LÍMITE PARROQUIAL LIÑA DE DESLINDE DO DOMINIO PÚBLICO MARÍTIMO- TERRESTRE LIÑA DO LÍMITE INTERIOR DA RIBEIRA DO MAR LIÑA DE SERVIDUME DE PROTECCIÓN DE COSTAS LIÑA DE SERVIDUME DE PROTECCIÓN DE CAUCES LIÑA DE POLICIA DE CAUCES LIÑA LÍMITE DE EDIFICACIÓN LIÑA ELÉCTRICA DE MEDIA TENSIÓN
USOS EDIFICACIÓN	TIPOS		
<ul style="list-style-type: none"> VIVENDA EDIFICACIÓN AUXILIAR CORTE VIVENDA - CORTE OUTROS INVERNADOURO MUÍÑA 	<ul style="list-style-type: none"> CE CEMITERIO CU CULTURAL DE DEPORTIVO ED DOCENTE RE RELIXIOSO SM SERVIZOS MÚLTIPLES 		
	TITULARIDADE		
	<ul style="list-style-type: none"> Pb PÚBLICA Pv PRIVADA 		
	ZONA VERDE		
	<ul style="list-style-type: none"> SISTEMA XERAL SISTEMA LOCAL 		
ELEMENTO CATALOGADO	PARCELA MUNICIPAL	VIARIO	
		<ul style="list-style-type: none"> SISTEMA XERAL SISTEMA LOCAL PAVIMENTADO SISTEMA LOCAL SEN PAVIMENTAR 	

NÚCLEO : XURARANTES	PARROQUIA:	Moraime
	PLANO 1/ 2.000:	3.6.16
	PLANO 1/ 5.000:	2.6



DESCRICIÓN

- Núcleo denso nunha zona determinada con rúas moi estreitas. no resto do núcleo sérvese do viario para asentarse.

EVOLUCIÓN POBOACIÓN E VIVENDAS

ANO	1950	2001	EVOLUCIÓN	2011
Nº HABITANTES	97	45	-53,6 %	30
Nº VIVENDAS	21	14	-33,3 %	-

EDIFICACIÓNS

NÚCLEO	VIVENDAS 2001			GRANXAS
	TOTAL	Principais	Secundarias e baleiras	
N. ORIXINARIO				
Xurarantes	14	14	0	3
TOTAL	14	14	0	3

NÚCLEO : XURARANTES	PARROQUIA: Moraimo	
	PLANO 1/ 2.000:	3.6.16
	PLANO 1/ 5.000:	2.6

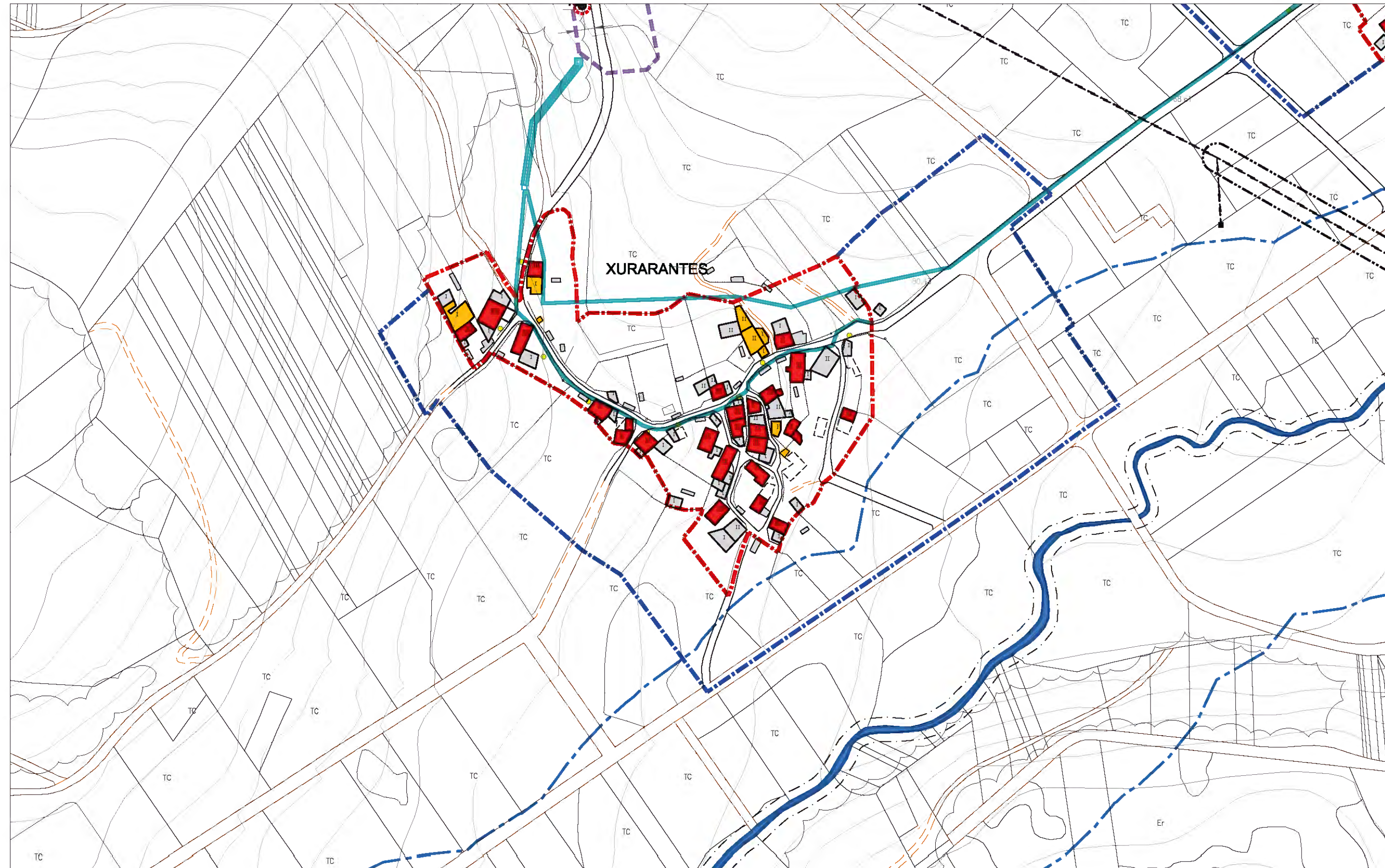
SERVIZOS E INFRAESTRUTURAS					
AUGA	SANEAMENTO	ELECTRICIDADE	ALUMEADO	TELÉFONO	RESIDUOS
Si	NON	Si	Si	Si	Si

SISTEMA VIARIO				
SISTEMA	NOME	TIPO	PAVIMENTO	ESTADO
S.L.		TIPO III	REGO ASFÁLTICO	BO
S.L.		TIPO III	FORMIGÓN	BO
S.L.		TIPO III	ZAHORRA	REGULAR
S.L.		TIPO III	TERRA	MALO

DOTACIÓNS EXISTENTES							
SIST.	ZONAS VERDES	SUP.m ²	SIST.	TIPO	EQUIPAMENTO	TIT.	SUP.m ²

CATÁLOGO
<ul style="list-style-type: none"> • • • • • • • • • • • • •

OBSERVACIÓNS
<ul style="list-style-type: none"> • Núcleo xa delimitado nas normas subsidiarias • • • • • • •



NÚCLEO:	PARROQUIA:	Moraime
XURARANTES	INFORMACIÓN	
	PLANO 1/ 2.000 :	3.6.16



ESCALA: 1/ 8000 FOTO 2003

LENDA			
XACEMENTOS ARQUEOLÓXICOS	EQUIPAMENTO	INFRAESTRUTURAS	DELIMITACIÓN E AFECCIÓN
<ul style="list-style-type: none"> ÁREA DE PROTECCIÓN INTEGRAL ÁREA DE CAUTELA 	<ul style="list-style-type: none"> SISTEMA XERAL SISTEMA LOCAL 	<ul style="list-style-type: none"> REDE ABASTECIMENTO REDE SANEAMENTO REDE ELÉCTRICA MEDIA TENSÓN ● FONTE ● LAVADOREIRO □ DEPÓSITO ▲ ETAP ■ EDAR ● TRANSFORMADOR ● PUNTO DE LUZ ● MUÍÑO 	<ul style="list-style-type: none"> NÚCLEO ORDINARIO EXPANSIÓN DE NÚCLEO —+— LIMITE TERMO MUNICIPAL —+— LIMITE PARROQUIAL —+— LIÑA DE DESLINDE DO DOMINIO PÚBLICO MARÍTIMO- TERRESTRE —+— LIÑA DO LÍMITE INTERIOR DA RIBEIRA DO MAR —+— LIÑA DE SERVIDUME DE PROTECCIÓN DE COSTAS —+— LIÑA DE SERVIDUME DE PROTECCIÓN DE CAUCES —+— LIÑA DE POLICIA DE CAUCES —+— LIÑA LÍMITE DE EDIFICACIÓN —+— LIÑA ELÉCTRICA DE MEDIA TENSÓN
USOS EDIFICACIÓN	TÍTULARIDADE	VIARIO	
<ul style="list-style-type: none"> VIVENDA EDIFICACIÓN AUXILIAR CORTE VIVENDA - CORTE OUTROS INVERNADOREIRO MUÍÑA ELEMENTO CATALOGADO 	<ul style="list-style-type: none"> CE CEMITERIO CU CULTURAL DE DEPOSITIVO ED DOCENTE RE RELIXIOSO SM SERVIZOS MÚLTIPLES Pb PÚBLICA Pv PRIVADA 	<ul style="list-style-type: none"> SISTEMA XERAL SISTEMA LOCAL PAVIMENTADO SISTEMA LOCAL SEN PAVIMENTAR 	
	ZONA VERDE		
	<ul style="list-style-type: none"> SISTEMA XERAL SISTEMA LOCAL PARCELA MUNICIPAL 		

NÚCLEO : GUISAMONDE	PARROQUIA:	Morquintán
	PLANO 1/ 2.000:	3.7.1
	PLANO 1/ 5.000:	2.15



DESCRICIÓN

- Núcleo disperso. Dividido en dúas partes por un viario. Crece linealmente ó longo dos camiños perpendiculares ó principal.

EVOLUCIÓN POBOACIÓN E VIVENDAS

ANO	1950	2001	EVOLUCIÓN	2011
Nº HABITANTES	41	27	-34,2 %	17
Nº VIVENDAS	8	6	-25,0 %	-

EDIFICACIÓNS

NÚCLEO	VIVENDAS 2001			GRANXAS
	TOTAL	Principais	Secundarias e baleiras	
N. ORIXINARIO				
Guisamonde	6	6	0	1
TOTAL	6	6	0	1

NÚCLEO : GUISAMONDE	PARROQUIA: Morquintían	
	PLANO 1/ 2.000:	3.7.1
	PLANO 1/ 5.000:	2.15

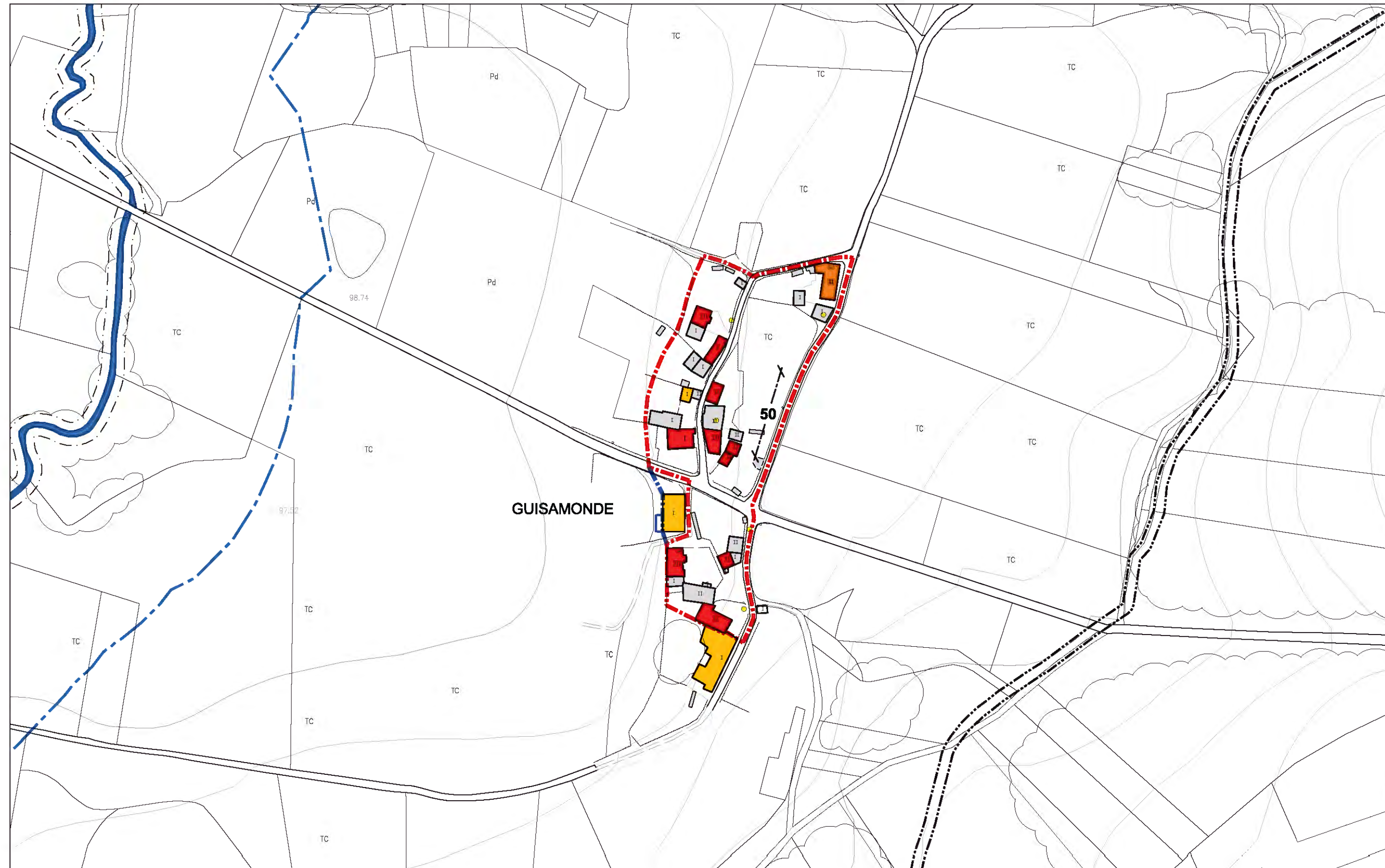
SERVIZOS E INFRAESTRUTURAS					
AUGA	SANEAMENTO	ELECTRICIDADE	ALUMEADO	TELÉFONO	RESIDUOS
NON	NON	Si	Si	Si	Si

SISTEMA VIARIO				
SISTEMA	NOME	TIPO	PAVIMENTO	ESTADO
S.L.	M-8	TIPO III-A	REGO ASFÁLTICO	BO
S.L.		TIPO III	TERRA	MALO

DOTACIÓNS EXISTENTES							
SIST.	ZONAS VERDES	SUP.m ²	SIST.	TIPO	EQUIPAMENTO	TIT.	SUP.m ²

CATÁLOGO
<ul style="list-style-type: none"> • • • • • • • • • • • •

OBSERVACIÓNS
<ul style="list-style-type: none"> • • • • • • • • •



NÚCLEO: GUISAMONDE	PARROQUIA: Morquintán
	INFORMACIÓN
	PLANO 1/2.000 : 3.7.1



ESCALA: 1/8000 FOTO 2003

LEENDA			
XACEMENTOS ARQUEOLÓXICOS	EQUIPAMENTO	INFRAESTRUTURAS	DELIMITACIÓN E AFECCIÓN
<ul style="list-style-type: none"> ÁREA DE PROTECCIÓN INTEGRAL ÁREA DE CAUTELA 	<ul style="list-style-type: none"> SISTEMA XERAL SISTEMA LOCAL 	<ul style="list-style-type: none"> REDE ABASTECIMENTO REDE SANEAMENTO REDE ELÉCTRICA MEDIA TENSÓN FONTE LAVADOREIRO DEPÓSITO ETAP EDAR TRANSFORMADOR PUNTO DE LUZ MUÍÑO 	<ul style="list-style-type: none"> NÚCLEO ORDINARIO EXPANSIÓN DE NÚCLEO LÍMITE TERMO MUNICIPAL LÍMITE PARROQUIAL LÍÑA DE DESLINDE DO DOMINIO PÚBLICO MARÍTIMO- TERRESTRE LÍÑA DO LÍMITE INTERIOR DA RIBEIRA DO MAR LÍÑA DE SERVIDUME DE PROTECCIÓN DE COSTAS LÍÑA DE SERVIDUME DE PROTECCIÓN DE CALIZES LÍÑA DE POLICIA DE CALIZES LÍÑA LÍMITE DE EDIFICACIÓN LÍÑA ELÉCTRICA DE MEDIA TENSÓN
USOS EDIFICACIÓN	TIPOS		
<ul style="list-style-type: none"> VIVENDA EDIFICACIÓN AUXILIAR CORTE VIVENDA - CORTE OUTROS INVERNADOREIRO MUÍÑA 	<ul style="list-style-type: none"> CE CEMITERIO CU CULTURAL DE DEPORTIVO ED DOCENTE RE RELIXIOSO SM SERVIZOS MÚLTIPLES 		
	TITULARIDADE		
	<ul style="list-style-type: none"> Pb PÚBLICA Pv PRIVADA 		
	ZONA VERDE	VIARIO	
	<ul style="list-style-type: none"> SISTEMA XERAL SISTEMA LOCAL PARCELA MUNICIPAL 	<ul style="list-style-type: none"> SISTEMA XERAL SISTEMA LOCAL PAVIMENTADO SISTEMA LOCAL SEN PAVIMENTAR 	
ELEMENTO CATALOGADO			

NÚCLEO : MORQUINTIÁN	PARROQUIA:	Morquintían
	PLANO 1/ 2.000:	3.7.2
	PLANO 1/ 5.000:	2.11



DESCRICIÓN

- Núcleo semidenso. Está situado contra o monte e deixa o val libre de edificacións. De carácter agrícola.

EVOLUCIÓN POBOACIÓN E VIVENDAS

ANO	1950	2001	EVOLUCIÓN	2011
Nº HABITANTES	48	24	-50,0 %	19
Nº VIVENDAS	18	6	-66,6 %	-

EDIFICACIÓNS

NÚCLEO	VIVENDAS 2001			GRANXAS
	TOTAL	Principais	Secundarias e baleiras	
N. ORIXINARIO				
Morquintían	6	6	0	3
TOTAL	6	6	0	3

NÚCLEO : MORQUINTIÁN	PARROQUIA: Morquintían	
	PLANO 1/ 2.000:	3.7.2
	PLANO 1/ 5.000:	2.11

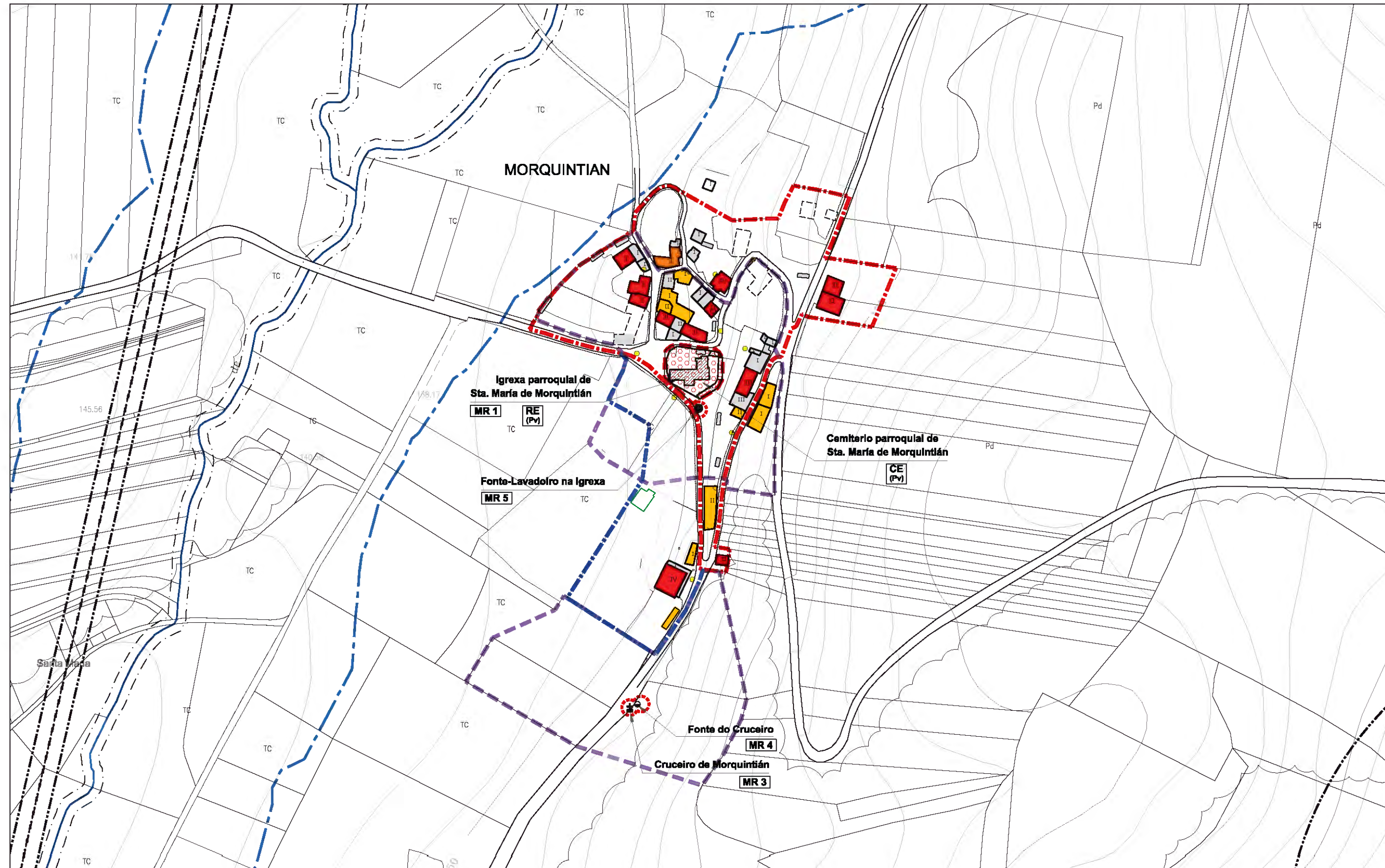
SERVIZOS E INFRAESTRUTURAS					
AUGA	SANEAMENTO	ELECTRICIDADE	ALUMEADO	TELÉFONO	RESIDUOS
NON	NON	Si	Si	Si	Si

SISTEMA VIARIO				
SISTEMA	NOME	TIPO	PAVIMENTO	ESTADO
S.L.	M-7-5	TIPO III-B	REGO ASFÁLTICO	BO
S.L.		TIPO III	FORMIGÓN	BO
S.L.		TIPO III	TERRA	MALO

DOTACIÓNS EXISTENTES							
SIST.	ZONAS VERDES	SUP.m ²	SIST.	TIPO	EQUIPAMENTO	TIT.	SUP.m ²
			S.L.	RE	Igrexa parroquial de S. María	Pv	192
			S.L.	CE	Cemiterio parroquial	Pv	517

CATÁLOGO
<ul style="list-style-type: none"> • MR 1: Igrexa parroquial de Santa María • MR 5: Fonte e lavadoiro na Igrexa • • • • • • • • •

OBSERVACIÓNS
<ul style="list-style-type: none"> • • • • • • • • •



NÚCLEO:	PARROQUIA: Morquintán
MORQUINTIÁN	INFORMACIÓN
	PLANO 1/2.000 : 3.7.2



ESCALA: 1/8000 FOTO 2003

LENDA			
XACEMENTOS ARQUEOLÓXICOS	EQUIPAMENTO	INFRAESTRUTURAS	DELIMITACIÓN E AFECCIÓN
<ul style="list-style-type: none"> ÁREA DE PROTECCIÓN INTEGRAL ÁREA DE CAUTELA 	<ul style="list-style-type: none"> SISTEMA XERAL SISTEMA LOCAL 	<ul style="list-style-type: none"> REDE ABASTECIMENTO REDE SANEAMENTO REDE ELÉCTRICA MEDIA TENSIÓN FONTE LAVADOIRO DEPÓSITO ETAP EDAR TRANSFORMADOR PUNTO DE LUZ MUÍÑO 	<ul style="list-style-type: none"> NÚCLEO ORDINARIO EXPANSIÓN DE NÚCLEO LÍMITE TERMO MUNICIPAL LÍMITE PARROQUIAL LÍÑA DE DESLINDE DO DOMINIO PÚBLICO MARÍTIMO- TERRESTRE LÍÑA DO LÍMITE INTERIOR DA RIBEIRA DO MAR LÍÑA DE SERVIDUME DE PROTECCIÓN DE COSTAS LÍÑA DE SERVIDUME DE PROTECCIÓN DE CAUCES LÍÑA DE POLICIA DE CAUCES LÍÑA LÍMITE DE EDIFICACIÓN LÍÑA ELÉCTRICA DE MEDIA TENSIÓN
USOS EDIFICACIÓN	TIPOS		
<ul style="list-style-type: none"> VIVENDA EDIFICACIÓN AUXILIAR CORTE VIVENDA - CORTE OUTROS INVERNADOIRO MUÍÑA 	<ul style="list-style-type: none"> CE - CEMITERIO CU - CULTURAL DE - DEPOSITIVO ED - DOCENTE RE - RELIXIOSO SM - SERVIZOS MÚLTIPLES 		
	TITULARIDADE		
	<ul style="list-style-type: none"> Pb - PÚBLICA Pv - PRIVADA 		
	ZONA VERDE	VIARIO	
<ul style="list-style-type: none"> ELEMENTO CATALOGADO 	<ul style="list-style-type: none"> SISTEMA XERAL SISTEMA LOCAL PARCELA MUNICIPAL 	<ul style="list-style-type: none"> SISTEMA XERAL SISTEMA LOCAL PAVIMENTADO SISTEMA LOCAL SEN PAVIMENTAR 	

NÚCLEO : PRADO	PARROQUIA: Morquintían	
	PLANO 1/ 2.000:	3.7.3
	PLANO 1/ 5.000:	2.11 / 2.15



DESCRICIÓN
<ul style="list-style-type: none"> • Núcleo semidenso. Rúas moi estreitas con dificultade para circular có coche.

EVOLUCIÓN POBOACIÓN E VIVENDAS				
ANO	1950	2001	EVOLUCIÓN	2011
Nº HABITANTES	57	17	-70,1 %	12
Nº VIVENDAS	13	5	-61,5 %	-

EDIFICACIÓNS				
NÚCLEO	VIVENDAS 2001			GRANXAS
	TOTAL	Principais	Secundarias e baleiras	
N. ORIXINARIO				
Prado	5	5	0	3
TOTAL	5	5	0	3

NÚCLEO : PRADO	PARROQUIA: Morquintían	
	PLANO 1/ 2.000:	3.7.3
	PLANO 1/ 5.000:	2.11 / 2.15

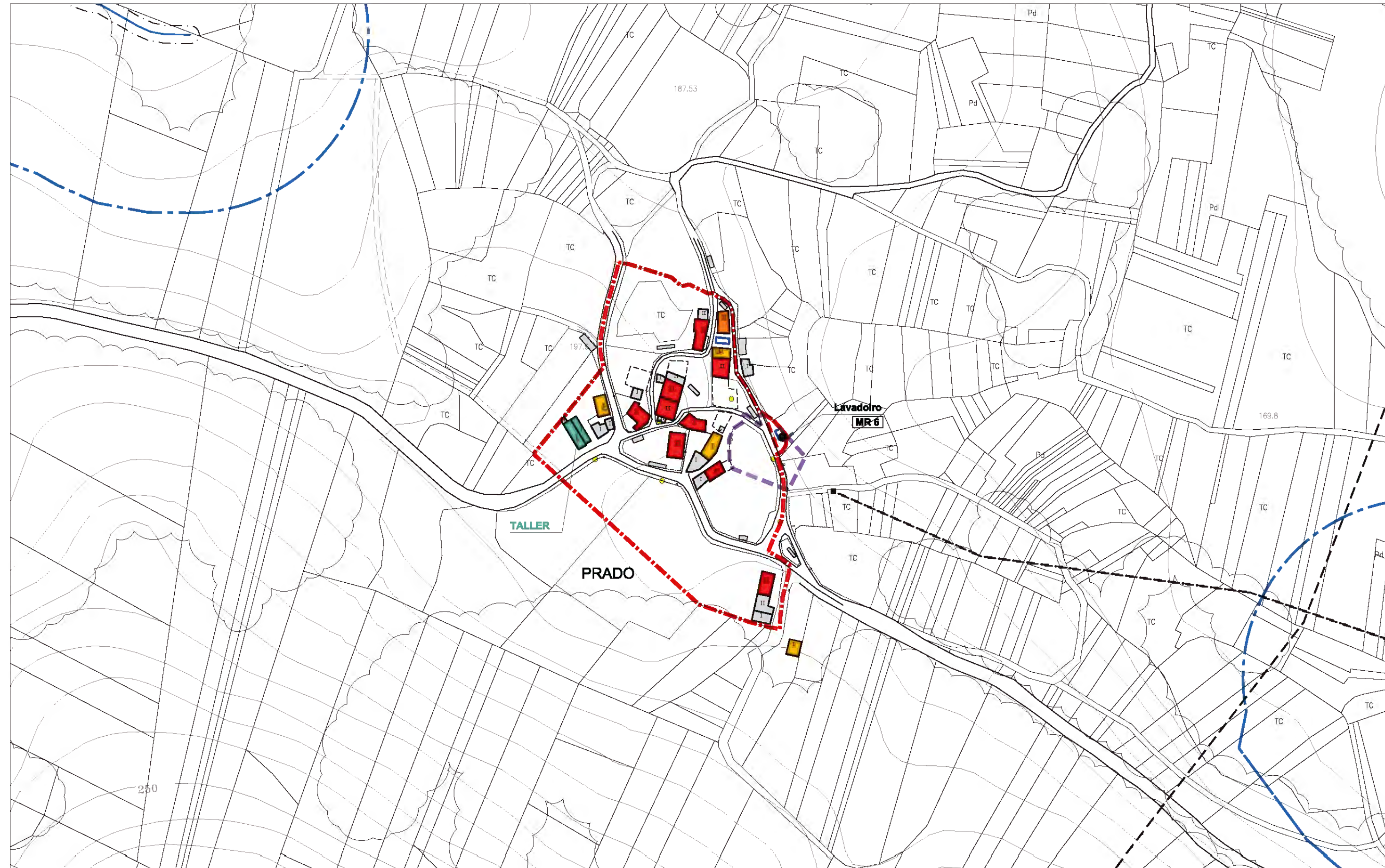
SERVIZOS E INFRAESTRUTURAS					
AUGA	SANEAMENTO	ELECTRICIDADE	ALUMEADO	TELÉFONO	RESIDUOS
NON	NON	Si	Si	Si	Si

SISTEMA VIARIO				
SISTEMA	NOME	TIPO	PAVIMENTO	ESTADO
S.L.	M-14	TIPO III-B	REGO ASFÁLTICO	BO
S.L.		TIPO III	FORMIGÓN	BO
S.L.		TIPO III	TERRA	MALO

DOTACIÓNS EXISTENTES							
SIST.	ZONAS VERDES	SUP.m ²	SIST.	TIPO	EQUIPAMENTO	TIT.	SUP.m ²

CATÁLOGO
<ul style="list-style-type: none"> • MR 6: Lavadoiro • • • • • • • • • • •

OBSERVACIÓNS
<ul style="list-style-type: none"> • Hai un taller. • • • • • • •



NÚCLEO: PRADO	PARROQUIA: Morquintán
	INFORMACIÓN
	PLANO 1/2.000 : 3.7.3



ESCALA: 1/8000 FOTO 2003

LEENDA			
XACEMENTOS ARQUEOLÓXICOS ÁREA DE PROTECCIÓN INTEGRAL ÁREA DE CAUTELA	EQUIPAMENTO SISTEMA XERAL SISTEMA LOCAL TIPOS CE CEMITERIO CU CULTURAL DE DEPOSITIVO ED DOCENTE RE RELIXIOSO SM SERVIZOS MÚLTIPLES TITULARIDADE Pb PÚBLICA Pv PRIVADA ZONA VERDE SISTEMA XERAL SISTEMA LOCAL PARCELA MUNICIPAL	INFRAESTRUTURAS REDE ABASTECIMENTO REDE SANEAMENTO REDE ELÉCTRICA MEDIA TENSIÓN FONTE LAVADOIRO DEPÓSITO ETAP EDAR TRANSFORMADOR PUNTO DE LUZ MUÍÑO VIARIO SISTEMA XERAL SISTEMA LOCAL PAVIMENTADO SISTEMA LOCAL SEN PAVIMENTAR	DELIMITACIÓN E AFECCIÓN NÚCLEO ORDINARIO EXPANSIÓN DE NÚCLEO LIMITE TERMO MUNICIPAL LIMITE PARROQUIAL LIÑA DE DESLINDE DO DOMINIO PÚBLICO MARÍTIMO- TERRESTRE LIÑA DO LIMITE INTERIOR DA RIBEIRA DO MAR LIÑA DE SERVIDUME DE PROTECCIÓN DE COSTAS LIÑA DE SERVIDUME DE PROTECCIÓN DE CAUCES LIÑA DE POLICIA DE CAUCES LIÑA LIMITE DE EDIFICACIÓN LIÑA ELÉCTRICA DE MEDIA TENSIÓN
USOS EDIFICACIÓN VIVENDA EDIFICACIÓN AUXILIAR CORTE VIVENDA - CORTE OUTROS INVERNADOIRO MUÍÑA ELEMENTO CATALOGADO			

NÚCLEO : VILACHÁN	PARROQUIA:	Morquintían
	PLANO 1/ 2.000:	3.7.4
	PLANO 1/ 5.000:	2.14



DESCRICIÓN

- Núcleo disperso. Crece ó longo do viario dispoñéndose as casas perpendicularmente a este. De carácter agrícola (está rodeado de concentración parcelaria).

EVOLUCIÓN POBOACIÓN E VIVENDAS

ANO	1950	2001	EVOLUCIÓN	2011
Nº HABITANTES	75	52	-30,7 %	43
Nº VIVENDAS	22	14	-36,3 %	-

EDIFICACIÓNS

NÚCLEO	VIVENDAS 2001			GRANXAS
	TOTAL	Principais	Secundarias e baleiras	
N. ORIXINARIO				
Vilachán	14	14	0	4
TOTAL	14	14	0	4

NÚCLEO : VILACHÁN	PARROQUIA: Morquintían	
	PLANO 1/ 2.000:	3.7.4
	PLANO 1/ 5.000:	2.14

SERVIZOS E INFRAESTRUTURAS					
AUGA	SANEAMENTO	ELECTRICIDADE	ALUMEADO	TELÉFONO	RESIDUOS
Si	NON	Si	Si	Si	Si

SISTEMA VIARIO				
SISTEMA	NOME	TIPO	PAVIMENTO	ESTADO
S.L.	M-8	TIPO III-A	REGO ASFÁLTICO	BO
S.L.		TIPO III	REGO ASFÁLTICO	BO
S.L.		TIPO III	FORMIGÓN	BO
S.L.		TIPO III	TERRA	MALO

DOTACIÓNS EXISTENTES							
SIST.	ZONAS VERDES	SUP.m ²	SIST.	TIPO	EQUIPAMENTO	TIT.	SUP.m ²

CATÁLOGO
<ul style="list-style-type: none"> • • • • • • • • • • • •

OBSERVACIÓNS
<ul style="list-style-type: none"> • Núcleo xa delimitado nas normas subsidiarias • • • • • • •

NÚCLEO : VILELA DE MORQUINTIÁN	PARROQUIA:	Morquintían
	PLANO 1/ 2.000:	3.7.5
	PLANO 1/ 5.000:	2.11



DESCRICIÓN

- Núcleo disperso.

EVOLUCIÓN POBOACIÓN E VIVENDAS

ANO	1950	2001	EVOLUCIÓN	2011
Nº HABITANTES	25	22	-12,0 %	13
Nº VIVENDAS	4	4	0 %	-

EDIFICACIÓNS

NÚCLEO	VIVENDAS 2001			GRANXAS
	TOTAL	Principais	Secundarias e baleiras	
N. ORIXINARIO				
Vilela de Morquintían	4	4	0	2
TOTAL	4	4	0	2

NÚCLEO : VILELA DE MORQUINTIÁN	PARROQUIA: Morquintían	
	PLANO 1/ 2.000:	3.7.5
	PLANO 1/ 5.000:	2.11

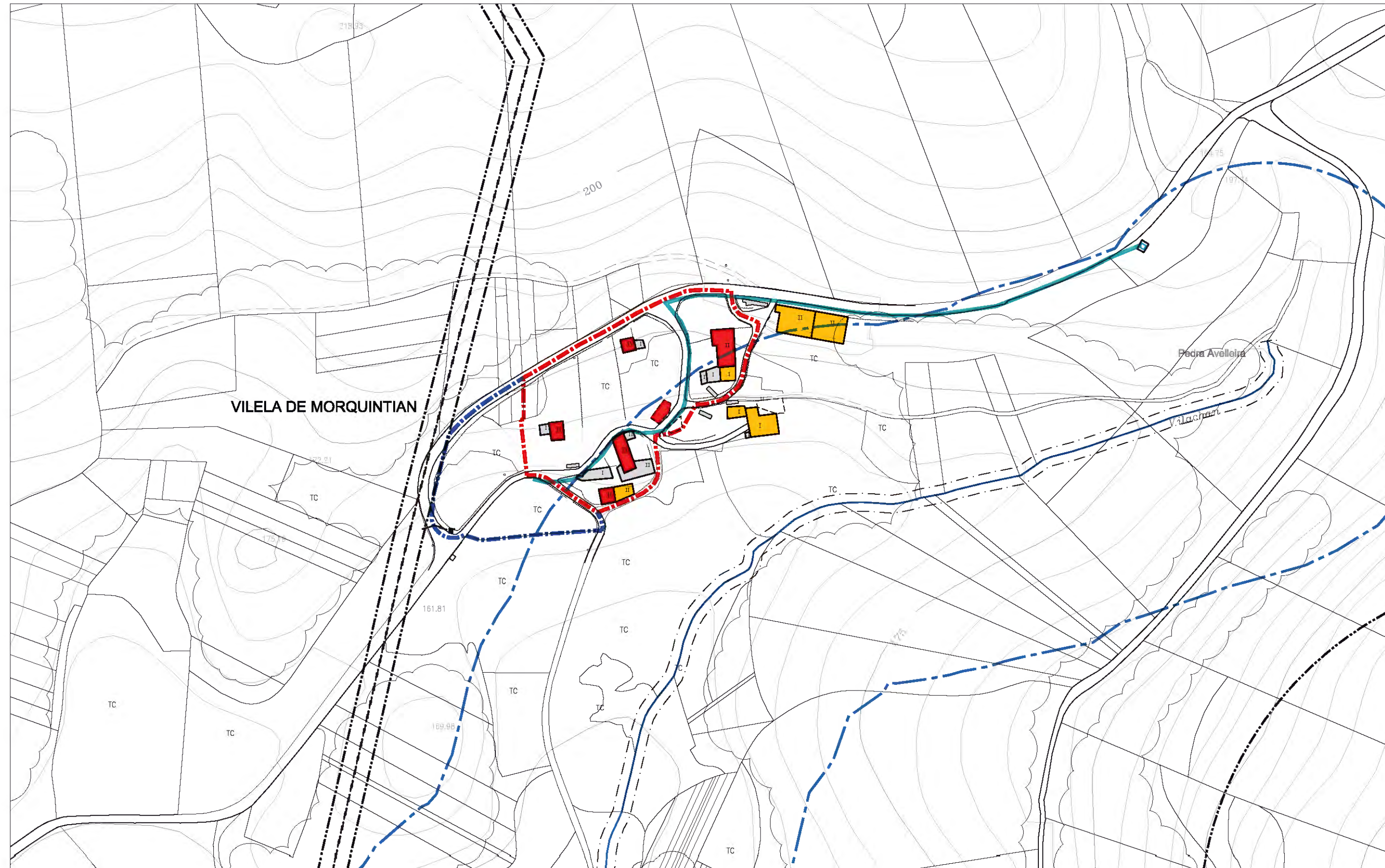
SERVIZOS E INFRAESTRUTURAS					
AUGA	SANEAMENTO	ELECTRICIDADE	ALUMEADO	TELÉFONO	RESIDUOS
Si	NON	Si	Si	Si	Si

SISTEMA VIARIO				
SISTEMA	NOME	TIPO	PAVIMENTO	ESTADO
S.L.	M-7	TIPO III-A	REGO ASFÁLTICO	BO
S.L.		TIPO III	REGO ASFÁLTICO	BO

DOTACIÓNS EXISTENTES							
SIST.	ZONAS VERDES	SUP.m ²	SIST.	TIPO	EQUIPAMENTO	TIT.	SUP.m ²

CATÁLOGO
<ul style="list-style-type: none"> • • • • • • • • • • • •

OBSERVACIÓNS
<ul style="list-style-type: none"> • • • • • • • •



NÚCLEO: VILELA DE MORQUINTIÁN	PARROQUIA: Morquintán
	INFORMACIÓN
	PLANO 1/2.000 : 3.7.5



ESCALA: 1/8000 FOTO 2003

LENDA			
XACEMENTOS ARQUEOLÓXICOS ÁREA DE PROTECCIÓN INTEGRAL ÁREA DE CAUTELA	EQUIPAMENTO SISTEMA XERAL SISTEMA LOCAL TIPOS CE CEMITERIO CU CULTURAL DE DEPOSITIVO ED DOCENTE RE RELIXOSO SM SERVIZOS MÚLTIPLES TITULARIDADE Pb PÚBLICA Pv PRIVADA ZONA VERDE SISTEMA XERAL SISTEMA LOCAL PARCELA MUNICIPAL	INFRAESTRUTURAS REDE ABASTECIMENTO REDE SANEAMENTO REDE ELÉCTRICA MEDIA TENSÓN ● FONTE ● LAVADOREIRO □ DEPÓSITO ▲ ETAP ■ EDAR ● TRANSFORMADOR ● PUNTO DE LUZ ● MUÍÑO VIARIO SISTEMA XERAL SISTEMA LOCAL PAVIMENTADO SISTEMA LOCAL SEN PAVIMENTAR	DELIMITACIÓN E AFECCIÓN NÚCLEO ORDINARIO EXPANSIÓN DE NÚCLEO LIMITE TERMO MUNICIPAL LIMITE PARROQUIAL LIÑA DE DESLINDE DO DOMINIO PÚBLICO MARÍTIMO- TERRESTRE LIÑA DO LIMITE INTERIOR DA RIBEIRA DO MAR LIÑA DE SERVIDUME DE PROTECCIÓN DE COSTAS LIÑA DE SERVIDUME DE PROTECCIÓN DE CAUCES LIÑA DE POLICIA DE CAUCES LIÑA LIMITE DE EDIFICACIÓN LIÑA ELÉCTRICA DE MEDIA TENSÓN
USOS EDIFICACIÓN VIVENDA EDIFICACIÓN AUXILIAR CORTE VIVENDA - CORTE OUTROS INVERNADERO MUÍÑA ELEMENTO CATALOGADO			

NÚCLEO : WISEO	PARROQUIA: Morquintían	
	PLANO 1/ 2.000:	3.7.6
	PLANO 1/ 5.000:	2.10 / 2.14



DESCRIPCIÓN
<ul style="list-style-type: none"> • Núcleo disperso. De carácter agrícola e gandeiro. Ten os característicos peches de pedra altos.

EVOLUCIÓN POBOACIÓN E VIVENDAS				
ANO	1950	2001	EVOLUCIÓN	2011
Nº HABITANTES	113	80	-29,2 %	66
Nº VIVENDAS	30	22	-26,6 %	-

EDIFICACIÓNS				
NÚCLEO	VIVENDAS 2001			GRANXAS
	TOTAL	Principais	Secundarias e baleiras	
N. ORIXINARIO				
Viseo	22	21	1	7
TOTAL	22	21	1	7

NÚCLEO : WISEO	PARROQUIA: Morquintían	
	PLANO 1/ 2.000:	3.7.6
	PLANO 1/ 5.000:	2.10 / 2.14

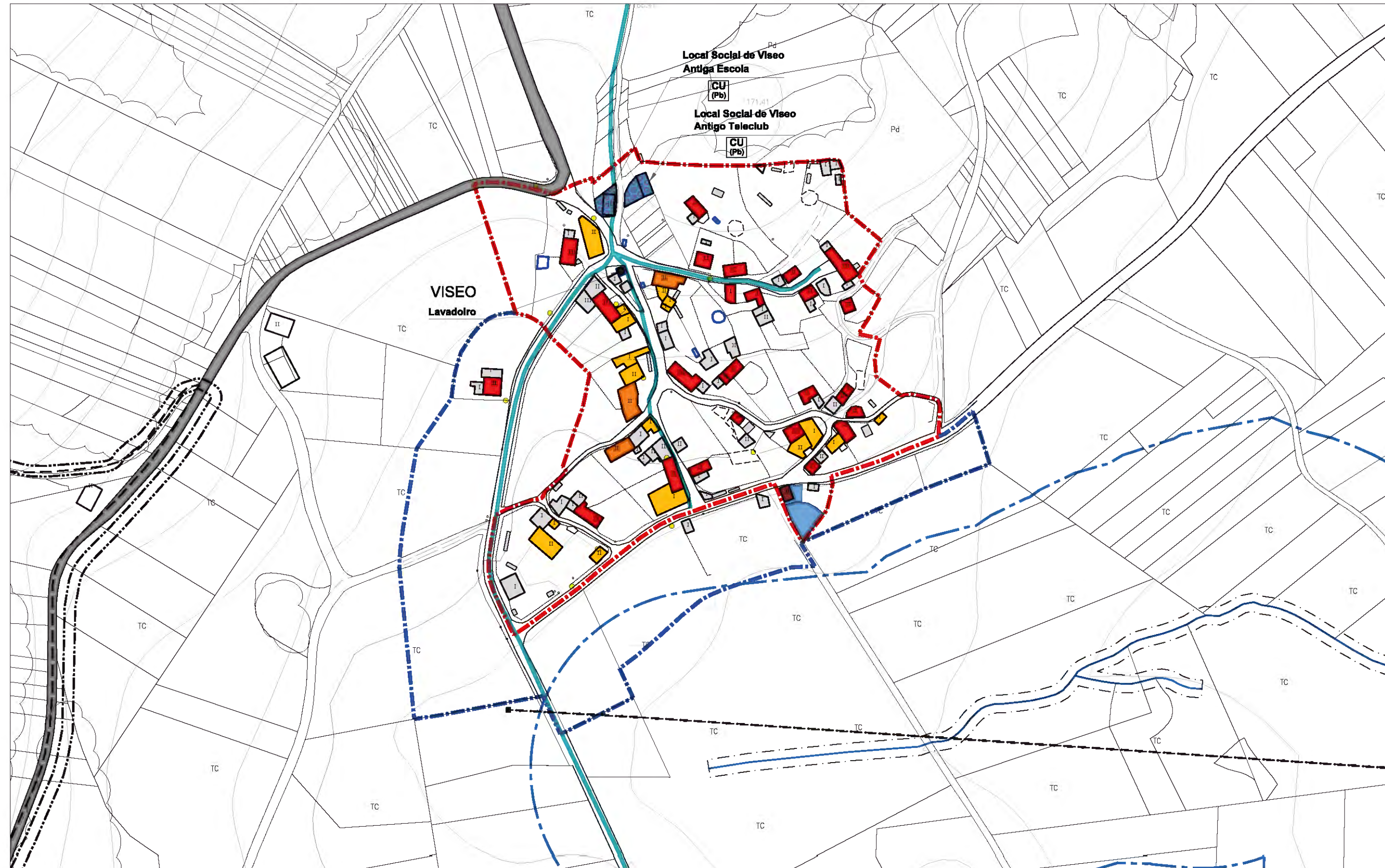
SERVIZOS E INFRAESTRUTURAS					
AUGA	SANEAMENTO	ELECTRICIDADE	ALUMEADO	TELÉFONO	RESIDUOS
Si	NON	Si	Si	Si	Si

SISTEMA VIARIO				
SISTEMA	NOME	TIPO	PAVIMENTO	ESTADO
S.X.	CP-5201	TIPO II	REGO ASFÁLTICO	BO
S.L.	M-7 / M-8	TIPO III-A	REGO ASFÁLTICO	BO
S.L.		TIPO III	FORMIGÓN	BO
S.L.		TIPO III	TERRA	MALO

DOTACIÓNS EXISTENTES							
SIST.	ZONAS VERDES	SUP.m ²	SIST.	TIPO	EQUIPAMENTO	TIT.	SUP.m ²
			S.L.	CU	Local social (antiga escola)	Pb	160
			S.L.	CU	Local social (antigo teleclub)	Pb	176

CATÁLOGO
<ul style="list-style-type: none"> • • • • • • • • • • • • • •

OBSERVACIÓNS
<ul style="list-style-type: none"> • Núcleo xa delimitado nas normas subsidiarias • • • • • • • •



NÚCLEO: WISEO	PARROQUIA: Morquintán
	INFORMACIÓN
	PLANO 1/2.000 : 3.7.6



ESCALA: 1/8000 FOTO 2003

LENDA			
XACEMENTOS ARQUEOLÓXICOS	EQUIPAMENTO	INFRAESTRUTURAS	DELIMITACIÓN E AFECCIÓN
<ul style="list-style-type: none"> ÁREA DE PROTECCIÓN INTEGRAL ÁREA DE CAUTELA 	<ul style="list-style-type: none"> SISTEMA XERAL SISTEMA LOCAL 	<ul style="list-style-type: none"> REDE ABASTECIMENTO REDE SANEAMENTO REDE ELÉCTRICA MEDIA TENSÓN FONTE LAVADOIRO DEPÓSITO ETAP EDAR TRANSFORMADOR PUNTO DE LUZ MUÍÑO 	<ul style="list-style-type: none"> NÚCLEO ORDINARIO EXPANSIÓN DE NÚCLEO LÍMITE TERMO MUNICIPAL LÍMITE PARROQUIAL LÍÑA DE DESLINDE DO DOMINIO PÚBLICO MARÍTIMO- TERRESTRE LÍÑA DO LÍMITE INTERIOR DA RIBEIRA DO MAR LÍÑA DE SERVIZOS DE PROTECCIÓN DE COSTAS LÍÑA DE SERVIZOS DE PROTECCIÓN DE CAUCES LÍÑA DE POLICIA DE CAUCES LÍÑA LÍMITE DE EDIFICACIÓN LÍÑA ELÉCTRICA DE MEDIA TENSÓN
USOS EDIFICACIÓN	TÍTULARIDADE	VIARIO	
<ul style="list-style-type: none"> VIVENDA EDIFICACIÓN AUXILIAR CORTE VIVENDA - CORTE OUTROS INVERNADOIRO MUÍÑA ELEMENTO CATALOGADO 	<ul style="list-style-type: none"> CE CEMITERIO CU CULTURAL DE DEPOSITIVO ED DOCENTE RE RELIXIOSO SM SERVIZOS MÚLTIPLES Pb PÚBLICA Pv PRIVADA 	<ul style="list-style-type: none"> SISTEMA XERAL SISTEMA LOCAL PAVIMENTADO SISTEMA LOCAL SEN PAVIMENTAR 	
	ZONA VERDE		
	<ul style="list-style-type: none"> SISTEMA XERAL SISTEMA LOCAL PARCELA MUNICIPAL 		

NÚCLEO : NEMIÑA	PARROQUIA:	Nemiña
	PLANO 1/ 2.000:	3.8.1
	PLANO 1/ 5.000:	2.17



DESCRICIÓN

- Núcleo disperso. Ten dúas partes claramente identificables: o núcleo orixinario que crece entorno á igrexa e as novas edificacións que se agrupan arredor da estrada.

EVOLUCIÓN POBOACIÓN E VIVENDAS

ANO	1950	2001	EVOLUCIÓN	2011
Nº HABITANTES	71	60	-15,5%	49
Nº VIVENDAS	17	16	-5,8 %	-

EDIFICACIÓNS

NÚCLEO	VIVENDAS 2001			GRANXAS
	TOTAL	Principais	Secundarias e baleiras	
N. ORIXINARIO				
Nemiña	16	16	0	5
TOTAL	16	16	0	5

NÚCLEO : NEMIÑA	PARROQUIA: Nemiña	
	PLANO 1/ 2.000:	3.8.1
	PLANO 1/ 5.000:	2.17

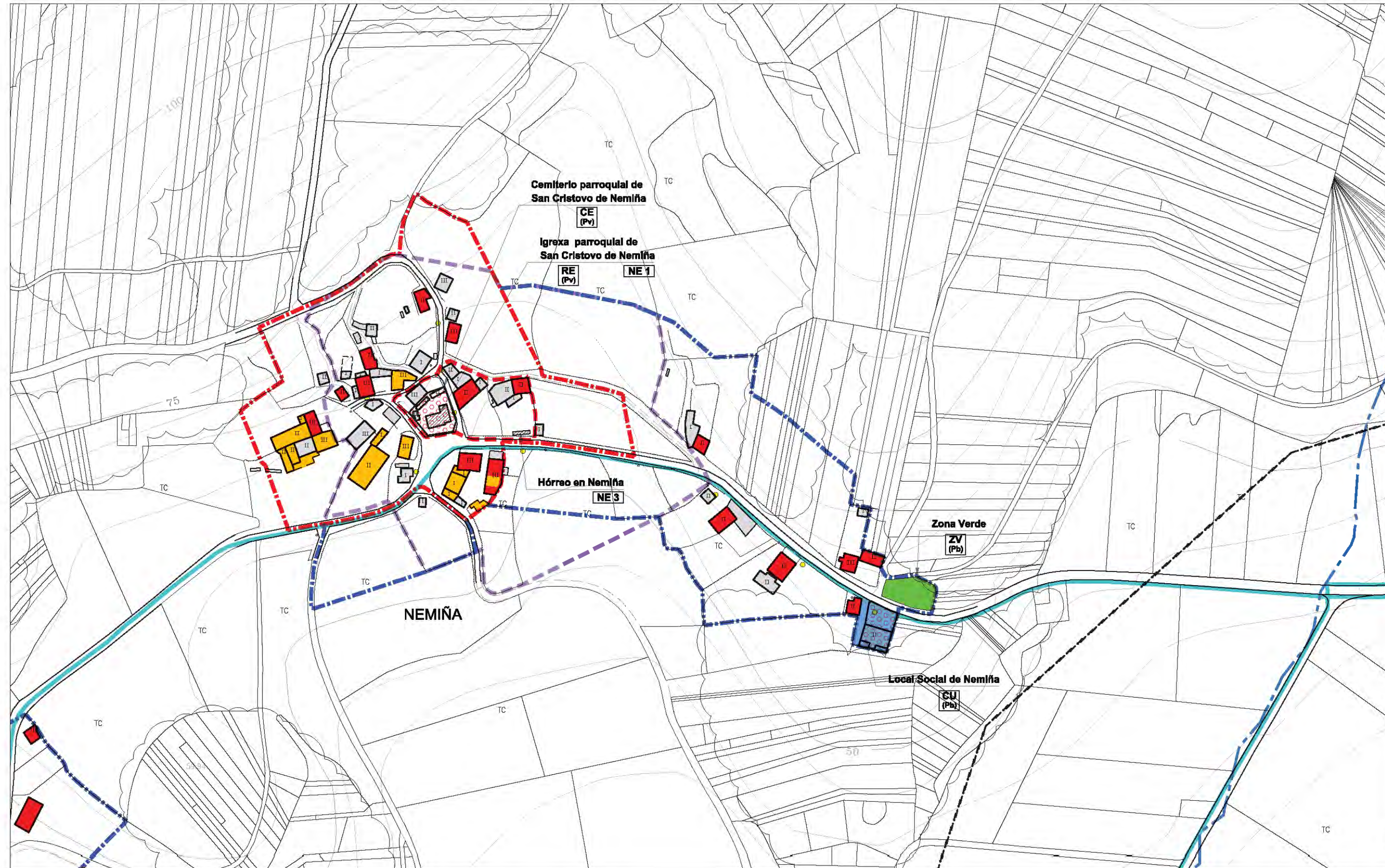
SERVIZOS E INFRAESTRUTURAS					
AUGA	SANEAMENTO	ELECTRICIDADE	ALUMEADO	TELÉFONO	RESIDUOS
Si	NON	Si	Si	Si	Si

SISTEMA VIARIO				
SISTEMA	NOME	TIPO	PAVIMENTO	ESTADO
S.L.		TIPO III	REGO ASFÁLTICO	BO
S.L.		TIPO III	FORMIGÓN	BO
S.L.		TIPO III	TERRA	MALO

DOTACIÓNS EXISTENTES							
SIST.	ZONAS VERDES	SUP.m ²	SIST.	TIPO	EQUIPAMENTO	TIT.	SUP.m ²
S.L.	Zona verde	421	S.L.	RE	Igrexa parroquial S. Cristovo	Pv	107
			S.L.	CE	Cemiterio parroquial	Pv	354
			S.L.	CU	Local social (antiga escola)	Pb	397

CATÁLOGO
<ul style="list-style-type: none"> • NE 1: Igrexa parroquial de San Cristovo • NE 3: Hórreo • • • • • • • • • •

OBSERVACIÓNS
<ul style="list-style-type: none"> • Núcleo xa delimitado nas normas subsidiarias • • • • • • • •



NÚCLEO: NEMIÑA	PARROQUIA:	Nemiña
	INFORMACIÓN	
	PLANO 1/2.000 :	3.8.1



ESCALA: 1/8000 FOTO 2003

LEENDA			
XACEMENTOS ARQUEOLÓXICOS	EQUIPAMENTO	INFRAESTRUTURAS	DELIMITACIÓN E AFECCIÓN
<ul style="list-style-type: none"> ÁREA DE PROTECCIÓN INTEGRAL ÁREA DE CAUTELA 	<ul style="list-style-type: none"> SISTEMA XERAL SISTEMA LOCAL 	<ul style="list-style-type: none"> REDE ABASTECIMENTO REDE SANEAMENTO REDE ELÉCTRICA MEDIA TENSIÓN FONTE LAVADOREIRO DEPÓSITO ETAP EDAR TRANSFORMADOR PUNTO DE LUZ MUÍÑO 	<ul style="list-style-type: none"> NÚCLEO ORDINARIO EXPANSIÓN DE NÚCLEO LÍMITE TERMO MUNICIPAL LÍMITE PARROQUIAL LÍÑA DE DESLINDE DO DOMINIO PÚBLICO MARÍTIMO- TERRESTRE LÍÑA DO LÍMITE INTERIOR DA RIBEIRA DO MAR LÍÑA DE SERVIDUME DE PROTECCIÓN DE COSTAS LÍÑA DE SERVIDUME DE PROTECCIÓN DE CAUCES LÍÑA DE POLICIA DE CAUCES LÍÑA LÍMITE DE EDIFICACIÓN LÍÑA ELÉCTRICA DE MEDIA TENSIÓN
USOS EDIFICACIÓN	TÍTULARIDADE	VIARIO	
<ul style="list-style-type: none"> VIVENDA EDIFICACIÓN AUXILIAR CORTE VIVENDA - CORTE OUTROS INVERNADOREIRO MUÍÑA ELEMENTO CATALOGADO 	<ul style="list-style-type: none"> CE CEMITERIO CU CULTURAL DE DEPOSITIVO ED DOCENTE RE RELIXIOSO SM SERVIZOS MÚLTIPLES Pb PÚBLICA Pv PRIVADA 	<ul style="list-style-type: none"> SISTEMA XERAL SISTEMA LOCAL PAVIMENTADO SISTEMA LOCAL SEN PAVIMENTAR 	
	ZONA VERDE		
	<ul style="list-style-type: none"> SISTEMA XERAL SISTEMA LOCAL PARCELA MUNICIPAL 		

NÚCLEO : QUEIROSO	PARROQUIA:	Nemiña
	PLANO 1/ 2.000:	3.8.2
	PLANO 1/ 5.000:	2.14



DESCRIPCIÓN

- Núcleo disperso e lineal que se a topa a carón dun castor da Idade de Ferro.

EVOLUCIÓN POBOACIÓN E VIVENDAS

ANO	1950	2001	EVOLUCIÓN	2011
Nº HABITANTES	35	7	-80,0 %	10
Nº VIVENDAS	8	4	-50,0 %	-

EDIFICACIÓNS

NÚCLEO	VIVENDAS 2001			GRANXAS
	TOTAL	Principais	Secundarias e baleiras	
N. ORIXINARIO				
Queiroso	4	4	0	1
TOTAL	4	4	0	1

NÚCLEO : QUEIROSO	PARROQUIA: Nemiña	
	PLANO 1/ 2.000:	3.8.2
	PLANO 1/ 5.000:	2.14

SERVIZOS E INFRAESTRUTURAS					
AUGA	SANEAMENTO	ELECTRICIDADE	ALUMEADO	TELÉFONO	RESIDUOS
Si	NON	Si	Si	Si	Si

SISTEMA VIARIO				
SISTEMA	NOME	TIPO	PAVIMENTO	ESTADO
S.L.		TIPO III	REGO ASFÁLTICO	BO
S.L.		TIPO III	FORMIGÓN	BO
S.L.		TIPO III	TERRA	MALO

DOTACIÓNS EXISTENTES							
SIST.	ZONAS VERDES	SUP.m ²	SIST.	TIPO	EQUIPAMENTO	TIT.	SUP.m ²

CATÁLOGO
<ul style="list-style-type: none"> • • • • • • • • • • • •

OBSERVACIÓNS
<ul style="list-style-type: none"> • • • • • • • •

NÚCLEO : TALÓN	PARROQUIA: Nemiña	
	PLANO 1/ 2.000:	3.8.3
	PLANO 1/ 5.000:	2.17



DESCRICIÓN

- Núcleo semidenso. Atópase entre o monte e as terras de cultivo que son de concentración parcelaria.

EVOLUCIÓN POBOACIÓN E VIVENDAS

ANO	1950	2001	EVOLUCIÓN	2011
Nº HABITANTES	59	42	-28,8 %	34
Nº VIVENDAS	11	11	0 %	-

EDIFICACIÓNS

NÚCLEO	VIVENDAS 2001			GRANXAS
	TOTAL	Principais	Secundarias e baleiras	
N. ORIXINARIO				
Talón	11	11	0	2
TOTAL	11	11	0	2

NÚCLEO : TALÓN	PARROQUIA: Nemiña	
	PLANO 1/ 2.000:	3.8.3
	PLANO 1/ 5.000:	2.17

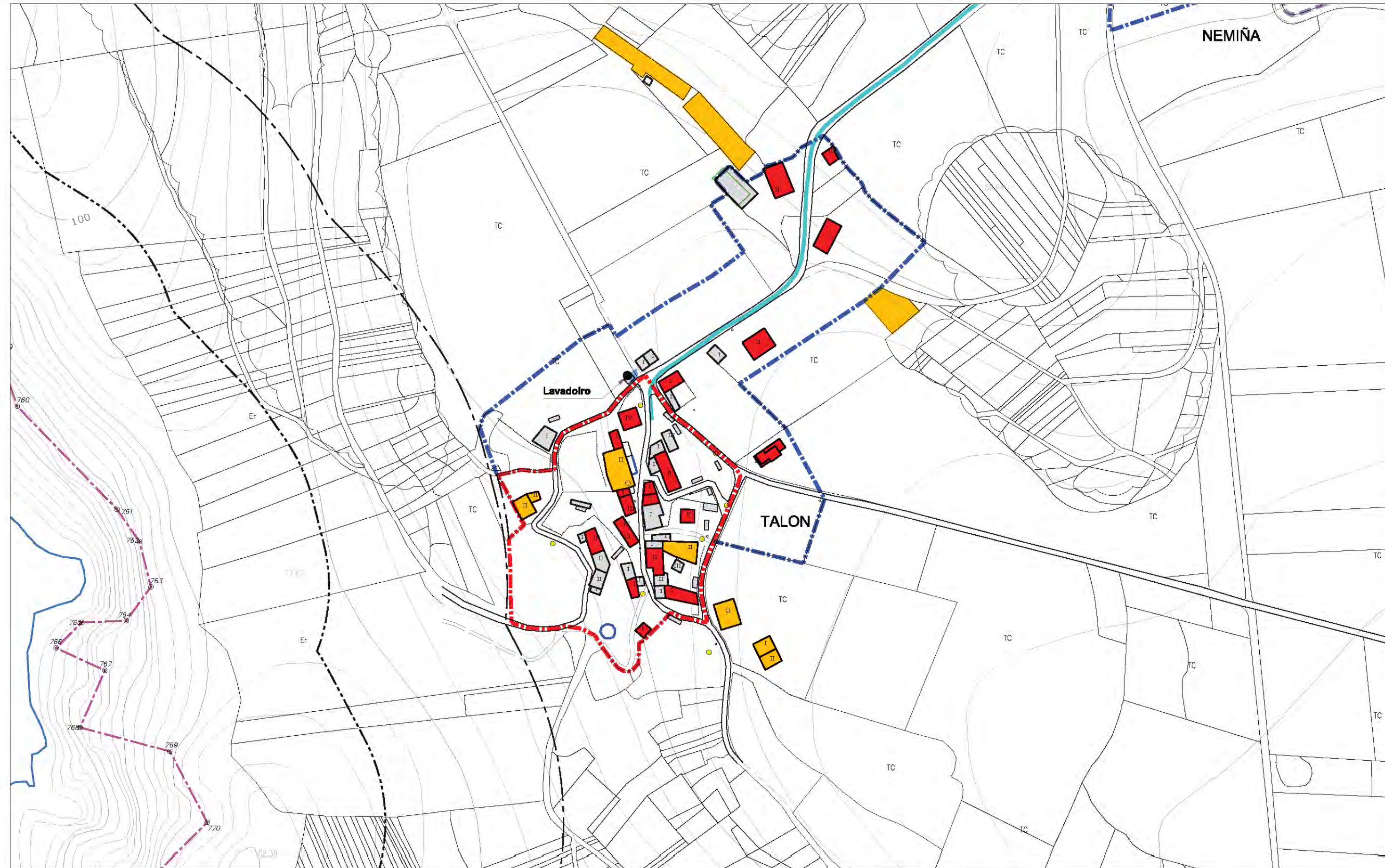
SERVIZOS E INFRAESTRUTURAS					
AUGA	SANEAMENTO	ELECTRICIDADE	ALUMEADO	TELÉFONO	RESIDUOS
Si	NON	Si	Si	Si	Si

SISTEMA VIARIO				
SISTEMA	NOME	TIPO	PAVIMENTO	ESTADO
S.L.		TIPO III	REGO ASFÁLTICO	BO
S.L.		TIPO III	FORMIGÓN	BO
S.L.		TIPO III	TERRA	MALO

DOTACIÓNS EXISTENTES							
SIST.	ZONAS VERDES	SUP.m ²	SIST.	TIPO	EQUIPAMENTO	TIT.	SUP.m ²

CATÁLOGO
<ul style="list-style-type: none"> • • • • • • • • • • • • • •

OBSERVACIÓNS
<ul style="list-style-type: none"> • Núcleo xa delimitado nas normas subsidiarias • • • • • • • •



NÚCLEO: TALÓN	PARROQUIA: Nemiña
	INFORMACIÓN
	PLANO 1/2.000 : 3.8.3



ESCALA: 1/8000 FOTO 2003

LEENDA			
XACEMENTOS ARQUEOLÓXICOS	EQUIPAMENTO	INFRAESTRUTURAS	DELIMITACIÓN E AFECCIÓN
<ul style="list-style-type: none"> ÁREA DE PROTECCIÓN INTEGRAL ÁREA DE CAUTELA 	<ul style="list-style-type: none"> SISTEMA XERAL SISTEMA LOCAL 	<ul style="list-style-type: none"> REDE ABASTECIMENTO REDE SANEAMENTO REDE ELÉCTRICA MEDIA TENSIÓN FONTE LAVADOIRO DEPÓSITO ETAP EDAR TRANSFORMADOR PUNTO DE LUZ MUÍÑO 	<ul style="list-style-type: none"> NÚCLEO ORIXINARIO EXPANSIÓN DE NÚCLEO LÍMITE TERMO MUNICIPAL LÍMITE PARROQUIAL LÍÑA DE DESLINDE DO DOMINIO PÚBLICO MARÍTIMO- TERRESTRE LÍÑA DO LÍMITE INTERIOR DA RIBEIRA DO MAR LÍÑA DE SERVIDUME DE PROTECCIÓN DE COSTAS LÍÑA DE SERVIDUME DE PROTECCIÓN DE CAUCES LÍÑA DE POLICIA DE CAUCES LÍÑA LÍMITE DE EDIFICACIÓN LÍÑA ELÉCTRICA DE MEDIA TENSIÓN
USOS EDIFICACIÓN	TÍTULARIDADE	VIARIO	
<ul style="list-style-type: none"> VIVENDA EDIFICACIÓN AUXILIAR CORTE VIVENDA - CORTE OUTROS INVERNADORE MUÍÑA ELEMENTO CATALOGADO 	<ul style="list-style-type: none"> Pb PÚBLICA Pv PRIVADA 	<ul style="list-style-type: none"> SISTEMA XERAL SISTEMA LOCAL PAVIMENTADO SISTEMA LOCAL SEN PAVIMENTAR 	
	ZONA VERDE		
	<ul style="list-style-type: none"> SISTEMA XERAL SISTEMA LOCAL 		
	PARCELA MUNICIPAL		

NÚCLEO : VILELA DE NEMIÑA	PARROQUIA:	Nemiña
	PLANO 1/ 2.000:	3.8.4
	PLANO 1/ 5.000:	2.17



DESCRICIÓN

- Núcleo semidenso. As edificacións dispóñense paralelas á pendente adaptándose á topografía por atoparse na ladeira dun monte.

EVOLUCIÓN POBOACIÓN E VIVENDAS

ANO	1950	2001	EVOLUCIÓN	2011
Nº HABITANTES	62	36	-41,9 %	31
Nº VIVENDAS	15	8	-46,6 %	-

EDIFICACIÓNS

NÚCLEO	VIVENDAS 2001			GRANXAS
	TOTAL	Principais	Secundarias e baleiras	
N. ORIXINARIO				
Vilela de Nemiña	8	8	0	2
TOTAL	8	8	0	2

NÚCLEO : VILELA DE NEMIÑA	PARROQUIA: Nemiña	
	PLANO 1/ 2.000:	3.8.4
	PLANO 1/ 5.000:	2.17

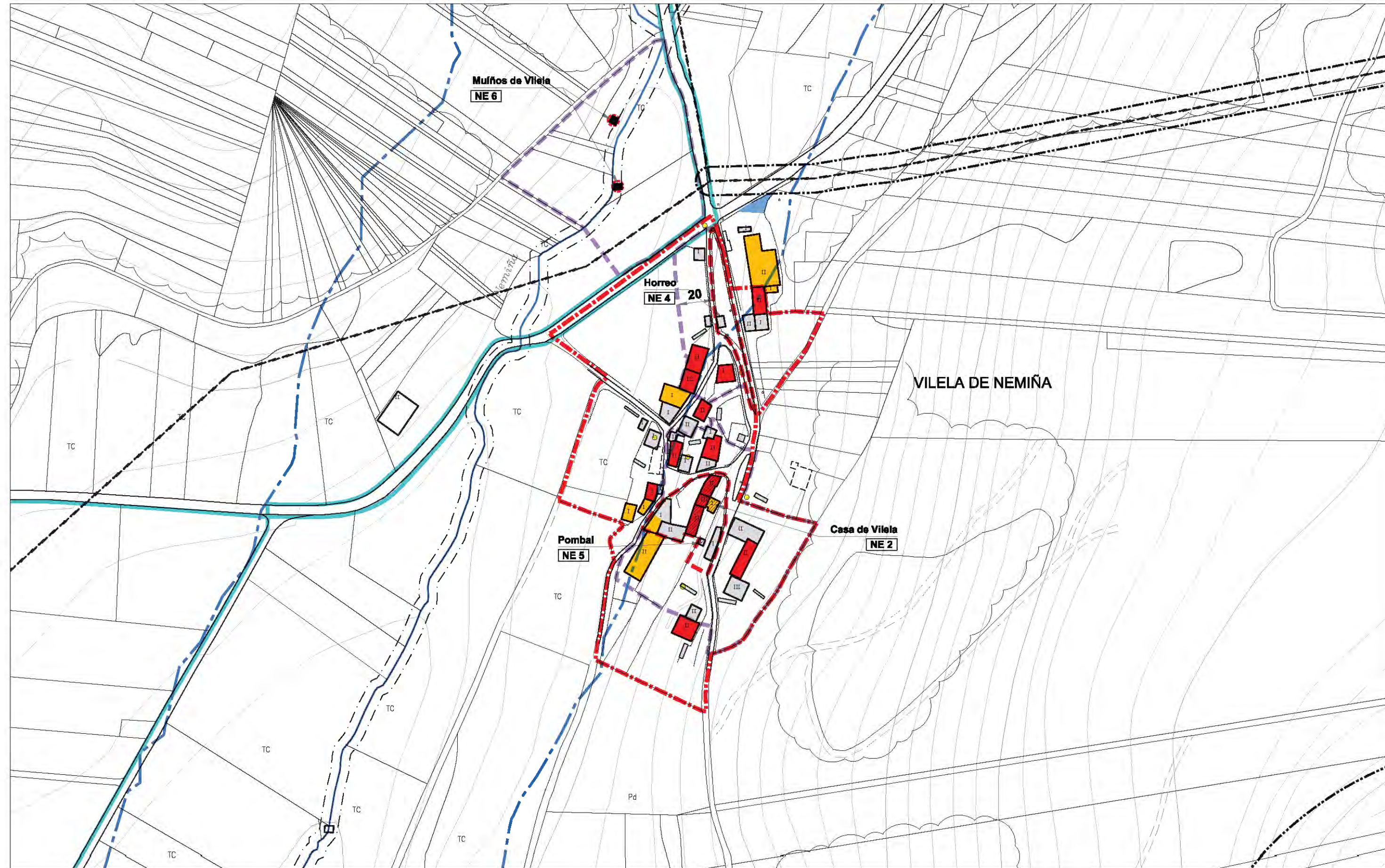
SERVIZOS E INFRAESTRUTURAS					
AUGA	SANEAMENTO	ELECTRICIDADE	ALUMEADO	TELÉFONO	RESIDUOS
Si	NON	Si	Si	Si	Si

SISTEMA VIARIO				
SISTEMA	NOME	TIPO	PAVIMENTO	ESTADO
S.L.		TIPO III	REGO ASFÁLTICO	BO
S.L.		TIPO III	FORMIGÓN	BO
S.L.		TIPO III	TERRA	MALO

DOTACIÓNS EXISTENTES							
SIST.	ZONAS VERDES	SUP.m ²	SIST.	TIPO	EQUIPAMENTO	TIT.	SUP.m ²

CATÁLOGO
<ul style="list-style-type: none"> • NE 2: Casa de Vilela • NE 4: Hórreo • NE 5: Pombal de casa de Vilela • • • • • • • •

OBSERVACIÓNS
<ul style="list-style-type: none"> • Núcleo xa delimitado nas normas subsidiarias • • • • • • •



NÚCLEO:	PARROQUIA:	Nemiña
VILELA DE NEMIÑA		
INFORMACIÓN		
PLANO 1/2.000 :		3.8.4



ESCALA: 1/8000 FOTO 2003

LENDA			
XACEMENTOS ARQUEOLÓXICOS	EQUIPAMENTO	INFRAESTRUTURAS	DELIMITACIÓN E AFECCIÓN
<ul style="list-style-type: none"> ÁREA DE PROTECCIÓN INTEGRAL ÁREA DE CAUTELA 	<ul style="list-style-type: none"> SISTEMA XERAL SISTEMA LOCAL 	<ul style="list-style-type: none"> REDE ABASTECIMENTO REDE SANEAMENTO REDE ELÉCTRICA MEDIA TENSÓN FONTE LAVADOREIRO DEPÓSITO ETAP EDAR TRANSFORMADOR PUNTO DE LUZ MUÍÑO 	<ul style="list-style-type: none"> NÚCLEO ORDINARIO EXPANSIÓN DE NÚCLEO LÍMITE TERMO MUNICIPAL LÍMITE PARROQUIAL LÍÑA DE DESLINDE DO DOMINIO PÚBLICO MARÍTIMO- TERRESTRE LÍÑA DO LÍMITE INTERIOR DA RIBEIRA DO MAR LÍÑA DE SERVIDUME DE PROTECCIÓN DE COSTAS LÍÑA DE SERVIDUME DE PROTECCIÓN DE CAUCE LÍÑA DE POLICIA DE CAUCE LÍÑA LÍMITE DE EDIFICACIÓN LÍÑA ELÉCTRICA DE MEDIA TENSÓN
USOS EDIFICACIÓN	TÍTULARIDADE	VIARIO	
<ul style="list-style-type: none"> VIVENDA EDIFICACIÓN AUXILIAR CORTE VIVENDA - CORTE OUTROS INVERNADOREIRO MUÍÑA 	<ul style="list-style-type: none"> CE CEMITERIO CU CULTURAL DE DEPORTIVO ED DOCENTE RE RELIXIOSO SM SERVIZOS MÚLTIPLES Pb PÚBLICA Pv PRIVADA 	<ul style="list-style-type: none"> SISTEMA XERAL SISTEMA LOCAL PAVIMENTADO SISTEMA LOCAL SEN PAVIMENTAR 	
ELEMENTO CATALOGADO	ZONA VERDE		
	<ul style="list-style-type: none"> SISTEMA XERAL SISTEMA LOCAL 		
	PARCELA MUNICIPAL		

NÚCLEO : ON, A	PARROQUIA:	O
	PLANO 1/ 2.000:	3.9.1
	PLANO 1/ 5.000:	2.3



DESCRICIÓN

- Núcleo de carácter agrícola localizado xeográficamente sobre un outeiro onde só as construcións tradicionais xunto coa súa igrexa teñen gran valor arquitectónico.

EVOLUCIÓN POBOACIÓN E VIVENDAS

ANO	1950	2001	EVOLUCIÓN	2011
Nº HABITANTES	78	37	-52,6 %	38
Nº VIVENDAS	19	16	-15,7 %	-

EDIFICACIÓNS

NÚCLEO	VIVENDAS 2001			GRANXAS
	TOTAL	Principais	Secundarias e baleiras	
N. ORIXINARIO				
On, A	16	16	0	5
TOTAL	16	16	0	7

NÚCLEO : ON, A	PARROQUIA: O	
	PLANO 1/ 2.000:	3.9.1
	PLANO 1/ 5.000:	2.3

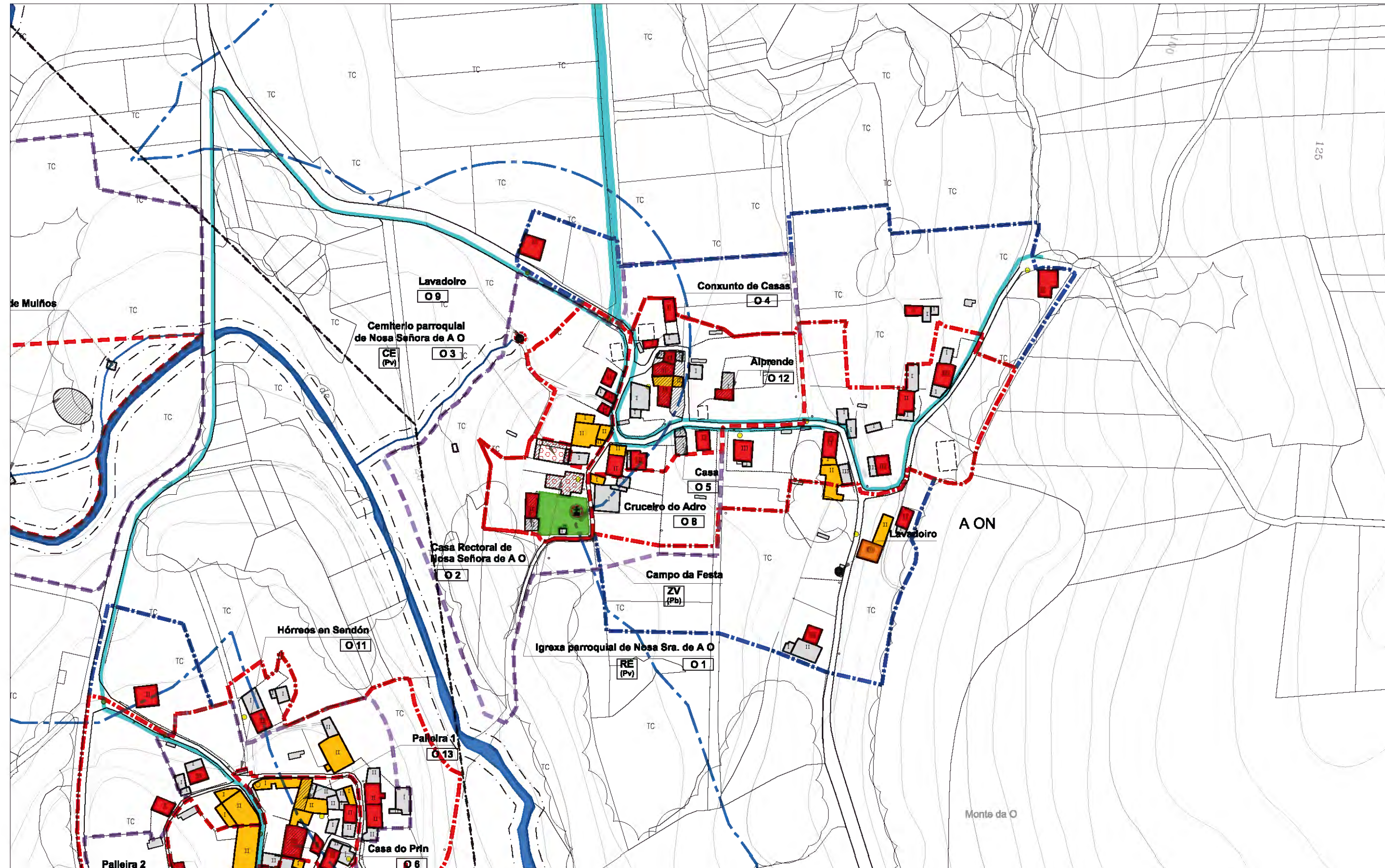
SERVIZOS E INFRAESTRUTURAS					
AUGA	SANEAMENTO	ELECTRICIDADE	ALUMEADO	TELÉFONO	RESIDUOS
Si	NON	Si	Si	Si	Si

SISTEMA VIARIO				
SISTEMA	NOME	TIPO	PAVIMENTO	ESTADO
S.L.	D-4-1	TIPO III-B	REGO ASF. / FORM.	BO
S.L.		TIPO III	FORMIGÓN	BO
S.L.		TIPO III	TERRA	MALO

DOTACIÓNS EXISTENTES							
SIST.	ZONAS VERDES	SUP.m ²	SIST.	TIPO	EQUIPAMENTO	TIT.	SUP.m ²
S.L.	Campo da festa	607	S.L.	RE	Igrexa parroquial de Nosa Señora da O	Pv	203
			S.L.	CE	Cemiterio parroquial	Pv	220

CATÁLOGO
<ul style="list-style-type: none"> • O 1: Igrexa parroquial de Nosa Señora da O • O 2: Casa rectoral de Nosa Señora da O • O 3: Cemiterio de Nosa Señora da O • O 4: Conxunto de casas • O 5: Casa • O 8: Cruceiro do adro • O 9: Lavadoiro • O 10: Lavadoiro • O 12: Alpendre • •

OBSERVACIÓNS
<ul style="list-style-type: none"> • Núcleo xa delimitado nas normas subsidiarias • • • • • • •



NÚCLEO:	PARROQUIA:	O
A ON		
INFORMACIÓN		
PLANO 1/2.000 :	3.9.1	



ESCALA: 1/8000 FOTO 2003

LEENDA			
XACEMENTOS ARQUEOLÓXICOS	EQUIPAMENTO	INFRAESTRUTURAS	DELIMITACIÓN E AFECCIÓN
<ul style="list-style-type: none"> ÁREA DE PROTECCIÓN INTEGRAL ÁREA DE CAUTELA 	<ul style="list-style-type: none"> SISTEMA XERAL SISTEMA LOCAL 	<ul style="list-style-type: none"> REDE ABASTECIMENTO REDE SANEAMENTO REDE ELÉCTRICA MEDIA TENSÓN FONTE LAVADOIRO DEPÓSITO ETAP EDAR TRANSFORMADOR PUNTO DE LUZ MUÍÑO 	<ul style="list-style-type: none"> NÚCLEO ORDINARIO EXPANSIÓN DE NÚCLEO LÍMITE TERMO MUNICIPAL LÍMITE PARROQUIAL LÍÑA DE DESLINDE DO DOMINIO PÚBLICO MARÍTIMO- TERRESTRE LÍÑA DO LÍMITE INTERIOR DA RIBEIRA DO MAR LÍÑA DE SERVIDUME DE PROTECCIÓN DE COSTAS LÍÑA DE SERVIDUME DE PROTECCIÓN DE CALIZES LÍÑA DE POLICIA DE CALIZES LÍÑA LÍMITE DE EDIFICACIÓN LÍÑA ELÉCTRICA DE MEDIA TENSÓN
USOS EDIFICACIÓN	TIPOS		
<ul style="list-style-type: none"> VIVENDA EDIFICACIÓN AUXILIAR CORTE VIVENDA - CORTE OUTROS INVERNADORO MUÍÑA ELEMENTO CATALOGADO 	<ul style="list-style-type: none"> CE CEMITERIO CU CULTURAL DE DEPOSITIVO ED DOCENTE RE RELIXIOSO SM SERVIZOS MÚLTIPLES TITULARIDADE Pb PÚBLICA Pv PRIVADA ZONA VERDE SISTEMA XERAL SISTEMA LOCAL PARCELA MUNICIPAL 		
	ZONA VERDE	VIARIO	
	<ul style="list-style-type: none"> SISTEMA XERAL SISTEMA LOCAL PAVIMENTADO SISTEMA LOCAL SEN PAVIMENTAR 	<ul style="list-style-type: none"> SISTEMA XERAL SISTEMA LOCAL PAVIMENTADO SISTEMA LOCAL SEN PAVIMENTAR 	

NÚCLEO : RIOTORTO	PARROQUIA:	O
	PLANO 1/ 2.000:	3.9.2
	PLANO 1/ 5.000:	2.4



DESCRIPCIÓN

- Núcleo conformado por dous núcleos orixinarios diferenciados.

EVOLUCIÓN POBOACIÓN E VIVENDAS

ANO	1950	2001	EVOLUCIÓN	2011
Nº HABITANTES	76	28	-63,2 %	20
Nº VIVENDAS	17	12	-29,4 %	-

EDIFICACIÓNS

NÚCLEO	VIVENDAS 2001			GRANXAS
	TOTAL	Principais	Secundarias e baleiras	
N. ORIXINARIO				
Riotorto	12	7	5	1
TOTAL	12	7	5	1

NÚCLEO : RIORTORTO	PARROQUIA: O	
	PLANO 1/ 2.000:	3.9.2
	PLANO 1/ 5.000:	2.4

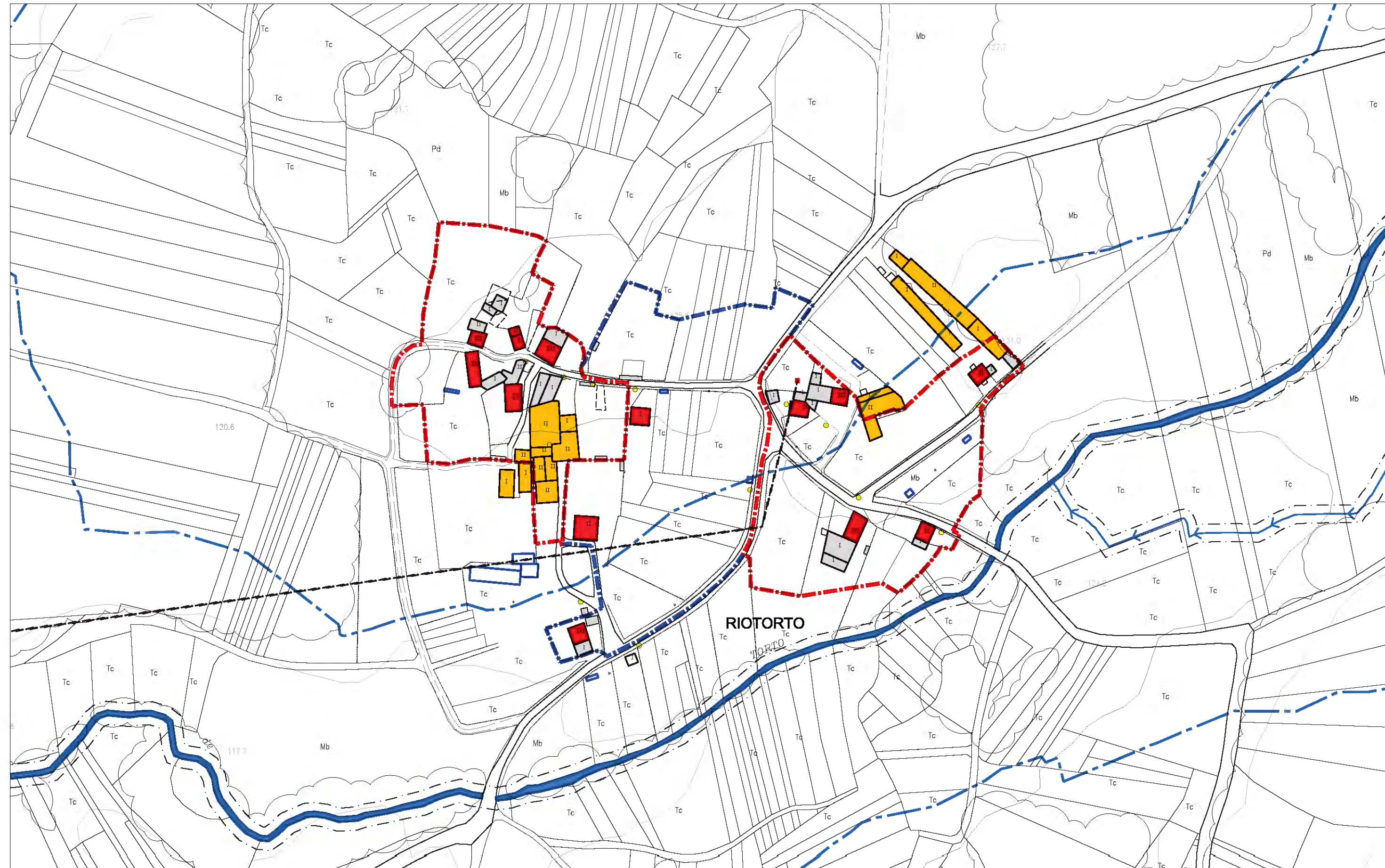
SERVIZOS E INFRAESTRUTURAS					
AUGA	SANEAMENTO	ELECTRICIDADE	ALUMEADO	TELÉFONO	RESIDUOS
NON	NON	Si	Si	Si	Si

SISTEMA VIARIO				
SISTEMA	NOME	TIPO	PAVIMENTO	ESTADO
S.L.	D-4-4	TIPO III-B	REGO ASFÁLTICO	BO
S.L.		TIPO III	REGO ASFÁLTICO	BO
S.L.		TIPO III	TERRA	MALO


DOTACIÓNS EXISTENTES							
SIST.	ZONAS VERDES	SUP.m ²	SIST.	TIPO	EQUIPAMENTO	TIT.	SUP.m ²

CATÁLOGO
<ul style="list-style-type: none"> • • • • • • • • • • • • • • • • • • • •

OBSERVACIÓNS
<ul style="list-style-type: none"> • Núcleo xa delimitado nas normas subsidiarias • • • • • • • • • •



NÚCLEO: RIORTORTO	PARROQUIA: O
	INFORMACIÓN
	PLANO 1/2.000 : 3.9.2



ESCALA: 1/8000 FOTO 2003

LENDA			
XACEMENTOS ARQUEOLÓXICOS ÁREA DE PROTECCIÓN INTEGRAL ÁREA DE CAUTELA	EQUIPAMENTO SISTEMA XERAL SISTEMA LOCAL TIPOS CE CEMITERIO CU CULTURAL DE DEPOSITIVO ED DOCENTE RE RELIXIOSO SM SERVIZOS MÚLTIPLES TITULARIDADE Pb PÚBLICA Pv PRIVADA ZONA VERDE SISTEMA XERAL SISTEMA LOCAL PARCELA MUNICIPAL	INFRAESTRUTURAS REDE ABASTECIMENTO REDE SANEAMENTO REDE ELÉCTRICA MEDIA TENSÓN FONTE LAVADOREIRO DEPÓSITO ETAP EDAR TRANSFORMADOR PUNTO DE LUZ MUÍÑO VIARIO SISTEMA XERAL SISTEMA LOCAL PAVIMENTADO SISTEMA LOCAL SEN PAVIMENTAR	DELIMITACIÓN E AFECCIÓN NÚCLEO ORDINARIO EXPANSIÓN DE NÚCLEO LIMITE TERMO MUNICIPAL LIMITE PARROQUIAL LIÑA DE DESLINDE DO DOMINIO PÚBLICO MARÍTIMO- TERRESTRE LIÑA DO LIMITE INTERIOR DA RIBEIRA DO MAR LIÑA DE SERVIDUME DE PROTECCIÓN DE COSTAS LIÑA DE SERVIDUME DE PROTECCIÓN DE CALIZES LIÑA DE POLICIA DE CALIZES LIÑA LIMITE DE EDIFICACIÓN LIÑA ELÉCTRICA DE MEDIA TENSÓN
USOS EDIFICACIÓN VIVENDA EDIFICACIÓN AUXILIAR CORTE VIVENDA - CORTE OUTROS INVERNADOREIRO MUÍÑA ELEMENTO CATALOGADO			

NÚCLEO : SENDÓN	PARROQUIA:	O
	PLANO 1/ 2.000:	3.9.3
	PLANO 1/ 5.000:	2.3



DESCRICIÓN

- Núcleo de carácter agrícola que se atopa nun outeiro. E un núcleo onde predominan as casas tradicionais labregas.

EVOLUCIÓN POBOACIÓN E VIVENDAS

ANO	1950	2001	EVOLUCIÓN	2011
Nº HABITANTES	90	57	-36,7 %	42
Nº VIVENDAS	17	22	29,4 %	-

EDIFICACIÓNS

NÚCLEO	VIVENDAS 2001			GRANXAS
	TOTAL	Principais	Secundarias e baleiras	
N. ORIXINARIO				
Sendón	22	17	5	4
TOTAL	22	17	5	4

NÚCLEO : SENDÓN	PARROQUIA: O	
	PLANO 1/ 2.000:	3.9.3
	PLANO 1/ 5.000:	2.3

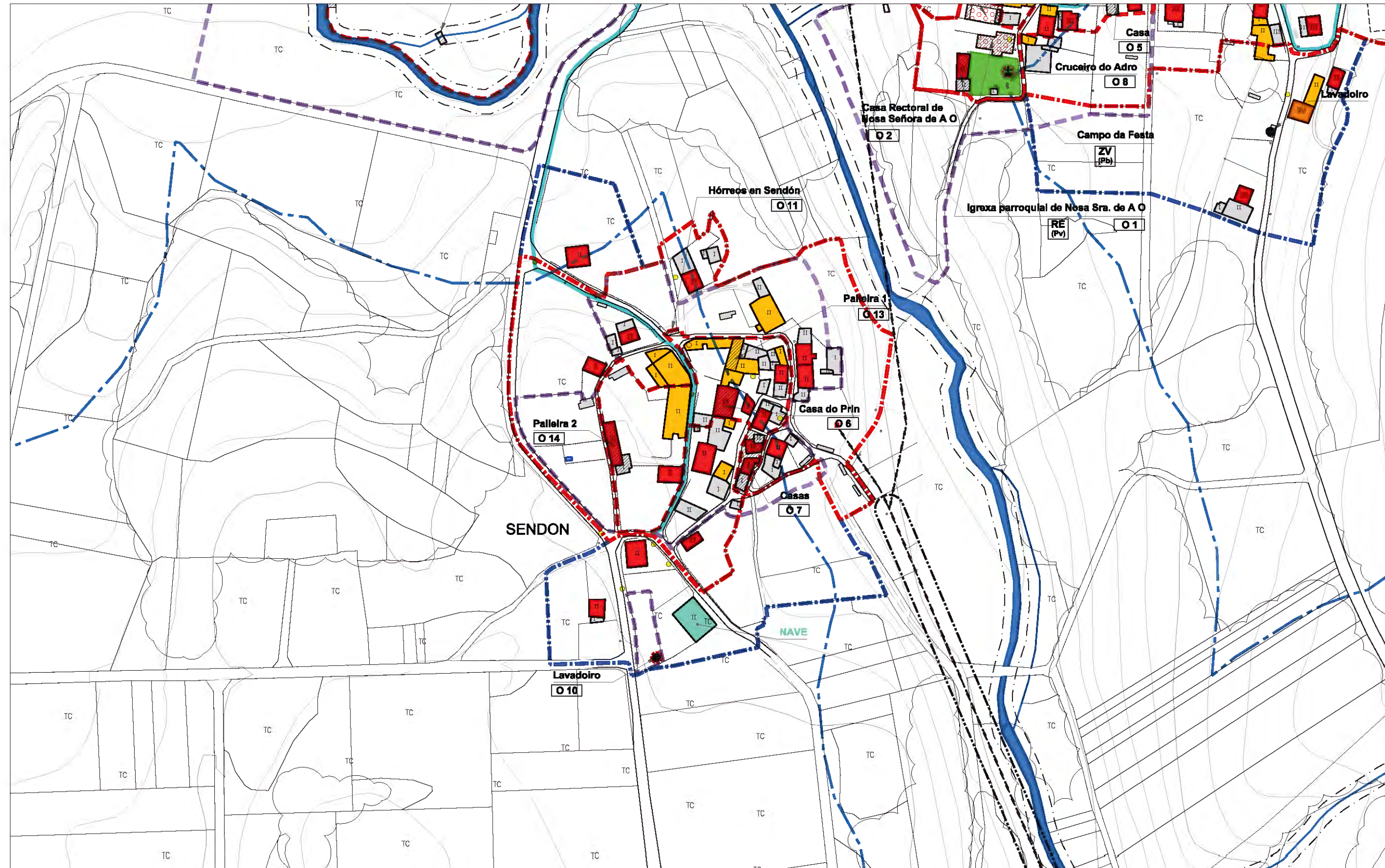
SERVIZOS E INFRAESTRUTURAS					
AUGA	SANEAMENTO	ELECTRICIDADE	ALUMEADO	TELÉFONO	RESIDUOS
Si	NON	Si	Si	Si	Si

SISTEMA VIARIO				
SISTEMA	NOME	TIPO	PAVIMENTO	ESTADO
S.L.	M-3	TIPO III-B	REGO ASFÁLTICO	BO
S.L.		TIPO III	REGO ASFÁLTICO	BO
S.L.		TIPO III	FORMIGÓN	BO
S.L.		TIPO III	TERRA	MALO

DOTACIÓNS EXISTENTES							
SIST.	ZONAS VERDES	SUP.m ²	SIST.	TIPO	EQUIPAMENTO	TIT.	SUP.m ²

CATÁLOGO
<ul style="list-style-type: none"> • O 6: Casa do Prín • O 7: Casas • O 11: Hórreos • O 13: Palleira 1 • O 14: Palleira 2 • • • • • •

OBSERVACIÓNS
<ul style="list-style-type: none"> • Núcleo xa delimitado nas normas subsidiarias. • Hai unha nave. • • • • • •



NÚCLEO:	PARROQUIA:	O
SENDÓN		
INFORMACIÓN		
PLANO 1/2.000 :	3.9.3	



ESCALA: 1/8000 FOTO 2003

LENDA			
XACEMENTOS ARQUEOLÓXICOS	EQUIPAMENTO	INFRAESTRUTURAS	DELIMITACIÓN E AFECCIÓN
<ul style="list-style-type: none"> ÁREA DE PROTECCIÓN INTEGRAL ÁREA DE CAUTELA 	<ul style="list-style-type: none"> SISTEMA XERAL SISTEMA LOCAL 	<ul style="list-style-type: none"> REDE ABASTECIMENTO REDE SANEAMENTO REDE ELÉCTRICA MEDIA TENSÓN FONTE LAVADOIRO DEPÓSITO ETAP EDAR TRANSFORMADOR PUNTO DE LUZ MUÍÑO 	<ul style="list-style-type: none"> NÚCLEO ORDINARIO EXPANSIÓN DE NÚCLEO LÍMITE TERMO MUNICIPAL LÍMITE PARROQUIAL LÍÑA DE DESLINDE DO DOMINIO PÚBLICO MARÍTIMO- TERRESTRE LÍÑA DO LÍMITE INTERIOR DA RIBEIRA DO MAR LÍÑA DE SERVIDUME DE PROTECCIÓN DE COSTAS LÍÑA DE SERVIDUME DE PROTECCIÓN DE CALIZES LÍÑA DE POLICIA DE CALIZES LÍÑA LÍMITE DE EDIFICACIÓN LÍÑA ELÉCTRICA DE MEDIA TENSÓN
USOS EDIFICACIÓN	TIPOS		
<ul style="list-style-type: none"> VIVENDA EDIFICACIÓN AUXILIAR CORTE VIVENDA - CORTE OUTROS INVERNADOIRO MUÍÑA 	<ul style="list-style-type: none"> CE CEMITERIO CU CULTURAL DE DEPOSITIVO ED DOCENTE RE RELIXIOSO SM SERVIZOS MÚLTIPLES 		
	TITULARIDADE		
	<ul style="list-style-type: none"> Pb PÚBLICA Pv PRIVADA 		
	ZONA VERDE	VIARIO	
	<ul style="list-style-type: none"> SISTEMA XERAL SISTEMA LOCAL PARCELA MUNICIPAL 	<ul style="list-style-type: none"> SISTEMA XERAL SISTEMA LOCAL PAVIMENTADO SISTEMA LOCAL SEN PAVIMENTAR 	
ELEMENTO CATALOGADO			

NÚCLEO : AGRANZÓN	PARROQUIA:	Ozón
	PLANO 1/ 2.000:	3.10.1
	PLANO 1/ 5.000:	2.8 / 2.13



DESCRICIÓN

- Núcleo semidenso ubicado nun alto.

EVOLUCIÓN POBOACIÓN E VIVENDAS

ANO	1950	2001	EVOLUCIÓN	2011
Nº HABITANTES	46	30	-34,7 %	30
Nº VIVENDAS	9	11	22,2 %	-

EDIFICACIÓNS

NÚCLEO	VIVENDAS 2001			GRANXAS
	TOTAL	Principais	Secundarias e baleiras	
N. ORIXINARIO				
Agranzón	11	8	3	3
TOTAL	11	8	3	3

NÚCLEO : AGRANZÓN	PARROQUIA: Ozón	
	PLANO 1/ 2.000:	3.10.1
	PLANO 1/ 5.000:	2.8 / 2.13

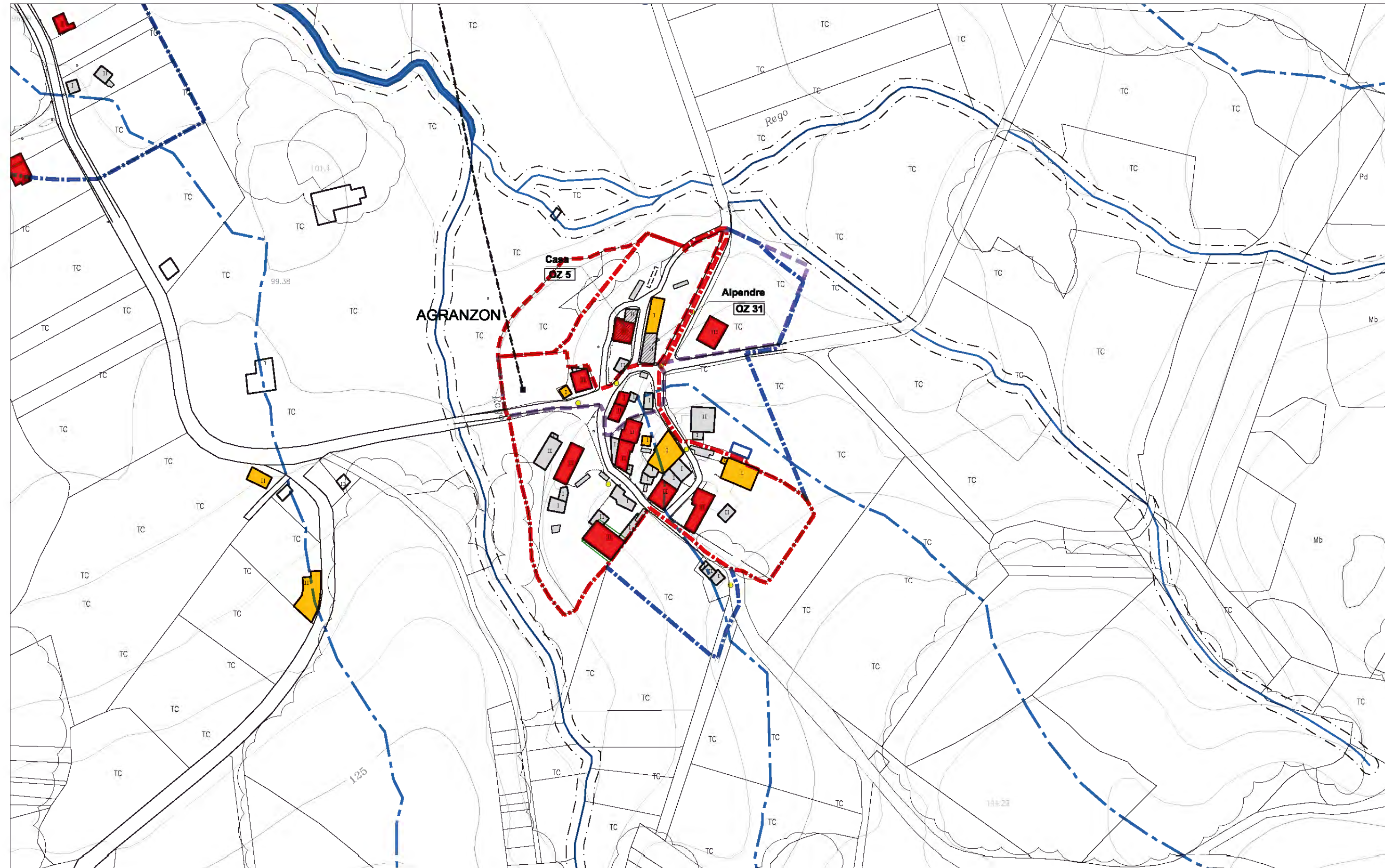
SERVIZOS E INFRAESTRUTURAS					
AUGA	SANEAMENTO	ELECTRICIDADE	ALUMEADO	TELÉFONO	RESIDUOS
NON	NON	Si	Si	Si	Si

SISTEMA VIARIO				
SISTEMA	NOME	TIPO	PAVIMENTO	ESTADO
S.L.		TIPO III	REGO ASFÁLTICO	BO
S.L.		TIPO III	FORMIGÓN	BO
S.L.		TIPO III	TERRA	MALO

DOTACIÓNS EXISTENTES							
SIST.	ZONAS VERDES	SUP.m ²	SIST.	TIPO	EQUIPAMENTO	TIT.	SUP.m ²

CATÁLOGO
<ul style="list-style-type: none"> • OZ 5: Casa • OZ 31: Alpendre • • • • • • • • • •

OBSERVACIÓNS
<ul style="list-style-type: none"> • • • • • • • • •



NÚCLEO: AGRANZÓN	PARROQUIA: Ozón
	INFORMACIÓN PLANO 1/2.000 : 3.10.1



ESCALA: 1/8000 FOTO 2003

LEENDA			
XACEMENTOS ARQUEOLÓXICOS	EQUIPAMENTO	INFRAESTRUTURAS	DELIMITACIÓN E AFECCIÓN
<ul style="list-style-type: none"> ÁREA DE PROTECCIÓN INTEGRAL ÁREA DE CAUTELA 	<ul style="list-style-type: none"> SISTEMA XERAL SISTEMA LOCAL 	<ul style="list-style-type: none"> REDE ABASTECIMENTO REDE SANEAMENTO REDE ELÉCTRICA MEDIA TENSIÓN FONTE LAVADOREIRO DEPÓSITO ETAP EDAR TRANSFORMADOR PUNTO DE LUZ MUÑO 	<ul style="list-style-type: none"> NÚCLEO ORDINARIO EXPANSIÓN DE NÚCLEO LÍMITE TERMO MUNICIPAL LÍMITE PARROQUIAL LÍÑA DE DESLINDE DO DOMINIO PÚBLICO MARÍTIMO- TERRESTRE LÍÑA DO LÍMITE INTERIOR DA RIBEIRA DO MAR LÍÑA DE SERVIDUME DE PROTECCIÓN DE COSTAS LÍÑA DE SERVIDUME DE PROTECCIÓN DE CAUCES LÍÑA DE POLICIA DE CAUCES LÍÑA LÍMITE DE EDIFICACIÓN LÍÑA ELÉCTRICA DE MEDIA TENSIÓN
USOS EDIFICACIÓN	TÍTULARIDADE	VIARIO	
<ul style="list-style-type: none"> VIVENDA EDIFICACIÓN AUXILIAR CORTE VIVENDA - CORTE OUTROS INVERNADOREIRO MUÑA ELEMENTO CATALOGADO 	<ul style="list-style-type: none"> CE CEMITERIO CU CULTURAL DE DEPORTIVO ED DOCENTE RE RELIXIOSO SM SERVIZOS MÚLTIPLES Pb PÚBLICA Pv PRIVADA 	<ul style="list-style-type: none"> SISTEMA XERAL SISTEMA LOCAL PAVIMENTADO SISTEMA LOCAL SEN PAVIMENTAR 	
	ZONA VERDE		
	<ul style="list-style-type: none"> SISTEMA XERAL SISTEMA LOCAL PARCELA MUNICIPAL 		

NÚCLEO : ÁLVARO – PEDREIRA, A	PARROQUIA:	Ozón
	PLANO 1/ 2.000:	3.10.2
	PLANO 1/ 5.000:	2.8



DESCRICIÓN

- Xuntos forman un núcleo lineal de carácter agrícola.

EVOLUCIÓN POBOACIÓN E VIVENDAS

ANO	1950	2001	EVOLUCIÓN	2011
Nº HABITANTES	-	-	%	-
Nº VIVENDAS	-	-	%	8

EDIFICACIÓNS

NÚCLEO	VIVENDAS 2001			GRANXAS
	TOTAL	Principais	Secundarias e baleiras	
N. ORIXINARIO				
Álvaro	-	-	-	1
Pedreira	-	-	-	3
TOTAL	8	-	-	4

NÚCLEO : ÁLVARO – PEDREIRA, A	PARROQUIA: Ozón	
	PLANO 1/ 2.000:	3.10.2
	PLANO 1/ 5.000:	2.8

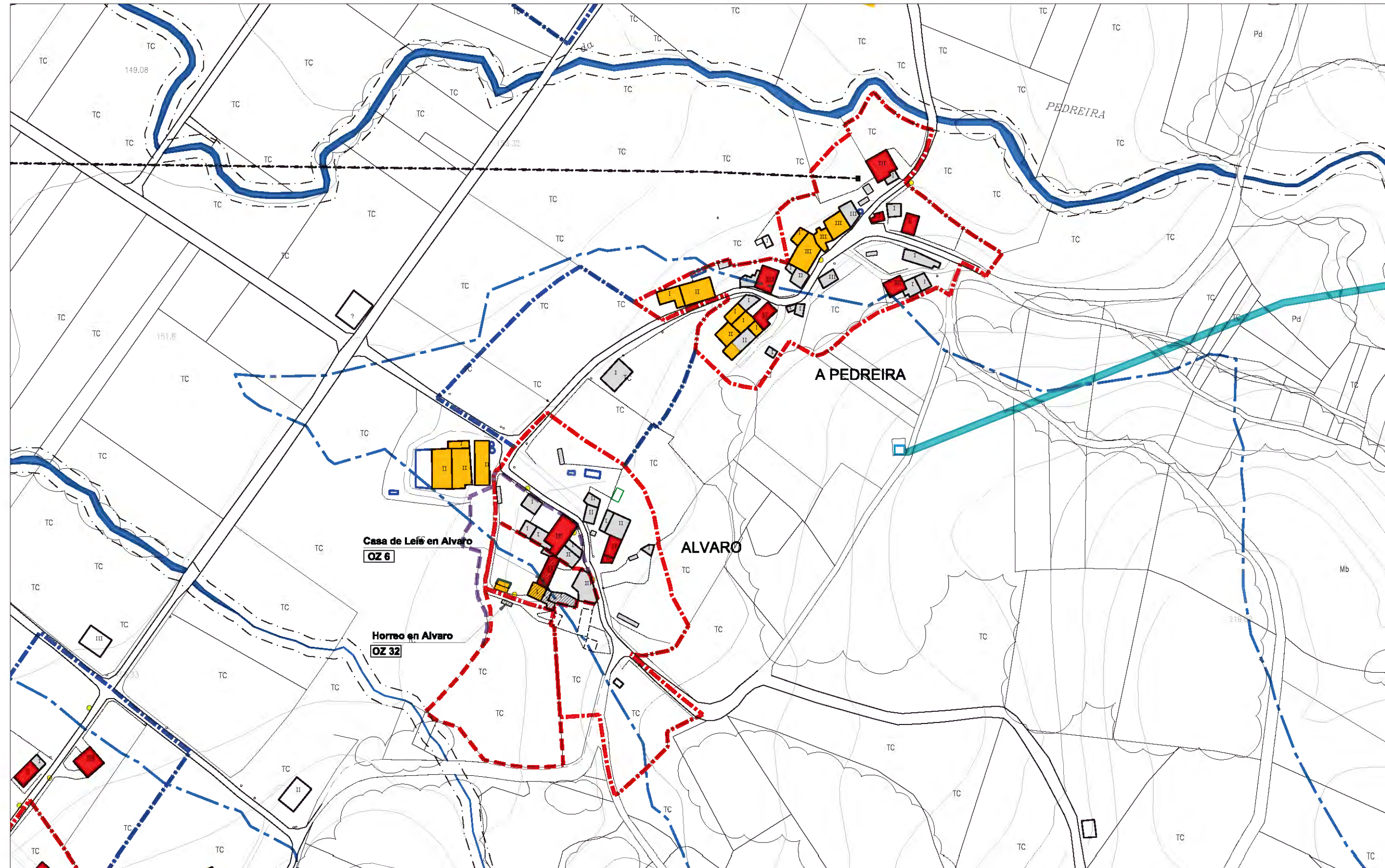
SERVIZOS E INFRAESTRUTURAS					
AUGA	SANEAMENTO	ELECTRICIDADE	ALUMEADO	TELÉFONO	RESIDUOS
Si	NON	Si	Si	Si	Si

SISTEMA VIARIO				
SISTEMA	NOME	TIPO	PAVIMENTO	ESTADO
S.L.		TIPO III	REGO ASFÁLTICO	BO

DOTACIÓNS EXISTENTES							
SIST.	ZONAS VERDES	SUP.m ²	SIST.	TIPO	EQUIPAMENTO	TIT.	SUP.m ²

CATÁLOGO
<ul style="list-style-type: none"> • OZ 6: Casa de Leis • • • • • • • • • • •

OBSERVACIÓNS
<ul style="list-style-type: none"> • Non se dispón de datos de poboación e vivendas por non aparecer no censo como entidades individualizadas xa que ditos datos quedan englobados dentro dos referentes a Suxo. • Si aparecen recoñecidos como entidades no Decreto 189/2003 do 6 de febreiro polo que se aproba o nomenclátor correspondente ás entidades de poboación da provincia de A Coruña. • • • •



NÚCLEO:	PARROQUIA:	Ozón
ÁLVARO - A PEDREIRA		
INFORMACIÓN		
PLANO 1/2.000 :	3.10.2	



ESCALA: 1/8000 FOTO 2003

LEENDA			
XACEMENTOS ARQUEOLÓXICOS	EQUIPAMENTO	INFRAESTRUTURAS	DELIMITACIÓN E AFECCIÓN
<ul style="list-style-type: none"> ÁREA DE PROTECCIÓN INTEGRAL ÁREA DE CAUTELA 	<ul style="list-style-type: none"> SISTEMA XERAL SISTEMA LOCAL 	<ul style="list-style-type: none"> REDE ABASTECIMENTO REDE SANEAMENTO REDE ELÉCTRICA MEDIA TENSÓN FONTE LAVADOREIRO DEPÓSITO ETAP EDAR TRANSFORMADOR PUNTO DE LUZ MUÍÑO 	<ul style="list-style-type: none"> NÚCLEO ORDINARIO EXPANSIÓN DE NÚCLEO LÍMITE TERMO MUNICIPAL LÍMITE PARROQUIAL LÍÑA DE DESLINDE DO DOMINIO PÚBLICO MARÍTIMO- TERRESTRE LÍÑA DO LÍMITE INTERIOR DA RIBEIRA DO MAR LÍÑA DE SERVIDUME DE PROTECCIÓN DE COSTAS LÍÑA DE SERVIDUME DE PROTECCIÓN DE CAUCES LÍÑA DE POLICIA DE CAUCES LÍÑA LÍMITE DE EDIFICACIÓN LÍÑA ELÉCTRICA DE MEDIA TENSÓN
USOS EDIFICACIÓN	TIPOS		
<ul style="list-style-type: none"> VIVENDA EDIFICACIÓN AUXILIAR CORTE VIVENDA - CORTE OUTROS INVERNADOREIRO MUÍÑA ELEMENTO CATALOGADO 	<ul style="list-style-type: none"> CE CEMITERIO CU CULTURAL DE DEPOSITIVO ED DOCENTE RE RELIXIOSO SM SERVIZOS MÚLTIPLES 		
	TITULARIDADE		
	<ul style="list-style-type: none"> Pb PÚBLICA Pv PRIVADA 		
	ZONA VERDE		
	<ul style="list-style-type: none"> SISTEMA XERAL SISTEMA LOCAL 		
	VIARIO		
	<ul style="list-style-type: none"> SISTEMA XERAL SISTEMA LOCAL PAVIMENTADO SISTEMA LOCAL SEN PAVIMENTAR 		
	PARCELA MUNICIPAL		

NÚCLEO : CASENLAS – SUXO – VILARVELLO, O	PARROQUIA:	Ozón
	PLANO 1/ 2.000:	3.10.3
	PLANO 1/ 5.000:	2.8



DESCRICIÓN

- Estes núcleos atópanse nun val agrícola, actividade que é predominante neles. A estrada AC-440 divídeo en dous.

EVOLUCIÓN POBOACIÓN E VIVENDAS

ANO	1950	2001	EVOLUCIÓN	2011
Nº HABITANTES	250	221	-11,6 %	206
Nº VIVENDAS	45	62	37,7 %	

EDIFICACIÓNS

NÚCLEO	VIVENDAS 2001			GRANXAS
	TOTAL	Principais	Secundarias e baleiras	
N. ORIXINARIO				
Casenlas	62	60	2	5
Suxo				3
Vilarvello				6
TOTAL	62	60	2	15

NÚCLEO : CASENLAS – SUXO – VILARVELLO, O	PARROQUIA: Ozón	
	PLANO 1/ 2.000:	3.10.3
	PLANO 1/ 5.000:	2.8

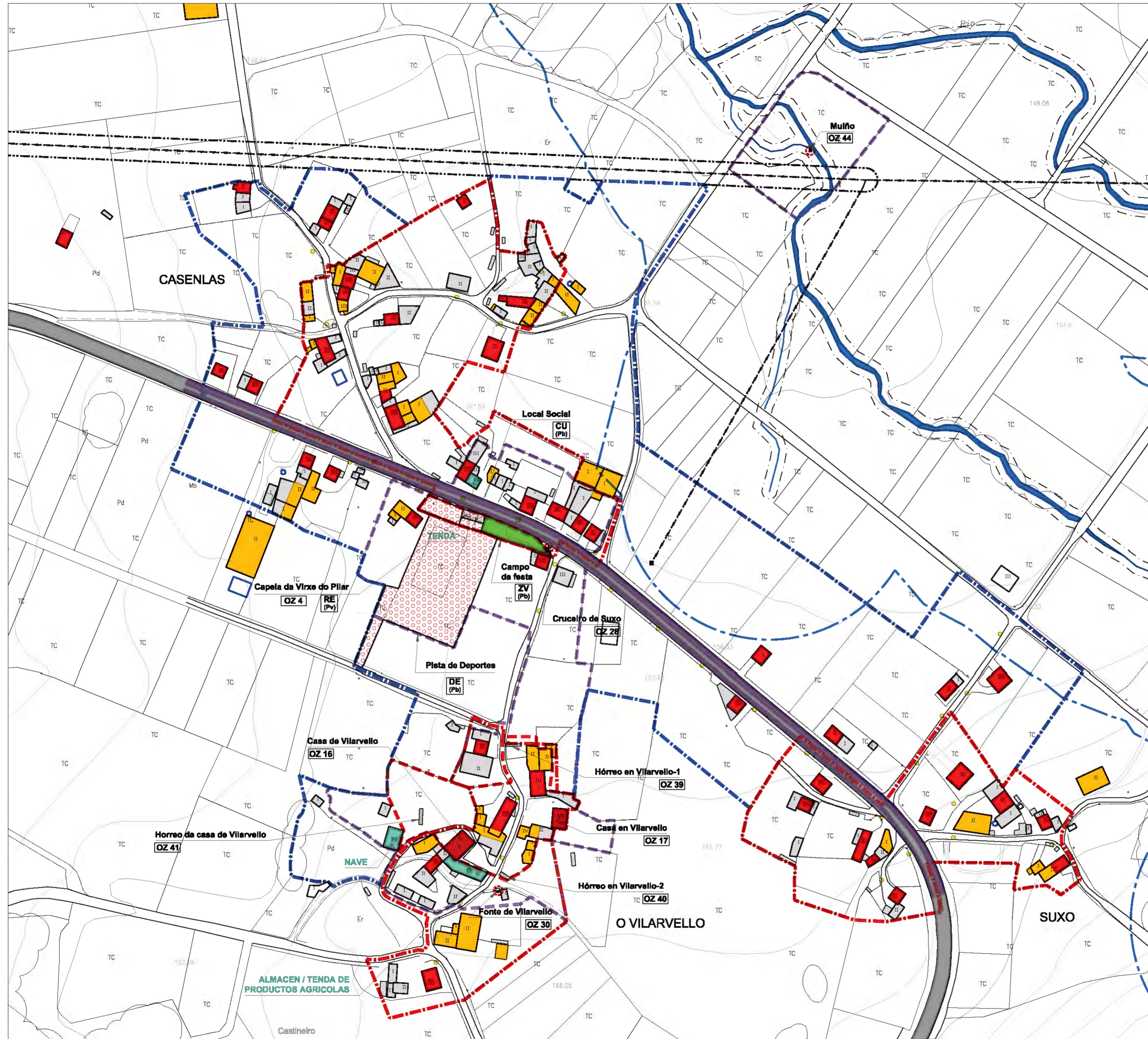
SERVIZOS E INFRAESTRUTURAS					
AUGA	SANEAMENTO	ELECTRICIDADE	ALUMEADO	TELÉFONO	RESIDUOS
NON	Si	Si	Si	Si	Si

SISTEMA VIARIO				
SISTEMA	NOME	TIPO	PAVIMENTO	ESTADO
S.G.	AC-440	TIPO I	REGO ASFÁLTICO	BO
S.L.		TIPO III	REGO ASFÁLTICO	BO

DOTACIÓNS EXISTENTES							
SIST.	ZONAS VERDES	SUP.m ²	SIST.	TIPO	EQUIPAMENTO	TIT.	SUP.m ²
S.L.	Campo da festa	448	S.L.	RE	Capela da Virxe Do Pilar	Pv	407
			S.L.	DE	Pista de deportes	Pb	4309
			S.L.	CU	Local social (antiga escola)	Pb	89

CATÁLOGO
<ul style="list-style-type: none"> • OZ 4: Capela da Virxe do Pilar • OZ 16: Casa de Vilarvello • OZ 17: Casa en Vilarvello • OZ 28: Cruceiro de Suxo • OZ 30: Fonte de Vilarvello • OZ 39: Hórreo en Vilarvello 1 • OZ 40: Hórreo en Vilarvello 2 • OZ 41: Hórreo da casa de Vilarvello • • •

OBSERVACIÓNS
<ul style="list-style-type: none"> • Non aparecen no censo como entidades individualizadas xa que quedan englobados dentro dos referentes a Suxo. • Suxo: núcleo xa delimitado nas normas subsidiarias • Casenlas: hai un ultramarinos. • Vilarvello, O: hai una nave e unha tenda/almacén de produtos agrícolas. • •



NÚCLEO: CASENLAS - SUXO - O VILARVELLO	PARROQUIA: Ozón
INFORMACIÓN	
PLANO 1/2.000 : 3.10.3	



ESCALA: 1/ 8000 FOTO 2003

LEENDA			
XACEMENTOS ARQUEOLÓXICOS	EQUIPAMENTO	INFRAESTRUTURAS	DELIMITACIÓN E AFECTACIÓN
<ul style="list-style-type: none"> ÁREA DE PROTECCIÓN INTEGRAL ÁREA DE CALTELIA 	<ul style="list-style-type: none"> SISTEMA XERAL SISTEMA LOCAL 	<ul style="list-style-type: none"> REDE ABASTECIMENTO REDE SANEAMENTO REDE ELÉCTRICA MEDIA TENSIÓN FONTE LAVADIRO DEPÓSITO EDAR TRANSFORMADOR PUNTO DE LUZ MUÍRO 	<ul style="list-style-type: none"> NÚCLEO ORDINARIO EXPANSIÓN DE NÚCLEO LÍMITE TERMO MUNICIPAL LÍMITE PARROQUIAL LÍÑA DE DESLINDE DO DOMINIO PÚBLICO MARÍTIMO- TERRESTRE LÍÑA DO LÍMITE INTERIOR DA RIBEIRA DO MAR LÍÑA DE SERVIDUME DE PROTECCIÓN DE COSTAS LÍÑA DE SERVIDUME DE PROTECCIÓN DE CAUCEIS LÍÑA DE POLICIA DE CAUCEIS LÍÑA LÍMITE DE EDIFICACIÓN LÍÑA ELÉCTRICA DE MEDIA TENSIÓN
USOS EDIFICACIÓN	TÍTULARIDADE	ZONA VERDE	VIARIO
<ul style="list-style-type: none"> VIVENDA EDIFICACIÓN ALBUJAR CORTE VIVENDA - CORTE OUTROS INVENADIRO RUÍNA ELEMENTO CATALOGADO 	<ul style="list-style-type: none"> CE CEMENTERIO CU CULTURAL DE DEPORTIVO ED DOCENTE RE RELIXIOSO SM SERVIZOS MÚLTIPLES P₆ PÚBLICA P_v PRIVADA 	<ul style="list-style-type: none"> SISTEMA XERAL SISTEMA LOCAL PARCELA MUNICIPAL 	<ul style="list-style-type: none"> SISTEMA XERAL SISTEMA LOCAL PAVIMENTADO SISTEMA LOCAL SEN PAVIMENTADO

NÚCLEO : CASTELO	PARROQUIA:	Ozón
	PLANO 1/ 2.000:	3.10.4
	PLANO 1/ 5.000:	2.7



DESCRICIÓN

- Núcleo conformado por tres núcleos orixinarios. Semidenso.

EVOLUCIÓN POBOACIÓN E VIVENDAS

ANO	1950	2001	EVOLUCIÓN	2011
Nº HABITANTES	156	81	-48,1 %	66
Nº VIVENDAS	28	29	3,5 %	-

EDIFICACIÓNS

NÚCLEO	VIVENDAS 2001			GRANXAS
	TOTAL	Principais	Secundarias e baleiras	
N. ORIXINARIO				
Castelo	29	24	5	4
TOTAL	29	24	5	4

NÚCLEO : CASTELO	PARROQUIA: Ozón	
	PLANO 1/ 2.000:	3.10.4
	PLANO 1/ 5.000:	2.7

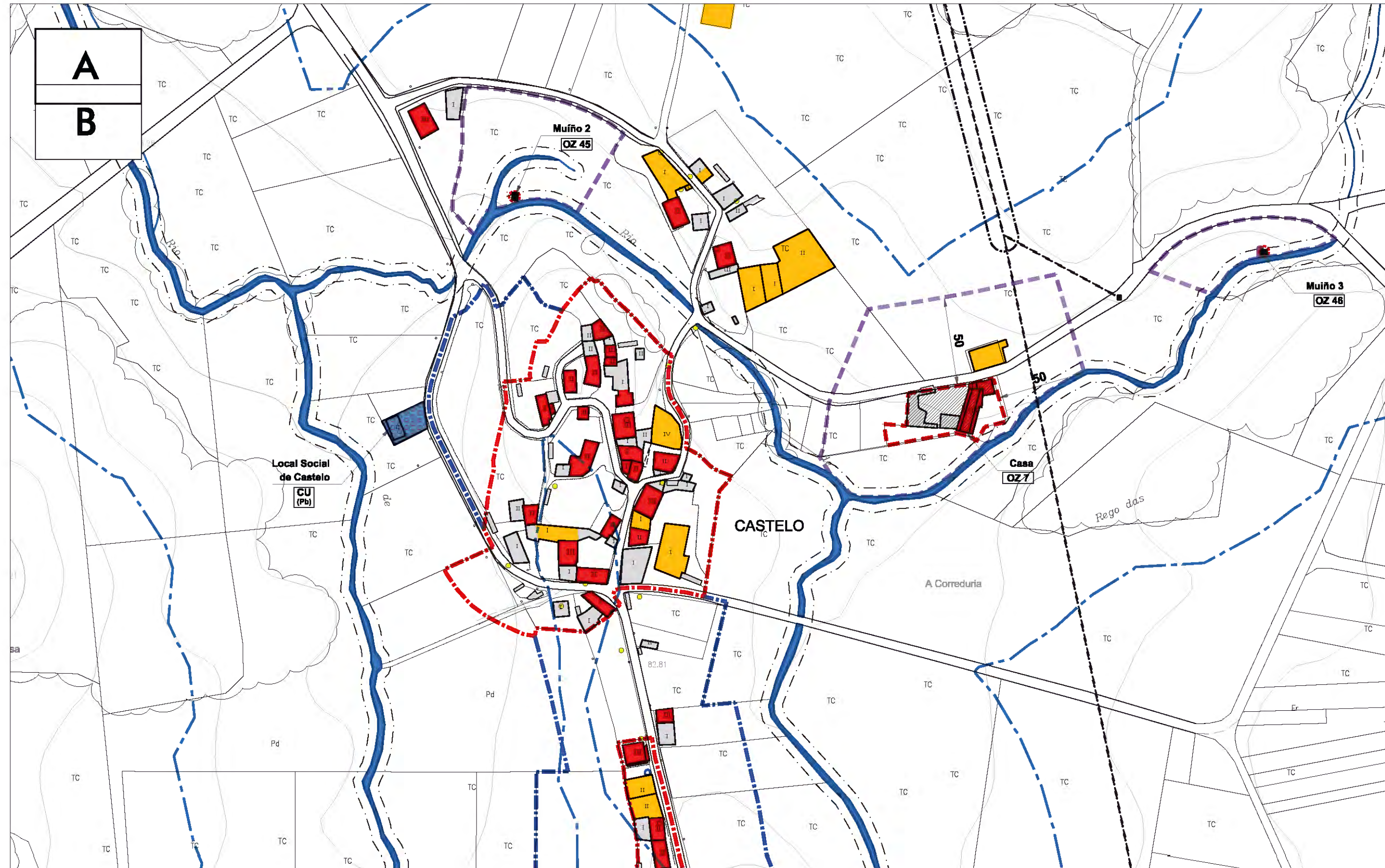
SERVIZOS E INFRAESTRUTURAS					
AUGA	SANEAMENTO	ELECTRICIDADE	ALUMEADO	TELÉFONO	RESIDUOS
NON	NON	Si	Si	Si	Si

SISTEMA VIARIO				
SISTEMA	NOME	TIPO	PAVIMENTO	ESTADO
S.L.	M-5	TIPO III-A	REGO ASFÁLTICO	BO
S.L.	M-5-1	TIPO III-B	FORMIGÓN	BO
S.L.		TIPO III	FORMIGÓN	BO

DOTACIÓNS EXISTENTES							
SIST.	ZONAS VERDES	SUP.m ²	SIST.	TIPO	EQUIPAMENTO	TIT.	SUP.m ²

CATÁLOGO
<ul style="list-style-type: none"> • • • • • • • • • • • • • • •

OBSERVACIÓNS
<ul style="list-style-type: none"> • Núcleo xa delimitado nas normas subsidiarias • • • • • • • • •

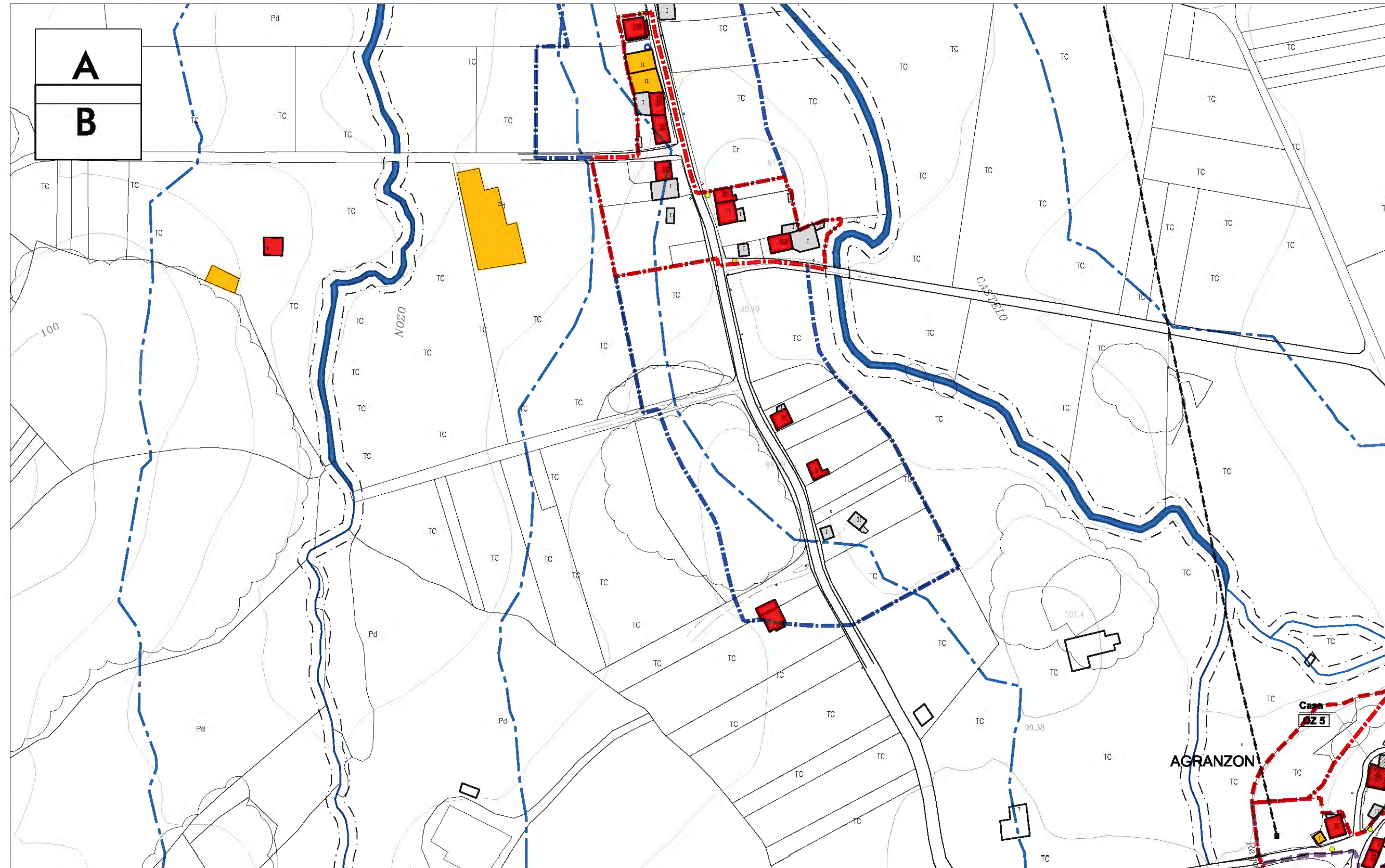


NÚCLEO: CASTELO (A)	PARROQUIA: Ozón
	INFORMACIÓN
	PLANO 1/2.000 : 3.10.4



ESCALA: 1/8000 FOTO 2003

LENDA			
XACEMENTOS ARQUEOLÓXICOS	EQUIPAMENTO	INFRAESTRUTURAS	DELIMITACIÓN E AFECCIÓN
<ul style="list-style-type: none"> ÁREA DE PROTECCIÓN INTEGRAL ÁREA DE CAUTELA 	<ul style="list-style-type: none"> SISTEMA XERAL SISTEMA LOCAL 	<ul style="list-style-type: none"> REDE ABASTECIMENTO REDE SANEAMENTO REDE ELÉCTRICA MEDIA TENSÓN FONTE LAVADOREIRO DEPÓSITO ETAP EDAR TRANSFORMADOR PUNTO DE LUZ MUÍÑO 	<ul style="list-style-type: none"> NÚCLEO ORDINARIO EXPANSIÓN DE NÚCLEO LÍMITE TERMO MUNICIPAL LÍMITE PARROQUIAL LÍÑA DE DESLINDE DO DOMINIO PÚBLICO MARÍTIMO- TERRESTRE LÍÑA DO LÍMITE INTERIOR DA RIBEIRA DO MAR LÍÑA DE SERVIDUME DE PROTECCIÓN DE COSTAS LÍÑA DE SERVIDUME DE PROTECCIÓN DE CAUCES LÍÑA DE POLICIA DE CAUCES LÍÑA LÍMITE DE EDIFICACIÓN LÍÑA ELÉCTRICA DE MEDIA TENSÓN
USOS EDIFICACIÓN	TIPOS	VIARIO	
<ul style="list-style-type: none"> VIVENDA EDIFICACIÓN AUXILIAR CORTE VIVENDA - CORTE OUTROS INVERNADOREIRO MUÍÑA ELEMENTO CATALOGADO 	<ul style="list-style-type: none"> CE CEMENTERIO CU CULTURAL DE DEPOSITIVO ED DOCENTE RE RELIXIOSO SM SERVIZOS MÚLTIPLES TITULARIDADE Pb PÚBLICA Pv PRIVADA ZONA VERDE SISTEMA XERAL SISTEMA LOCAL PARCELA MUNICIPAL 	<ul style="list-style-type: none"> SISTEMA XERAL SISTEMA LOCAL PAVIMENTADO SISTEMA LOCAL SEN PAVIMENTAR 	



NÚCLEO:	CASTELO (B)	PARROQUIA:	Ozón
INFORMACIÓN			
PLANO 1/2.000 :	3.10.4		



ESCALA: 1/8000 FOTO 2003

LEENDA			
XACEMENTOS ARQUEOLÓXICOS	EQUIPAMENTO	INFRAESTRUTURAS	DELIMITACIÓN E AFECCIÓN
<ul style="list-style-type: none"> ÁREA DE PROTECCIÓN INTEGRAL ÁREA DE CAUTELA 	<ul style="list-style-type: none"> SISTEMA XERAL SISTEMA LOCAL 	<ul style="list-style-type: none"> REDE ABASTECIMENTO REDE SANEAMENTO REDE ELÉCTRICA MEDIA TENSIÓN FONTE LAVADOREIRO DEPÓSITO ETAP EDAR TRANSFORMADOR PUNTO DE LUZ MUÍÑO 	<ul style="list-style-type: none"> NÚCLEO ORDINARIO EXPANSIÓN DE NÚCLEO LÍMITE TERMO MUNICIPAL LÍMITE PARROQUIAL LÍÑA DE DESLINDE DO DOMINIO PÚBLICO MARÍTIMO- TERRESTRE LÍÑA DO LÍMITE INTERIOR DA RIBEIRA DO MAR LÍÑA DE SERVIDUME DE PROTECCIÓN DE COSTAS LÍÑA DE SERVIDUME DE PROTECCIÓN DE CAUCES LÍÑA DE POLICIA DE CAUCES LÍÑA LÍMITE DE EDIFICACIÓN LÍÑA ELÉCTRICA DE MEDIA TENSIÓN
USOS EDIFICACIÓN	TÍTULIDADE	VIARIO	
<ul style="list-style-type: none"> VIVENDA EDIFICACIÓN AUXILIAR CORTE VIVENDA - CORTE OUTROS INVERNADOREIRO MUÍÑA ELEMENTO CATALOGADO 	<ul style="list-style-type: none"> CE CEMITERIO CU CULTURAL DE DEPOSITIVO ED DOCENTE RE RELIXIOSO SM SERVIZOS MÚLTIPLES Pb PÚBLICA Pv PRIVADA 	<ul style="list-style-type: none"> SISTEMA XERAL SISTEMA LOCAL PAVIMENTADO SISTEMA LOCAL SEN PAVIMENTAR 	
	ZONA VERDE		
	<ul style="list-style-type: none"> SISTEMA XERAL SISTEMA LOCAL 		
	PARCELA MUNICIPAL		

NÚCLEO : CEBRÁNS	PARROQUIA:	Ozón
	PLANO 1/ 2.000:	3.10.5
	PLANO 1/ 5.000:	2.7



DESCRIPCIÓN

- Núcleo agrícola e gandeiro denso con casas tradicionais.

EVOLUCIÓN POBOACIÓN E VIVENDAS

ANO	1950	2001	EVOLUCIÓN	2011
Nº HABITANTES	69	36	-47,8 %	31
Nº VIVENDAS	16	13	-18,7 %	-

EDIFICACIÓNS

NÚCLEO	VIVENDAS 2001			GRANXAS
	TOTAL	Principais	Secundarias e baleiras	
N. ORIXINARIO				
Cebráns	13	11	2	1
TOTAL	13	11	2	1

NÚCLEO : CEBRÁNS	PARROQUIA: Ozón	
	PLANO 1/ 2.000:	3.10.5
	PLANO 1/ 5.000:	2.7

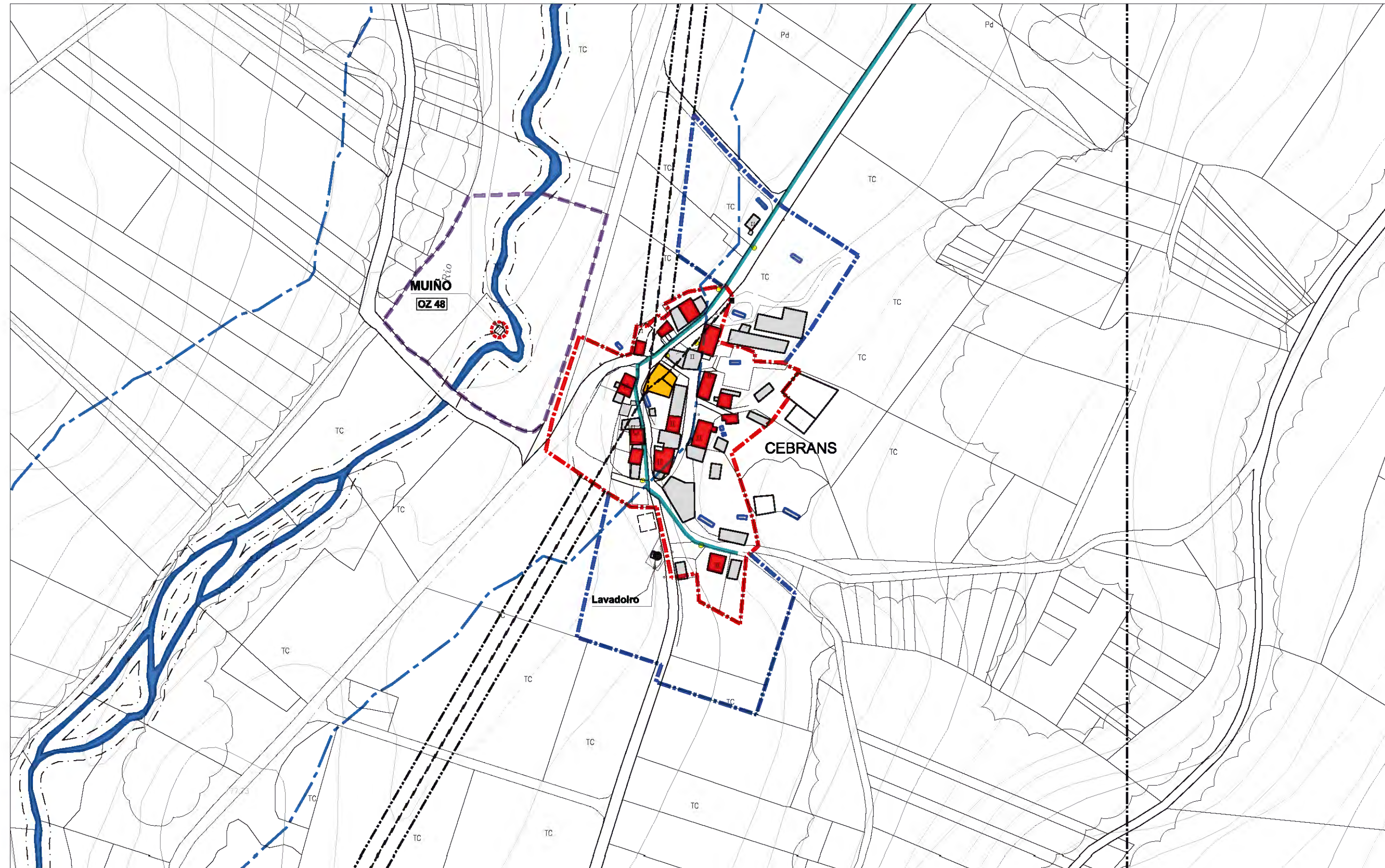
SERVIZOS E INFRAESTRUTURAS					
AUGA	SANEAMENTO	ELECTRICIDADE	ALUMEADO	TELÉFONO	RESIDUOS
Si	NON	Si	Si	Si	Si

SISTEMA VIARIO				
SISTEMA	NOME	TIPO	PAVIMENTO	ESTADO
S.L.		TIPO III	REGO ASFÁLTICO	BO
S.L.		TIPO III	TERRA	MALO

DOTACIÓNS EXISTENTES							
SIST.	ZONAS VERDES	SUP.m ²	SIST.	TIPO	EQUIPAMENTO	TIT.	SUP.m ²

CATÁLOGO
<ul style="list-style-type: none"> • • • • • • • • • • • • •

OBSERVACIÓNS
<ul style="list-style-type: none"> • Núcleo xa delimitado nas normas subsidiarias • • • • • • •



NÚCLEO:	PARROQUIA:	Ozón
CEBRÁNS	INFORMACIÓN	
	PLANO 1/2.000 :	3.10.5



ESCALA: 1/8000 FOTO 2003

LENDA			
XACEMENTOS ARQUEOLÓXICOS	EQUIPAMENTO	INFRAESTRUTURAS	DELIMITACIÓN E AFECCIÓN
<ul style="list-style-type: none"> ÁREA DE PROTECCIÓN INTEGRAL ÁREA DE CAUTELA 	<ul style="list-style-type: none"> SISTEMA XERAL SISTEMA LOCAL 	<ul style="list-style-type: none"> REDE ABASTECIMENTO REDE SANEAMENTO REDE ELÉCTRICA MEDIA TENSÓN FONTE LAVADOIRO DEPÓSITO ETAP EDAR TRANSFORMADOR PUNTO DE LUZ MUIÑO 	<ul style="list-style-type: none"> NÚCLEO ORDINARIO EXPANSIÓN DE NÚCLEO LÍMITE TERMO MUNICIPAL LÍMITE PARROQUIAL LÍÑA DE DESLINDE DO DOMINIO PÚBLICO MARÍTIMO- TERRESTRE LÍÑA DO LÍMITE INTERIOR DA RIBEIRA DO MAR LÍÑA DE SERVIDUME DE PROTECCIÓN DE COSTAS LÍÑA DE SERVIDUME DE PROTECCIÓN DE CAUCE LÍÑA DE POLICIA DE CAUCE LÍÑA LÍMITE DE EDIFICACIÓN LÍÑA ELÉCTRICA DE MEDIA TENSÓN
USOS EDIFICACIÓN	TÍTULIDADE	VIARIO	
<ul style="list-style-type: none"> VIVENDA EDIFICACIÓN AUXILIAR CORTE VIVENDA - CORTE OUTROS INVERNADOIRO MUINA ELEMENTO CATALOGADO 	<ul style="list-style-type: none"> CE CEMITERIO CU CULTURAL DE DEPOSITIVO ED DOCENTE RE RELIXIOSO SM SERVIZOS MÚLTIPLES Pb PÚBLICA Pv PRIVADA 	<ul style="list-style-type: none"> SISTEMA XERAL SISTEMA LOCAL PAVIMENTADO SISTEMA LOCAL SEN PAVIMENTAR 	
	ZONA VERDE		
	<ul style="list-style-type: none"> SISTEMA XERAL SISTEMA LOCAL PARCELA MUNICIPAL 		

NÚCLEO : FUMIÑEO	PARROQUIA: Ozón	
	PLANO 1/ 2.000:	3.10.6
	PLANO 1/ 5.000:	2.12



DESCRICIÓN
<ul style="list-style-type: none"> • Núcleo cunha zona en disposición lineal e outra densa.

EVOLUCIÓN POBOACIÓN E VIVENDAS				
ANO	1950	2001	EVOLUCIÓN	2011
Nº HABITANTES	109	71	-34,9 %	61
Nº VIVENDAS	26	22	-15,3 %	-

EDIFICACIÓNS				
NÚCLEO	VIVENDAS 2001			GRANXAS
	TOTAL	Principais	Secundarias e baleiras	
N. ORIXINARIO				
Fumiño	22	18	4	8
TOTAL	22	18	4	11

NÚCLEO : FUMIÑO	PARROQUIA: Ozón	
	PLANO 1/ 2.000:	3.10.6
	PLANO 1/ 5.000:	2.12

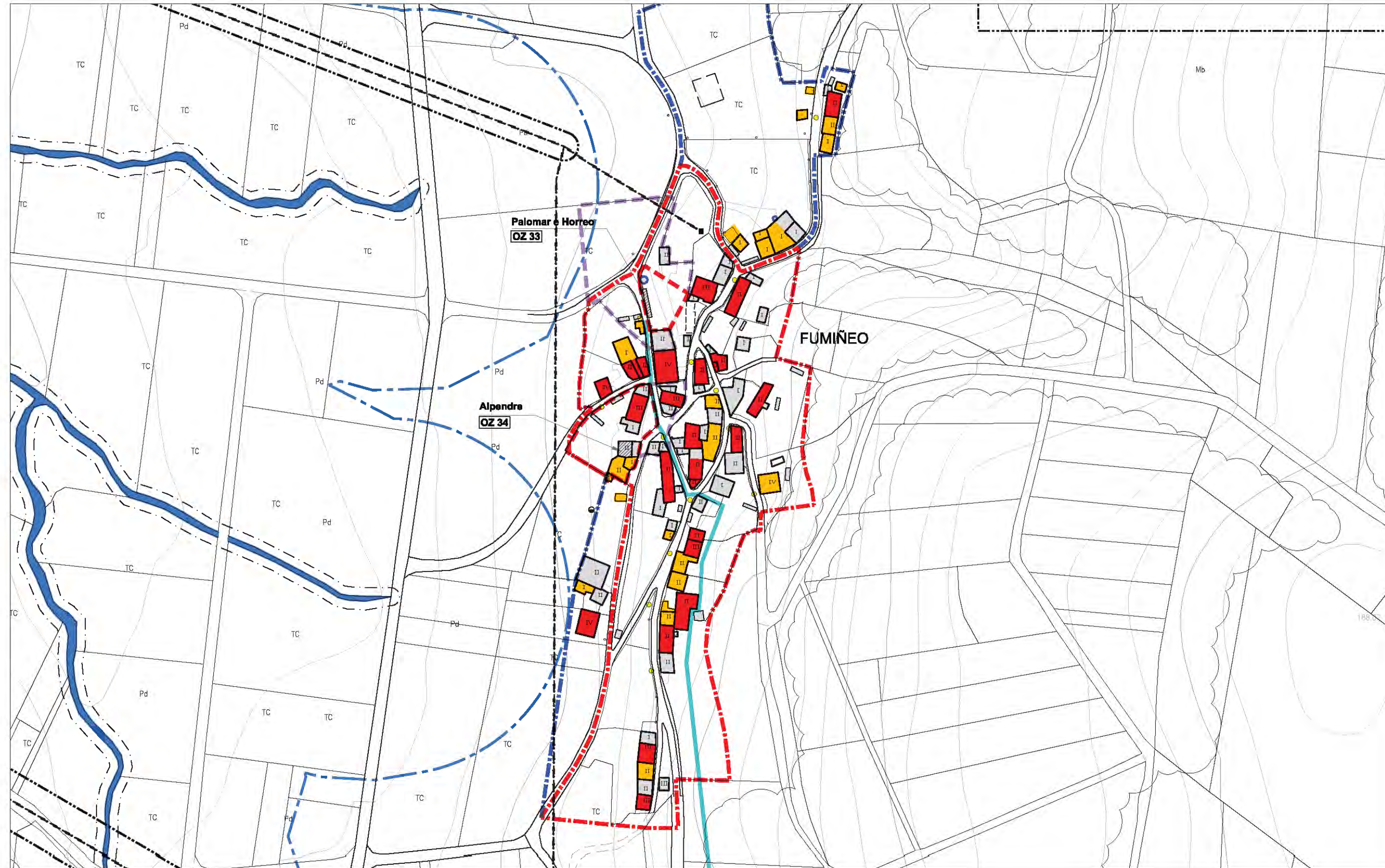
SERVIZOS E INFRAESTRUTURAS					
AUGA	SANEAMENTO	ELECTRICIDADE	ALUMEADO	TELÉFONO	RESIDUOS
Si	NON	Si	Si	Si	Si

SISTEMA VIARIO				
SISTEMA	NOME	TIPO	PAVIMENTO	ESTADO
S.L.	M-11	TIPO III-B	REGO ASF./FORMIGÓN	BO
S.L.		TIPO III	REGO ASFÁLTICO	BO
S.L.		TIPO III	FORMIGÓN	BO
S.L.		TIPO III	TERRA	MALO

DOTACIÓNS EXISTENTES							
SIST.	ZONAS VERDES	SUP.m ²	SIST.	TIPO	EQUIPAMENTO	TIT.	SUP.m ²

CATÁLOGO
<ul style="list-style-type: none"> • OZ 33: Pombal e hórreo • OZ 34: Alpendre • • • • • • • • •

OBSERVACIÓNS
<ul style="list-style-type: none"> • Núcleo xa delimitado nas normas subsidiarias • • • • • • •



NÚCLEO:	PARROQUIA:	Ozón
FUMIÑO	INFORMACIÓN	
	PLANO 1/2.000 :	3.10.6



ESCALA: 1/8000 FOTO 2003

LEENDA			
XACEMENTOS ARQUEOLÓXICOS	EQUIPAMENTO	INFRAESTRUTURAS	DELIMITACIÓN E AFECCIÓN
<ul style="list-style-type: none"> ÁREA DE PROTECCIÓN INTEGRAL ÁREA DE CAUTELA 	<ul style="list-style-type: none"> SISTEMA XERAL SISTEMA LOCAL 	<ul style="list-style-type: none"> REDE ABASTECIMENTO REDE SANEAMENTO REDE ELÉCTRICA MEDIA TENSÓN FONTE LAVADOREIRO DEPÓSITO ETAP EDAR TRANSFORMADOR PUNTO DE LUZ MUÑO 	<ul style="list-style-type: none"> NÚCLEO ORDINARIO EXPANSIÓN DE NÚCLEO LÍMITE TERMO MUNICIPAL LÍMITE PARROQUIAL LÍÑA DE DESLINDE DO DOMINIO PÚBLICO MARÍTIMO- TERRESTRE LÍÑA DO LÍMITE INTERIOR DA RIBEIRA DO MAR LÍÑA DE SERVIDUME DE PROTECCIÓN DE COSTAS LÍÑA DE SERVIDUME DE PROTECCIÓN DE CAUCE LÍÑA DE POLICIA DE CAUCE LÍÑA LÍMITE DE EDIFICACIÓN LÍÑA ELÉCTRICA DE MEDIA TENSÓN
USOS EDIFICACIÓN	TIPOS		
<ul style="list-style-type: none"> VIVENDA EDIFICACIÓN AUXILIAR CORTE VIVENDA - CORTE OUTROS INVERNADOREIRO MUÑA 	<ul style="list-style-type: none"> CE CEMITERIO CU CULTURAL DE DEPOSITIVO ED DOCENTE RE RELIXIOSO SM SERVIZOS MÚLTIPLES 		
	TITULARIDADE		
	<ul style="list-style-type: none"> Pb PÚBLICA Pv PRIVADA 		
	ZONA VERDE	VIARIO	
<ul style="list-style-type: none"> ELEMENTO CATALOGADO 	<ul style="list-style-type: none"> SISTEMA XERAL SISTEMA LOCAL PARCELA MUNICIPAL 	<ul style="list-style-type: none"> SISTEMA XERAL SISTEMA LOCAL PAVIMENTADO SISTEMA LOCAL SEN PAVIMENTAR 	

NÚCLEO : MEREXO	PARROQUIA:	Ozón
	PLANO 1/ 2.000:	3.10.7
	PLANO 1/ 5.000:	2.3



DESCRICIÓN

- Núcleo extenso con dúas zonas diferenciadas: unha dispersa ao longo do viario principal e outra densa.

EVOLUCIÓN POBOACIÓN E VIVENDAS

ANO	1950	2001	EVOLUCIÓN	2011
Nº HABITANTES	170	129	-24,1 %	135
Nº VIVENDAS	48	40	-16,7 %	-

EDIFICACIÓNS

NÚCLEO	VIVENDAS 2001			GRANXAS
	TOTAL	Principais	Secundarias e baleiras	
N. ORIXINARIO				
Merexo	42	40	2	1
TOTAL	42	40	2	1

NÚCLEO : MEREXO	PARROQUIA: Ozón	
	PLANO 1/ 2.000:	3.10.7
	PLANO 1/ 5.000:	2.3

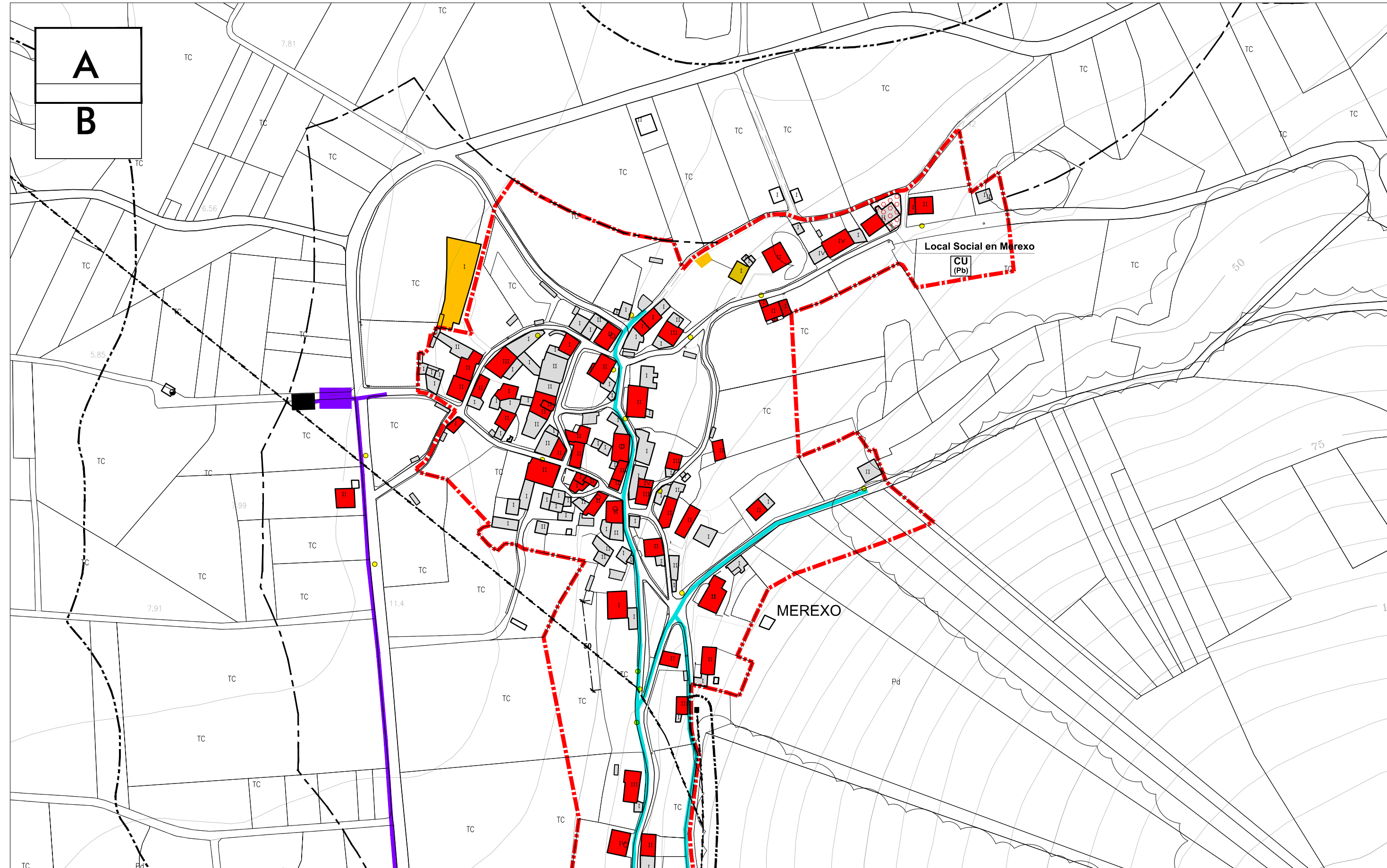
SERVIZOS E INFRAESTRUTURAS					
AUGA	SANEAMENTO	ELECTRICIDADE	ALUMEADO	TELÉFONO	RESIDUOS
Si	NON	Si	Si	Si	Si

SISTEMA VIARIO				
SISTEMA	NOME	TIPO	PAVIMENTO	ESTADO
S.L.		TIPO III	REGO ASFÁLTICO	BO
S.L.		TIPO III	FORMIGÓN	BO

DOTACIÓNS EXISTENTES							
SIST.	ZONAS VERDES	SUP.m ²	SIST.	TIPO	EQUIPAMENTO	TIT.	SUP.m ²
			S.L.	CU	Local social (antiga escola)	Pb	227

CATÁLOGO
<ul style="list-style-type: none"> • • • • • • • • • • • •

OBSERVACIÓNS
<ul style="list-style-type: none"> • Núcleo xa delimitado nas normas subsidiarias • • • • • • •

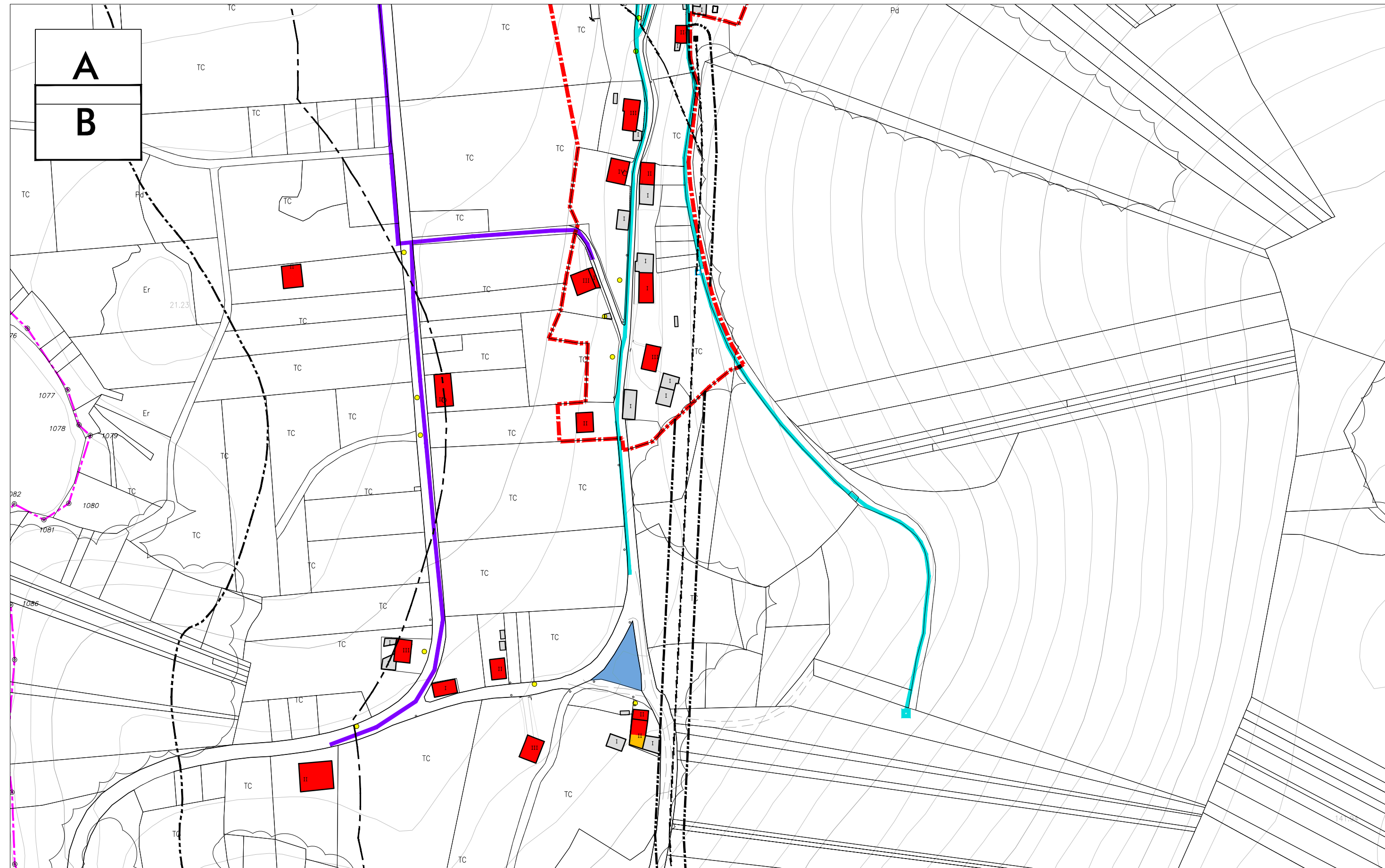


NÚCLEO: MEREXO (A)	PARROQUIA: Ozón
	INFORMACIÓN
	PLANO 1/ 2.000 : 3.10.7



ESCALA: 1/ 8000 FOTO 2003

LEENDA			
XACEMENTOS ARQUEOLÓXICOS ÁREA DE PROTECCIÓN INTEGRAL ÁREA DE CAUTELA	EQUIPAMENTO SISTEMA XERAL SISTEMA LOCAL TIPOS CE CEMITERIO CU CULTURAL DE DEPORTIVO ED DOCENTE RE RELIXIOSO SM SERVIZOS MÚLTIPLES TITULARIDADE Pb PÚBLICA Pv PRIVADA ZONA VERDE SISTEMA XERAL SISTEMA LOCAL PARCELA MUNICIPAL	INFRAESTRUTURAS REDE ABASTECIMENTO REDE SANEAMENTO REDE ELÉCTRICA MEDIA TENSIÓN ● FONTE ● LAVADOIRO □ DEPÓSITO ▲ ETAP ■ EDAR ● TRANSFORMADOR ● PUNTO DE LUZ ● MUÍÑO VIARIO SISTEMA XERAL SISTEMA LOCAL PAVIMENTADO SISTEMA LOCAL SEN PAVIMENTAR	DELIMITACIÓNS E AFECCIÓNS NÚCLEO ORIXINARIO EXPANSIÓN DE NÚCLEO LIMITE TERMO MUNICIPAL LIMITE PARROQUIAL LÍNEA DE DESLINDE DO DOMINIO PÚBLICO MARITIMO- TERRESTRE LÍNEA DO LÍMITE INTERIOR DA RIBEIRA DO MAR LÍNEA DE SERVIZUME DE PROTECCIÓN DE COSTAS LÍNEA DE SERVIZUME DE PROTECCIÓN DE CAUCES LÍNEA DE POLICIA DE CAUCES LÍNEA LIMITE DE EDIFICACIÓN LÍNEA ELÉCTRICA DE MEDIA TENSIÓN
USOS EDIFICACIÓN VIVENDA EDIFICACIÓN AUXILIAR CORTE VIVENDA - CORTE OUTROS INVERNADOIRO RUÍNA ELEMENTO CATALOGADO			



NÚCLEO:	PARROQUIA:	Ozón
MEREXO (B)	INFORMACIÓN	
	PLANO 1/ 2.000 :	3.10.7



ESCALA: 1/ 8000 FOTO 2003

LENDA			
XACEMENTOS ARQUEOLÓXICOS	EQUIPAMENTO	INFRAESTRUTURAS	DELIMITACIÓN E AFECCIÓN
<ul style="list-style-type: none"> ÁREA DE PROTECCIÓN INTEGRAL ÁREA DE CAUTELA 	<ul style="list-style-type: none"> SISTEMA XERAL SISTEMA LOCAL 	<ul style="list-style-type: none"> REDE ABASTECIMENTO REDE SANEAMENTO REDE ELÉCTRICA MEDIA TENSIÓN Fonte LAVADOIRO DEPÓSITO ETAP EDAR TRANSFORMADOR PUNTO DE LUZ MUÍÑO 	<ul style="list-style-type: none"> NÚCLEO ORIXINARIO EXPANSIÓN DE NÚCLEO LÍMITE TERMO MUNICIPAL LÍMITE PARROQUIAL LÍÑA DE DESLINDE DO DOMINIO PÚBLICO MARÍTIMO- TERRESTRE LÍÑA DO LÍMITE INTERIOR DA RIBEIRA DO MAR LÍÑA DE SERVIDUME DE PROTECCIÓN DE COSTAS LÍÑA DE SERVIDUME DE PROTECCIÓN DE CAUCES LÍÑA DE POLICIA DE CAUCES LÍÑA LÍMITE DE EDIFICACIÓN LÍÑA ELÉCTRICA DE MEDIA TENSIÓN
USOS EDIFICACIÓN	TIPOS		
<ul style="list-style-type: none"> VIVENDA EDIFICACIÓN AUXILIAR CORTE VIVENDA - CORTE OUTROS INVERNADOIRO RUÍNA ELEMENTO CATALOGADO 	<ul style="list-style-type: none"> CE CEMITERIO CU CULTURAL DE DEPORTIVO ED DOCENTE RE RELIXIOSO SM SERVIZOS MÚLTIPLES 		
	TITULARIDADE		
	<ul style="list-style-type: none"> Pb PÚBLICA Pv PRIVADA 		
	ZONA VERDE	VIARIO	
	<ul style="list-style-type: none"> SISTEMA XERAL SISTEMA LOCAL PARCELA MUNICIPAL 	<ul style="list-style-type: none"> SISTEMA XERAL SISTEMA LOCAL PAVIMENTADO SISTEMA LOCAL SEN PAVIMENTAR 	

NÚCLEO : OZÓN - QUINTÁNS	PARROQUIA:	Ozón
	PLANO 1/ 2.000:	3.10.8
	PLANO 1/ 5.000:	2.7



DESCRIPCIÓN

- Ozón: núcleo con dúas zonas diferenciadas pola presenza da AC-440 que fai de límite entre elas.
- Quintáns: núcleo de gran tamaño con dúas zonas diferenciadas, sendo unha de carácter disperso e a outra semidenso.

EVOLUCIÓN POBOACIÓN E VIVENDAS

ANO	1950	2001	EVOLUCIÓN	2011
Nº HABITANTES	457	266	-41,8 %	249
Nº VIVENDAS	104	102	-1,9 %	-

EDIFICACIÓNS

NÚCLEO	VIVENDAS 2001			GRANXAS
	TOTAL	Principais	Secundarias e baleiras	
N. ORIXINARIO				
Ozón	29	22	7	2
Quintáns	73	71	2	5
TOTAL	102	93	9	7

NÚCLEO : OZÓN - QUINTÁNS	PARROQUIA: Ozón	
	PLANO 1/ 2.000:	3.10.8
	PLANO 1/ 5.000:	2.7

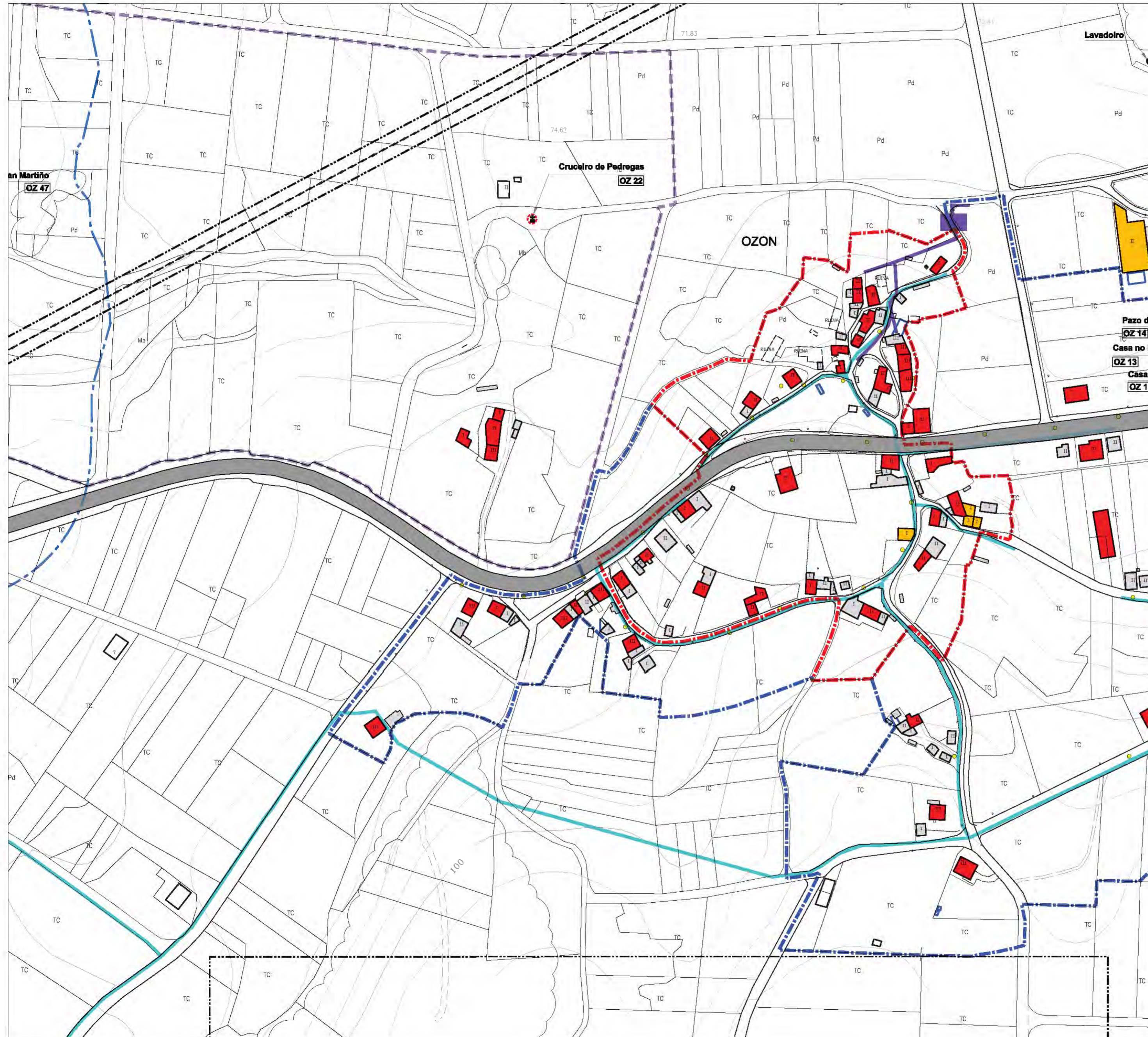
SERVIZOS E INFRAESTRUTURAS					
AUGA	SANEAMENTO	ELECTRICIDADE	ALUMEADO	TELÉFONO	RESIDUOS
Si	Si	Si	Si	Si	Si

SISTEMA VIARIO				
SISTEMA	NOME	TIPO	PAVIMENTO	ESTADO
S.G.	AC- 440	TIPO I	REGO ASFÁLTICO	BO
S.L.		TIPO III	REGO ASFÁLTICO	BO
S.L.		TIPO III	FORMIGÓN	BO

DOTACIÓNS EXISTENTES							
SIST.	ZONAS VERDES	SUP.m ²	SIST.	TIPO	EQUIPAMENTO	TIT.	SUP.m ²
S.L.	Zona verde na praza	2131	S.L.	RE	Capela de San Isidro	Pv	149
			S.L.	DE	Pista de deportes	Pb	987
			S.L.	CU	Local social (antiga escola)	Pb	87

CATÁLOGO
<ul style="list-style-type: none"> • OZ 3: Capela de San Isidro • OZ 9: Casa art-decó, • OZ 10: Casa de Salgueiros • OZ 11: Casa fronte ao pazo • OZ 12: Casa na praza • OZ 13: Casa no lugar do pazo • OZ 14: Pazo de Quintáns • OZ 23: Cruceiro de Quintáns • OZ 35: Hórreo tras San Isidro • OZ 36: Hórreo con pináculos • OZ 37: Hórreo da casa de Salgueiros

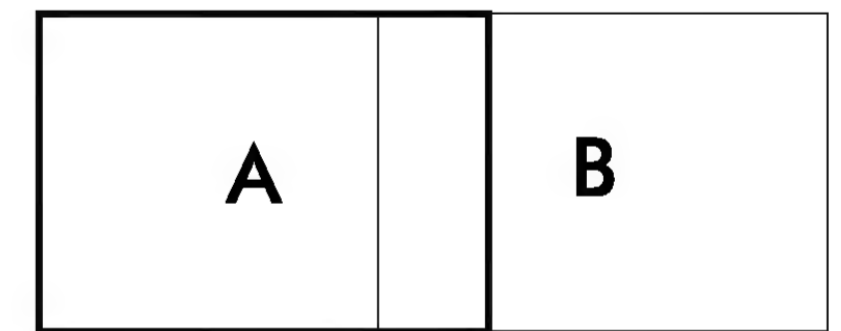
OBSERVACIÓNS
<ul style="list-style-type: none"> • Ozón: núcleo xa delimitado nas Normas subsidiarias. • Quintáns: núcleo xa delimitado nas Normas subsidiarias. • Quintáns: hai dous bares. • • • • •



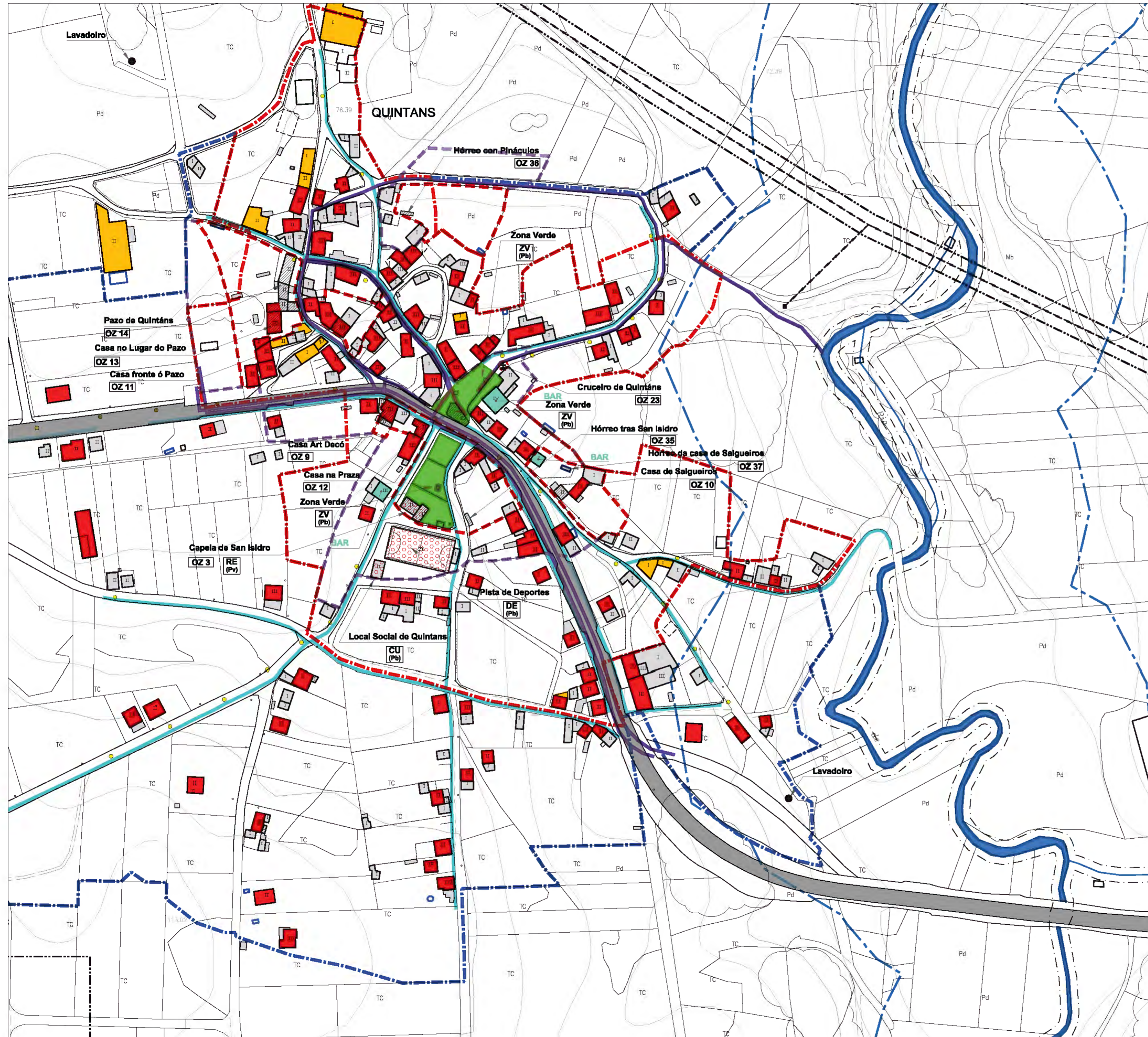
NÚCLEO: OZÓN - QUINTÁNS (A)	PARROQUIA: Ozón
INFORMACIÓN	
PLANO 1/2.000 :	3.10.8



ESCALA: 1/ 8000 FOTO 2003



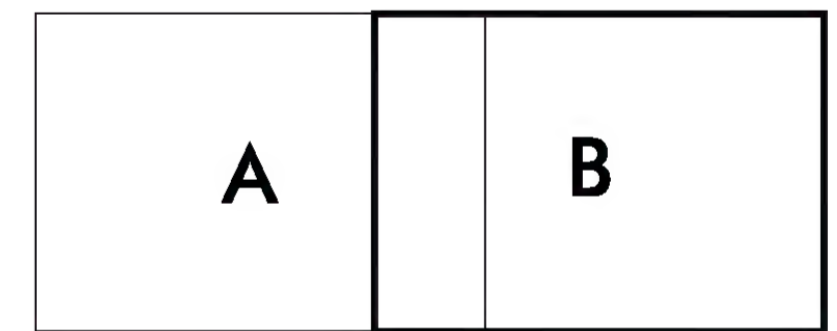
LEENDA			
XACEMENTOS ARQUEOLÓXICOS ÁREA DE PROTECCIÓN INTEGRAL ÁREA DE CALTELIA	EQUIPAMENTO SISTEMA XERAL SISTEMA LOCAL TÍPOS CE CEMENTERO CU CULTURAL DE DEPORTIVO ED DOCENTE RE RELIXIOSO SM SERVIZOS MÚLTIPLES TITULARIDADE P ₆ PÚBLICA P _v PRIVADA ZONA VERDE SISTEMA XERAL SISTEMA LOCAL PARCELA MUNICIPAL	INFRAESTRUTURAS REDE ABASTECIMENTO REDE SANEAMENTO REDE ELÉCTRICA MEDIA TENSIÓN FONTE LAVADOREIRO DEPÓSITO ETAP EDAR TRANSFORMADOR PUNTO DE LUZ MUÍRO VIARIO SISTEMA XERAL SISTEMA LOCAL PAVIMENTADO SISTEMA LOCAL SEN PAVIMENTADO	DELIMITACIÓNS E AFECCIÓNS NÚCLEO ORDINARIO EXPANSIÓN DE NÚCLEO LÍMITE TERMO MUNICIPAL LÍMITE PARROQUIAL LÍÑA DE DESLINDE DO DOMINIO PÚBLICO MARÍTIMO- TERRESTRE LÍÑA DO LÍMITE INTERIOR DA RIBERA DO MAR LÍÑA DE SERVIDUME DE PROTECCIÓN DE COSTAS LÍÑA DE SERVIDUME DE PROTECCIÓN DE CAUCES LÍÑA DE POLICIA DE CAUCES LÍÑA LÍMITE DE EDIFICACIÓN LÍÑA ELÉCTRICA DE MEDIA TENSIÓN
USOS EDIFICACIÓN VIVENDA EDIFICACIÓN ALBUJAR CORTE VIVENDA - CORTE OUTROS INVENADOREIRO RUÍNA ELEMENTO CATALOGADO			



NÚCLEO:	PARROQUIA:	Ozón
OZÓN - QUINTÁNS (B)		INFORMACIÓN
PLANO 1/ 2.000 :		3.10.8



ESCALA: 1/ 8000 FOTO 2003



LEENDA			
XACEMENTOS ARQUEOLÓXICOS	EQUIPAMENTO	INFRAESTRUTURAS	DELIMITACIÓN E AFECIÓNS
<ul style="list-style-type: none"> ÁREA DE PROTECCIÓN INTEGRAL ÁREA DE CALTELIA 	<ul style="list-style-type: none"> SISTEMA XERAL SISTEMA LOCAL 	<ul style="list-style-type: none"> REDE ABASTECIMENTO REDE SANEAMENTO REDE ELÉCTRICA MEDIA TENSIÓN FONTE LAVADOREIRO DEPÓSITO ETAP EDAR TRANSFORMADOR PUNTO DE LUZ MUÍRO 	<ul style="list-style-type: none"> NÚCLEO ORDENARIO EXPANSIÓN DE NÚCLEO LÍMITE TERMO MUNICIPAL LÍMITE PARROQUIAL LÍÑA DE DESLINDE DO DOMINIO PÚBLICO MARÍTIMO- TERRESTRE LÍÑA DO LÍMITE INTERIOR DA RIBEIRA DO MAR LÍÑA DE SERVIDUME DE PROTECCIÓN DE COSTAS LÍÑA DE SERVIDUME DE PROTECCIÓN DE CAUCEIS LÍÑA DE POLICIA DE CAUCEIS LÍÑA LÍMITE DE EDIFICACIÓN LÍÑA ELÉCTRICA DE MEDIA TENSIÓN
USOS EDIFICACIÓN	TÍTULARIDADE	ZONA VERDE	VIARIO
<ul style="list-style-type: none"> VIVENDA EDIFICACIÓN ALBUJAR CORTE VIVENDA - CORTE OUTROS INVENARIADO RUÍNA ELEMENTO CATALOGADO 	<ul style="list-style-type: none"> CE CEMENTERIO CU CULTURAL DE DEPORTIVO ED DOCENTE RE RELIXIOSO SM SERVIZOS MÚLTIPLES P₅ PÚBLICA P_V PRIVADA SISTEMA XERAL SISTEMA LOCAL PARCELA MUNICIPAL 	<ul style="list-style-type: none"> SISTEMA XERAL SISTEMA LOCAL PAVIMENTADO SISTEMA LOCAL SEN PAVIMENTAR 	<ul style="list-style-type: none"> SISTEMA XERAL SISTEMA LOCAL PAVIMENTADO SISTEMA LOCAL SEN PAVIMENTAR

NÚCLEO : RAPOSA, A	PARROQUIA: Ozón	
	PLANO 1/ 2.000:	3.10.9
	PLANO 1/ 5.000:	2.7



DESCRICIÓN
<ul style="list-style-type: none"> • Núcleo moi pequeno e disperso.

EVOLUCIÓN POBOACIÓN E VIVENDAS				
ANO	1950	2001	EVOLUCIÓN	2011
Nº HABITANTES	41	7	-82,9 %	6
Nº VIVENDAS	7	4	-42,8 %	-

EDIFICACIÓNS				
NÚCLEO	VIVENDAS 2001			GRANXAS
	TOTAL	Principais	Secundarias e baleiras	
N. ORIXINARIO				
Raposa, A	4	1	3	1
TOTAL	4	1	3	1

NÚCLEO : RAPOSA, A	PARROQUIA: Ozón	
	PLANO 1/ 2.000:	3.10.9
	PLANO 1/ 5.000:	2.7

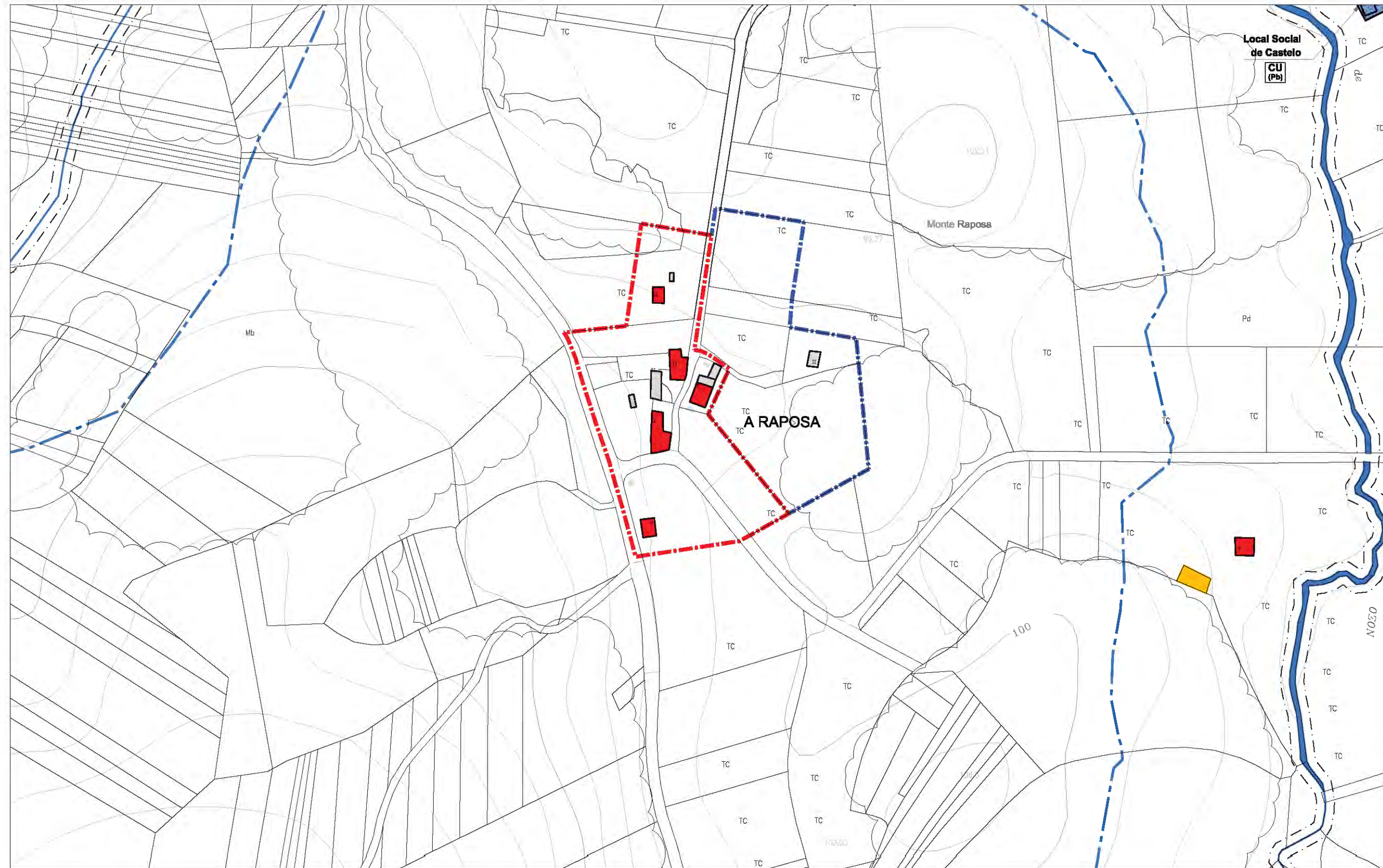
SERVIZOS E INFRAESTRUTURAS					
AUGA	SANEAMENTO	ELECTRICIDADE	ALUMEADO	TELÉFONO	RESIDUOS
NON	NON	Si	Si	Si	Si

SISTEMA VIARIO				
SISTEMA	NOME	TIPO	PAVIMENTO	ESTADO
S.L.		TIPO III	REGO ASFÁLTICO	BO

DOTACIÓNS EXISTENTES							
SIST.	ZONAS VERDES	SUP.m ²	SIST.	TIPO	EQUIPAMENTO	TIT.	SUP.m ²

CATÁLOGO
<ul style="list-style-type: none"> • • • • • • • • • • • •

OBSERVACIÓNS
<ul style="list-style-type: none"> • • • • • • • •



NÚCLEO:	PARROQUIA:	Ozón
A RAPOSA	INFORMACIÓN	
	PLANO 1/2.000 :	3.10.9



ESCALA: 1/8000 FOTO 2003

LENDA			
XACEMENTOS ARQUEOLÓXICOS ÁREA DE PROTECCIÓN INTEGRAL ÁREA DE CAUTELA	EQUIPAMENTO SISTEMA XERAL SISTEMA LOCAL TIPOS CE CEMITERIO CU CULTURAL DE DEPORTIVO ED DOCENTE RE RELIXOSO SM SERVIZOS MÚLTIPLES TITULARIDADE Pb PÚBLICA Pv PRIVADA ZONA VERDE SISTEMA XERAL SISTEMA LOCAL PARCELA MUNICIPAL	INFRAESTRUTURAS REDE ABASTECIMENTO REDE SANEAMENTO REDE ELÉCTRICA MEDIA TENSIÓN ● FONTE ● LAVADOREIRO □ DEPÓSITO ▲ ETAP ■ EDAR ● TRANSFORMADOR ● PUNTO DE LUZ ● MUÍÑO VIARIO SISTEMA XERAL SISTEMA LOCAL PAVIMENTADO SISTEMA LOCAL SEN PAVIMENTAR	DELIMITACIÓNS E AFECCIÓNS NÚCLEO ORIXINARIO EXPANSIÓN DE NÚCLEO LIMITE TERMO MUNICIPAL LIMITE PARROQUIAL LIÑA DE DESLINDE DO DOMINIO PÚBLICO MARÍTIMO- TERRESTRE LIÑA DO LIMITE INTERIOR DA RIBEIRA DO MAR LIÑA DE SERVIDUME DE PROTECCIÓN DE COSTAS LIÑA DE SERVIDUME DE PROTECCIÓN DE CAUCES LIÑA DE POLICIA DE CAUCES LIÑA LIMITE DE EDIFICACIÓN LIÑA ELÉCTRICA DE MEDIA TENSIÓN
USOS EDIFICACIÓN VIVENDA EDIFICACIÓN AUXILIAR CORTE VIVENDA - CORTE OUTROS INVERNADERO MUÍÑA ELEMENTO CATALOGADO			

NÚCLEO : SAN MARTIÑO – VILAR DE SOBREMONTE	PARROQUIA:	Ozón
	PLANO 1/ 2.000:	3.10.10
	PLANO 1/ 5.000:	2.7



DESCRICIÓN

- San Martiño: núcleo con tres zonas diferenciadas de crecemento que se apoiaron no terreo. O crecemento posterior faise apoiándose na estrada AC-440.
- Vilar de Sobremonte: núcleo que creceu ao longo do camiño que presenta unha zona densa.

EVOLUCIÓN POBOACIÓN E VIVENDAS

ANO	1950	2001	EVOLUCIÓN	2011
Nº HABITANTES	195	141	-27,6 %	127
Nº VIVENDAS	51	55	7,8 %	-

EDIFICACIÓNS

NÚCLEO	VIVENDAS 2001			GRANXAS
	TOTAL	Principais	Secundarias e baleiras	
N. ORIXINARIO				
San Martiño	17	16	1	1
Vilar de Sobremonte	38	34	4	1
TOTAL	55	50	5	2

NÚCLEO : SAN MARTIÑO – VILAR DE SOBREMONTE	PARROQUIA: Ozón	
	PLANO 1/ 2.000:	3.10.10
	PLANO 1/ 5.000:	2.7

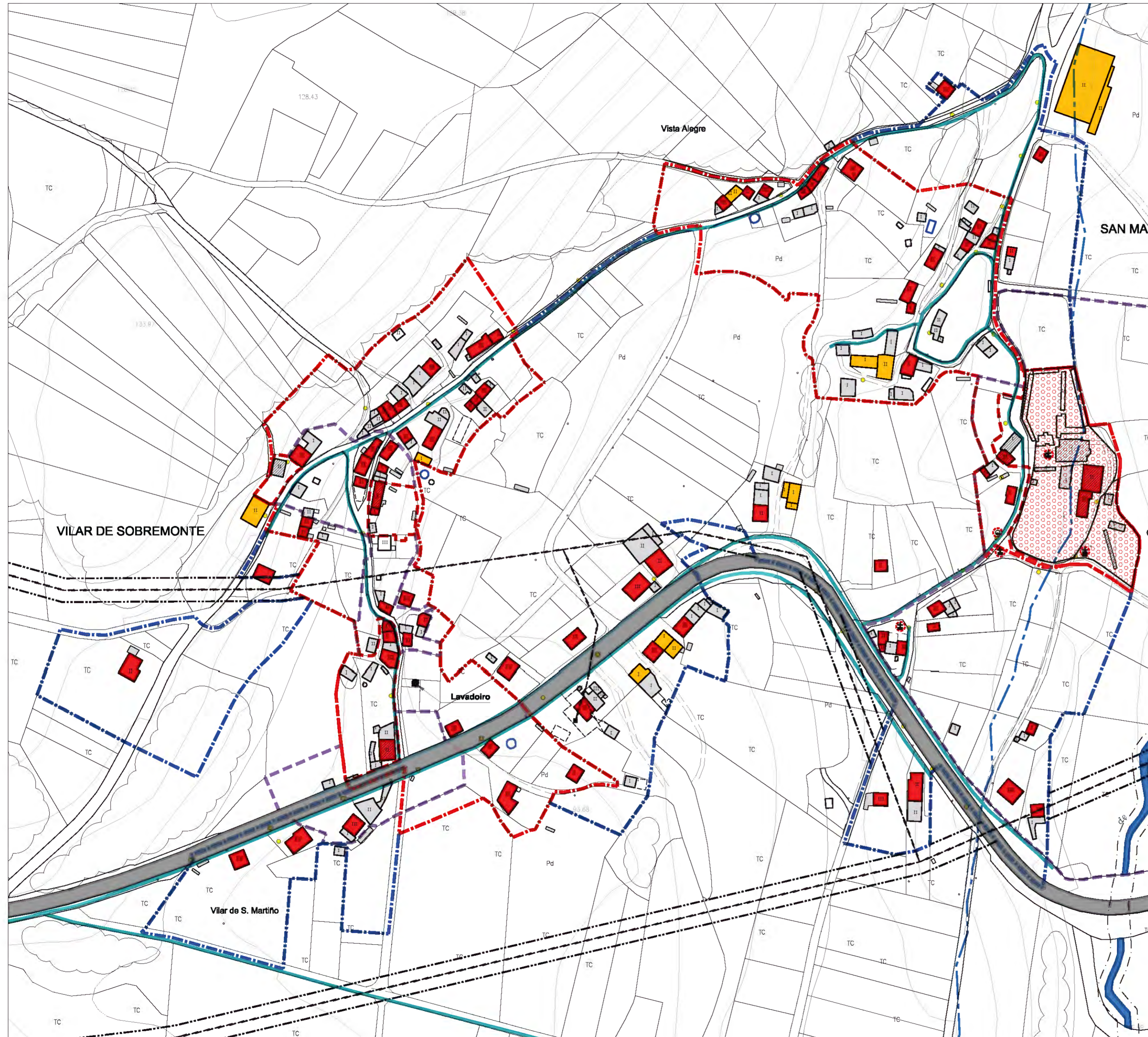
SERVIZOS E INFRAESTRUTURAS					
AUGA	SANEAMENTO	ELECTRICIDADE	ALUMEADO	TELÉFONO	RESIDUOS
Si	NON	Si	Si	Si	Si

SISTEMA VIARIO				
SISTEMA	NOME	TIPO	PAVIMENTO	ESTADO
S.G.	AC-440	TIPO I	REGO ASFÁLTICO	BO
S.L.		TIPO III	REGO ASFÁLTICO	BO
S.L.		TIPO III	FORMIGÓN	BO

DOTACIÓNS EXISTENTES							
SIST.	ZONAS VERDES	SUP.m ²	SIST.	TIPO	EQUIPAMENTO	TIT.	SUP.m ²
			S.L.	RE	Igrexa parroquial S. Martiño	Pv	5688
			S.L.	CE	Cemiterio parroquial	Pv	1862

CATÁLOGO	
<ul style="list-style-type: none"> • OZ 1: Igrexa parroquial de San Martiño • OZ 2: Casa rectoral • OZ 15: Casa fronte á Igrexa • OZ 18: Casa Mesura • OZ 19: Casa 1 • OZ 20: Casa 2 • OZ 24: Cruceiro de San Martiño • OZ 25: Cruceiro do adro • OZ 26: Cruceiro do igrexario • OZ 27: Cruceiro • OZ 29: Fonte 	<ul style="list-style-type: none"> • OZ 38: Hórreo de Ozón • OZ 42: Hórreo da casa Mesura • OZ 43: Alpendre • • • • • • •

OBSERVACIÓNS
<ul style="list-style-type: none"> • San Martiño: núcleo xa delimitado nas normas subsidiarias • Vilar de Sobremonte: núcleo xa delimitado nas normas subsidiarias • • • • • •



NÚCLEO: SAN MARTIÑO - VILAR DE SOBREMONTE	PARROQUIA: Ozón
INFORMACIÓN	
PLANO 1/ 2.000 :	3.10.10



ESCALA: 1/ 8000 FOTO 2003

LEENDA			
XACEMENTOS ARQUEOLÓXICOS ■ ÁREA DE PROTECCIÓN INTEGRAL ■ ÁREA DE CALTELIA	EQUIPAMENTO ■ SISTEMA XERAL ■ SISTEMA LOCAL TIPOS CE CEMITERIO CU CULTURAL DE DEPORTIVO ED DOCENTE RE RELIXIOSO SM SERVIZOS MÚLTIPLES TITULARIDADE P ₆ PÚBLICA P _v PRIVADA ZONA VERDE ■ SISTEMA XERAL ■ SISTEMA LOCAL ■ PARCELA MUNICIPAL	INFRAESTRUTURAS ■ REDE ABASTECIMENTO ■ REDE SANEAMENTO ■ REDE ELÉCTRICA MEDIA TENSIÓN ● FONTE ● LAVADOREIRO □ DEPÓSITO ■ ETAP ■ EDAR ■ TRANSFORMADOR ● PUNTO DE LUZ ● MUÍRO	DELIMITACIÓN E AFECIÓNS ■ NÚCLEO ORDINARIO ■ EXPANSIÓN DE NÚCLEO ■ LÍMITE TERMO MUNICIPAL ■ LÍMITE PARROQUIAL ■ LÍÑA DE DESLINDE DO DOMINIO PÚBLICO MARITIMO- TERRESTRE ■ LÍÑA DO LÍMITE INTERIOR DA RIBEIRA DO MAR ■ LÍÑA DE SERVIDUME DE PROTECCIÓN DE COSTAS ■ LÍÑA DE SERVIDUME DE PROTECCIÓN DE CAUCEIS ■ LÍÑA DE POLICIA DE CAUCEIS ■ LÍÑA LÍMITE DE EDIFICACIÓN ■ LÍÑA ELÉCTRICA DE MEDIA TENSIÓN
USOS EDIFICACIÓN ■ VIVENDA ■ EDIFICACIÓN ALBUJAR ■ CORTE ■ VIVENDA - CORTE ■ OUTROS ■ INVENADOREIRO ■ RUÍNA ■ ELEMENTO CATALOGADO	VIARIO ■ SISTEMA XERAL ■ SISTEMA LOCAL PAVIMENTADO ■ SISTEMA LOCAL SEN PAVIMENTAR		

NÚCLEO : SEÑORES	PARROQUIA:	Ozón
	PLANO 1/ 2.000:	3.10.11
	PLANO 1/ 5.000:	2.8



DESCRICIÓN
<ul style="list-style-type: none"> • Núcleo agrícola de pequenas dimensións.

EVOLUCIÓN POBOACIÓN E VIVENDAS				
ANO	1950	2001	EVOLUCIÓN	2011
Nº HABITANTES			%	32
Nº VIVENDAS			%	9

EDIFICACIÓNS				
NÚCLEO	VIVENDAS 2001			GRANXAS
	TOTAL	Principais	Secundarias e baleiras	
N. ORIXINARIO				
Señores				2
TOTAL				2

NÚCLEO : SEÑORES	PARROQUIA: Ozón	
	PLANO 1/ 2.000:	3.10.11
	PLANO 1/ 5.000:	2.8

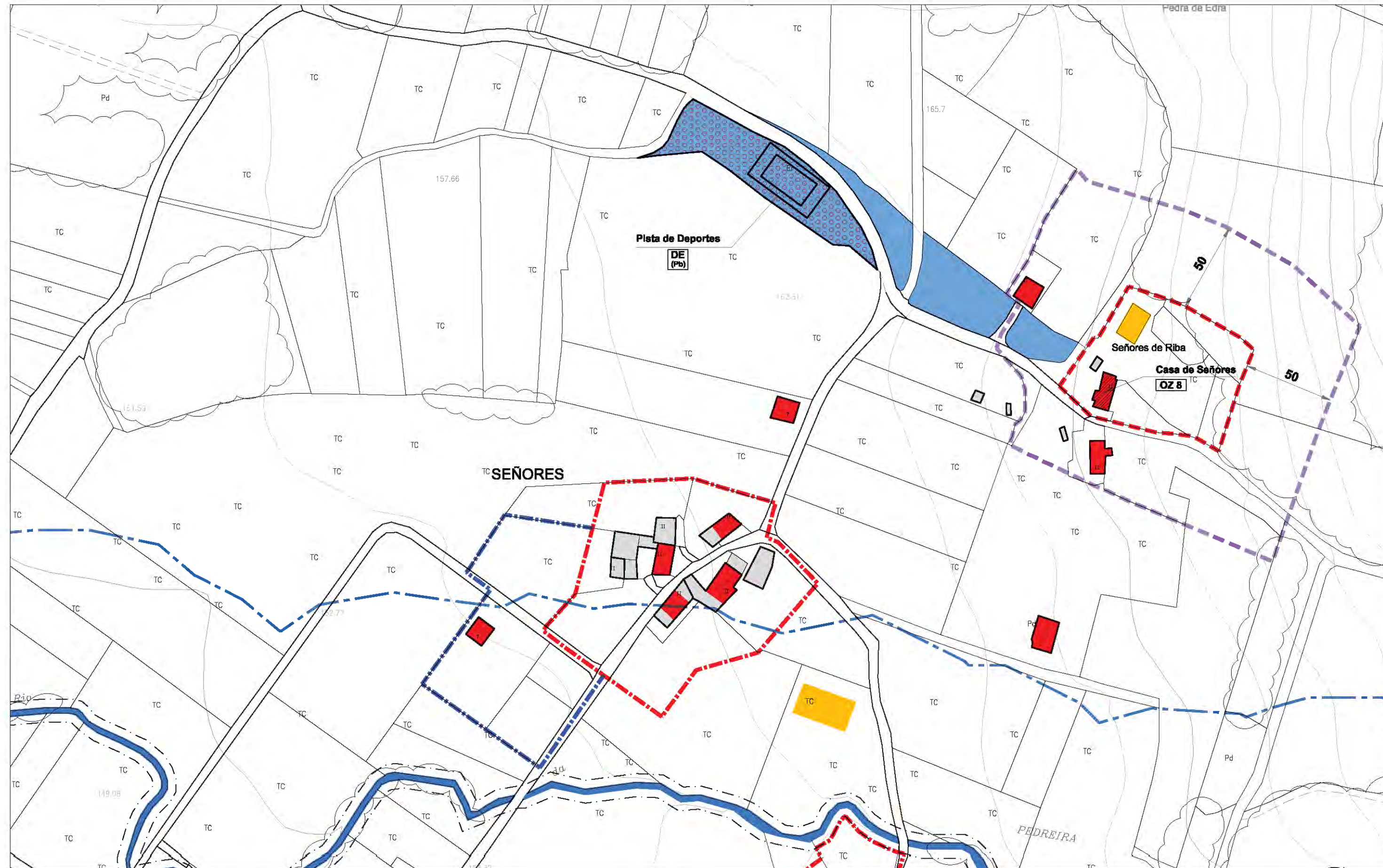
SERVIZOS E INFRAESTRUTURAS					
AUGA	SANEAMENTO	ELECTRICIDADE	ALUMEADO	TELÉFONO	RESIDUOS
NON	NON	Si	Si	Si	Si

SISTEMA VIARIO				
SISTEMA	NOME	TIPO	PAVIMENTO	ESTADO
S.L.		TIPO III	REGO ASFÁLTICO	BO

DOTACIÓNS EXISTENTES							
SIST.	ZONAS VERDES	SUP.m ²	SIST.	TIPO	EQUIPAMENTO	TIT.	SUP.m ²

CATÁLOGO
<ul style="list-style-type: none"> • • • • • • • • • • • • • • • • • • • •

OBSERVACIÓNS
<ul style="list-style-type: none"> • Núcleo xa delimitado nas Normas subsidiarias • Os datos de poboación foron facilitados polo concello por non apareceren no censo como entidades individualizadas xa que ditos datos quedan englobados dentro dos referentes a Suxo. • Se aparecen recoñecidos como entidades no Decreto 189/2003 do 6 de febreiro polo que se aproba o nomenclátor correspondente ás entidades de poboación da provincia de A Coruña. • • • • • • •



NÚCLEO: SEÑORES	PARROQUIA: Ozón
	INFORMACIÓN
	PLANO 1/2.000 : 3.10.11



ESCALA: 1/8000 FOTO 2003

LENDA			
XACEMENTOS ARQUEOLÓXICOS	EQUIPAMENTO	INFRAESTRUTURAS	DELIMITACIÓN E AFECCIÓN
<ul style="list-style-type: none"> ÁREA DE PROTECCIÓN INTEGRAL ÁREA DE CAUTELA 	<ul style="list-style-type: none"> SISTEMA XERAL SISTEMA LOCAL 	<ul style="list-style-type: none"> REDE ABASTECIMENTO REDE SANEAMENTO REDE ELÉCTRICA MEDIA TENSÓN FONTE LAVADOREIRO DEPÓSITO ETAP EDAR TRANSFORMADOR PUNTO DE LUZ MUÍÑO 	<ul style="list-style-type: none"> NÚCLEO ORDINARIO EXPANSIÓN DE NÚCLEO LÍMITE TERMO MUNICIPAL LÍMITE PARROQUIAL LÍMITE DE DESLINDE DO DOMINIO PÚBLICO MARÍTIMO- TERRESTRE LÍMITE DO LÍMITE INTERIOR DA RIBEIRA DO MAR LÍMITE DE SERVIDUME DE PROTECCIÓN DE COSTAS LÍMITE DE SERVIDUME DE PROTECCIÓN DE CALCES LÍMITE DE POLICIA DE CALCES LÍMITE DE EDIFICACIÓN LÍMITE ELÉCTRICA DE MEDIA TENSÓN
USOS EDIFICACIÓN	TÍTULARIDADE	VIARIO	
<ul style="list-style-type: none"> VIVENDA EDIFICACIÓN AUXILIAR CORTE VIVENDA - CORTE OUTROS INVERNADOREIRO MUÍÑA ELEMENTO CATALOGADO 	<ul style="list-style-type: none"> CE CEMITERIO CU CULTURAL DE DEPOSITIVO ED DOCENTE RE RELIXIOSO SM SERVIZOS MÚLTIPLES Pb PÚBLICA Pv PRIVADA 	<ul style="list-style-type: none"> SISTEMA XERAL SISTEMA LOCAL PAVIMENTADO SISTEMA LOCAL SEN PAVIMENTAR 	
	ZONA VERDE		
	<ul style="list-style-type: none"> SISTEMA XERAL SISTEMA LOCAL 		
	PARCELA MUNICIPAL		

NÚCLEO : CAMPOS	PARROQUIA:	Touriñán
	PLANO 1/ 2.000:	3.11.1
	PLANO 1/ 5.000:	2.14



DESCRICIÓN

- Pequeno núcleo próximo a costa con moitas casas en ruínas.

EVOLUCIÓN POBOACIÓN E VIVENDAS

ANO	1950	2001	EVOLUCIÓN	2011
Nº HABITANTES	15	8	-46,7 %	12
Nº VIVENDAS	5	2	-60,0 %	-

EDIFICACIÓNS

NÚCLEO	VIVENDAS 2001			GRANXAS
	TOTAL	Principais	Secundarias e baleiras	
N. ORIXINARIO				
Campos	2	2	2	1
TOTAL	2	2	2	1

NÚCLEO : CAMPOS	PARROQUIA: Touriñán	
	PLANO 1/ 2.000:	3.11.1
	PLANO 1/ 5.000:	2.14

SERVIZOS E INFRAESTRUTURAS					
AUGA	SANEAMENTO	ELECTRICIDADE	ALUMEADO	TELÉFONO	RESIDUOS
NON	NON	Si	Si	Si	Si

SISTEMA VIARIO				
SISTEMA	NOME	TIPO	PAVIMENTO	ESTADO
S.L.		TIPO III	REGO ASFÁLTICO	BO
S.L.		TIPO III	FORMIGÓN	BO
S.L.		TIPO III	TERRA	MALO

DOTACIÓNS EXISTENTES							
SIST.	ZONAS VERDES	SUP.m ²	SIST.	TIPO	EQUIPAMENTO	TIT.	SUP.m ²

CATÁLOGO
<ul style="list-style-type: none"> • • • • • • • • • • • • • •

OBSERVACIÓNS
<ul style="list-style-type: none"> • • • • • • • • • •



NÚCLEO: CAMPOS	PARROQUIA: Touriñán
	INFORMACIÓN
	PLANO 1/2.000 : 3.11.1



ESCALA: 1/8000 FOTO 2003

LEENDA			
XACEMENTOS ARQUEOLÓXICOS	EQUIPAMENTO	INFRAESTRUTURAS	DELIMITACIÓN E AFECCIÓN
<ul style="list-style-type: none"> ÁREA DE PROTECCIÓN INTEGRAL ÁREA DE CAUTELA 	<ul style="list-style-type: none"> SISTEMA XERAL SISTEMA LOCAL 	<ul style="list-style-type: none"> REDE ABASTECIMENTO REDE SANEAMENTO REDE ELÉCTRICA MEDIA TENSÓN FONTE LAVADOREIRO DEPÓSITO ETAP EDAR TRANSFORMADOR PUNTO DE LUZ MUÍÑO 	<ul style="list-style-type: none"> NÚCLEO ORDINARIO EXPANSIÓN DE NÚCLEO LÍMITE TERMO MUNICIPAL LÍMITE PARROQUIAL LÍÑA DE DESLINDE DO DOMINIO PÚBLICO MARÍTIMO- TERRESTRE LÍÑA DO LÍMITE INTERIOR DA RIBEIRA DO MAR LÍÑA DE SERVIDUME DE PROTECCIÓN DE COSTAS LÍÑA DE SERVIDUME DE PROTECCIÓN DE CAUCES LÍÑA DE POLICIA DE CAUCES LÍÑA LÍMITE DE EDIFICACIÓN LÍÑA ELÉCTRICA DE MEDIA TENSÓN
USOS EDIFICACIÓN	TIPOS		
<ul style="list-style-type: none"> VIVENDA EDIFICACIÓN AUXILIAR CORTE VIVENDA - CORTE OUTROS INVERNADOREIRO MUÍÑA 	<ul style="list-style-type: none"> CE CEMITERIO CU CULTURAL DE DEPOSITIVO ED DOCENTE RE RELIXIOSO SM SERVIZOS MÚLTIPLES 		
	TITULARIDADE		
	<ul style="list-style-type: none"> Pb PÚBLICA Pv PRIVADA 		
	ZONA VERDE	VIARIO	
<ul style="list-style-type: none"> ELEMENTO CATALOGADO 	<ul style="list-style-type: none"> SISTEMA XERAL SISTEMA LOCAL PAVIMENTADO SISTEMA LOCAL SEN PAVIMENTAR PARCELA MUNICIPAL 	<ul style="list-style-type: none"> SISTEMA XERAL SISTEMA LOCAL PAVIMENTADO SISTEMA LOCAL SEN PAVIMENTAR 	

NÚCLEO : MOREIRA	PARROQUIA:	Touriñán
	PLANO 1/ 2.000:	3.11.2
	PLANO 1/ 5.000:	2.14



DESCRICIÓN

- Núcleo semidenso próximo a costa pero de carácter agrícola e gandeiro. Creceu en torno ao viario que o percorre.

EVOLUCIÓN POBOACIÓN E VIVENDAS

ANO	1950	2001	EVOLUCIÓN	2011
Nº HABITANTES	33	12	-63,6%	14
Nº VIVENDAS	9	7	-22,2 %	-

EDIFICACIÓNS

NÚCLEO	VIVENDAS 2001			GRANXAS
	TOTAL	Principais	Secundarias e baleiras	
N. ORIXINARIO				
Moreira	7	7	0	1
TOTAL	7	7	0	1

NÚCLEO : MOREIRA	PARROQUIA: Touriñán	
	PLANO 1/ 2.000:	3.11.2
	PLANO 1/ 5.000:	2.14

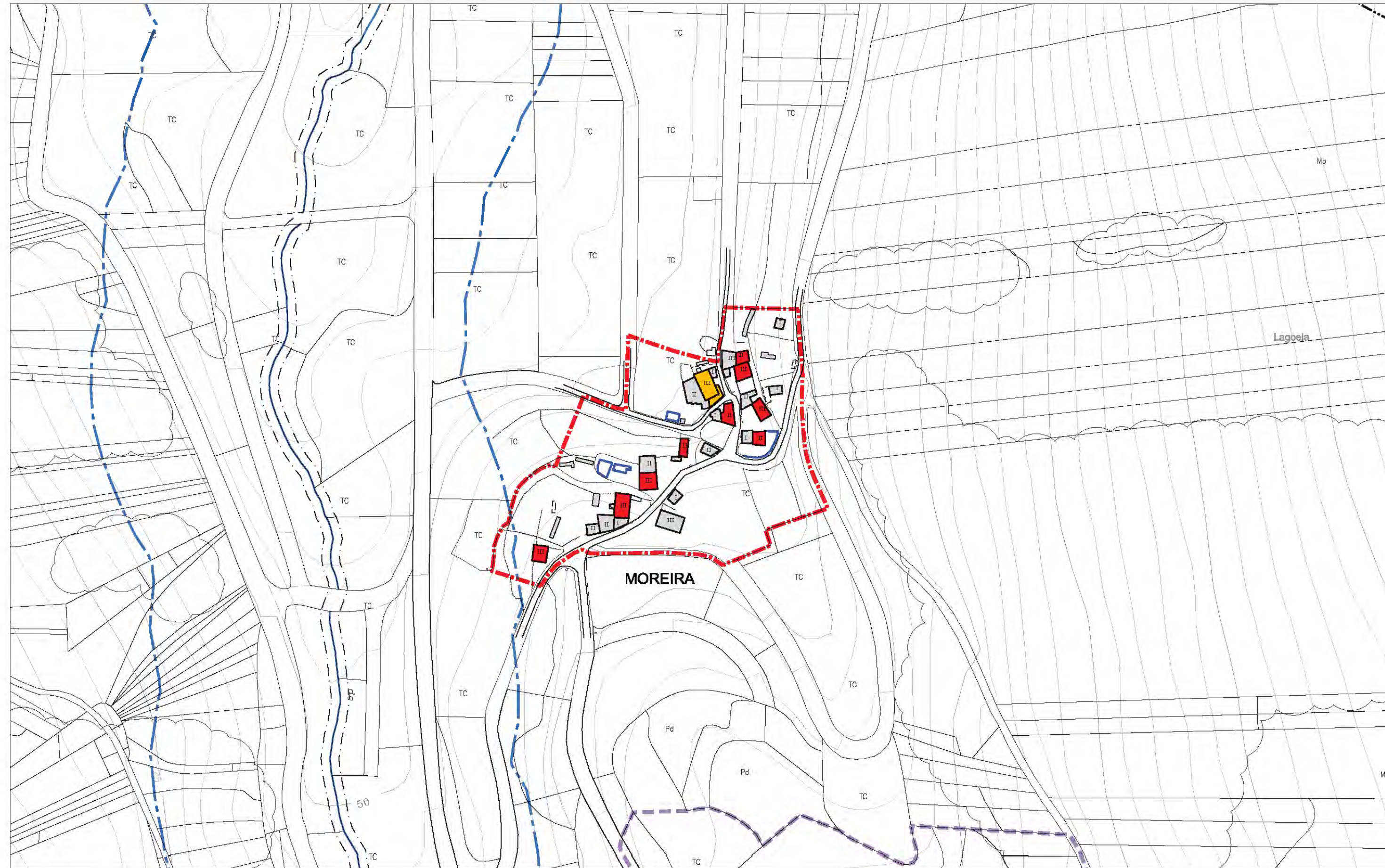
SERVIZOS E INFRAESTRUTURAS					
AUGA	SANEAMENTO	ELECTRICIDADE	ALUMEADO	TELÉFONO	RESIDUOS
NON	NON	Si	Si	Si	Si

SISTEMA VIARIO				
SISTEMA	NOME	TIPO	PAVIMENTO	ESTADO
S.L.		TIPO III	REGO ASFÁLTICO	BO
S.L.		TIPO III	FORMIGÓN	BO
S.L.		TIPO III	ZAHORRA	REGULAR

DOTACIÓNS EXISTENTES							
SIST.	ZONAS VERDES	SUP.m ²	SIST.	TIPO	EQUIPAMENTO	TIT.	SUP.m ²

CATÁLOGO
<ul style="list-style-type: none"> • • • • • • • • • • • •

OBSERVACIÓNS
<ul style="list-style-type: none"> • • • • • • • •



NÚCLEO: MOREIRA	PARROQUIA: Touriñán
	INFORMACIÓN PLANO 1/2.000 : 3.11.2



ESCALA: 1/8000 FOTO 2003

LENDA			
XACEMENTOS ARQUEOLÓXICOS	EQUIPAMENTO	INFRAESTRUTURAS	DELIMITACIÓN E AFECCIÓN
<ul style="list-style-type: none"> ÁREA DE PROTECCIÓN INTEGRAL ÁREA DE CAUTELA 	<ul style="list-style-type: none"> SISTEMA XERAL SISTEMA LOCAL 	<ul style="list-style-type: none"> REDE ABASTECIMENTO REDE SANEAMENTO REDE ELÉCTRICA MEDIA TENSÓN FONTE LAVADOREIRO DEPÓSITO ETAP EDAR TRANSFORMADOR PUNTO DE LUZ MUÍÑO 	<ul style="list-style-type: none"> NÚCLEO ORIXINARIO EXPANSIÓN DE NÚCLEO LÍMITE TERMO MUNICIPAL LÍMITE PARROQUIAL LÍÑA DE DESLINDE DO DOMINIO PÚBLICO MAUÍTIMO- TERRESTRE LÍÑA DO LÍMITE INTERIOR DA RIBEIRA DO MAR LÍÑA DE SERVIDUME DE PROTECCIÓN DE COSTAS LÍÑA DE SERVIDUME DE PROTECCIÓN DE CAUCES LÍÑA DE POLICIA DE CAUCES LÍÑA LÍMITE DE EDIFICACIÓN LÍÑA ELÉCTRICA DE MEDIA TENSÓN
USOS EDIFICACIÓN	TIPOS		
<ul style="list-style-type: none"> VIVENDA EDIFICACIÓN AUXILIAR CORTE VIVENDA - CORTE OUTROS INVERNADOREIRO MUÍÑA 	<ul style="list-style-type: none"> CE CEMITERIO CU CULTURAL DE DEPORTIVO ED DOCENTE RE RELIXIOSO SM SERVIZOS MÚLTIPLES 		
	TITULARIDADE		
	<ul style="list-style-type: none"> Pb PÚBLICA Pv PRIVADA 		
	ZONA VERDE	VIARIO	
<ul style="list-style-type: none"> ELEMENTO CATALOGADO 	<ul style="list-style-type: none"> SISTEMA XERAL SISTEMA LOCAL PARCELA MUNICIPAL 	<ul style="list-style-type: none"> SISTEMA XERAL SISTEMA LOCAL PAVIMENTADO SISTEMA LOCAL SEN PAVIMENTAR 	

NÚCLEO : TOURIÑÁN	PARROQUIA:	Touriñán
	PLANO 1/ 2.000:	3.11.3
	PLANO 1/ 5.000:	2.14



DESCRICIÓN

- Núcleo cas edificacións dispostas formando aterraxamentos xa que vanse adaptando á topografía que ten pendentes importantes. É un núcleo denso.

EVOLUCIÓN POBOACIÓN E VIVENDAS

ANO	1950	2001	EVOLUCIÓN	2011
Nº HABITANTES	119	67	-43,7 %	53
Nº VIVENDAS	28	17	-39,2 %	-

EDIFICACIÓNS

NÚCLEO	VIVENDAS 2001			GRANXAS
	TOTAL	Principais	Secundarias e baleiras	
N. ORIXINARIO				
Touriñán	17	16	1	8
TOTAL	17	16	1	8

NÚCLEO : TOURIÑÁN	PARROQUIA: Touriñán	
	PLANO 1/ 2.000:	3.11.3
	PLANO 1/ 5.000:	2.14

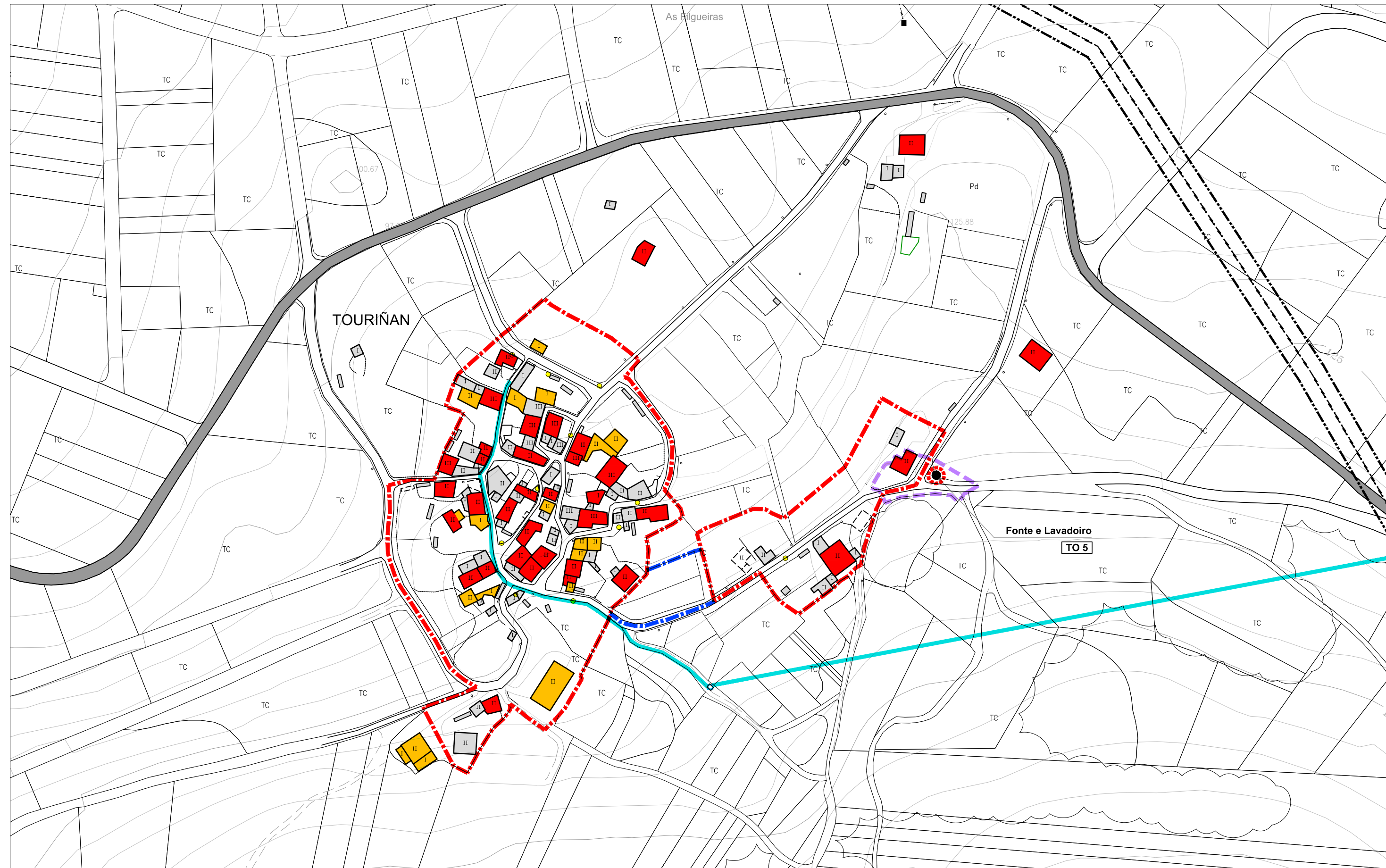
SERVIZOS E INFRAESTRUTURAS					
AUGA	SANEAMENTO	ELECTRICIDADE	ALUMEADO	TELÉFONO	RESIDUOS
Si	NON	Si	Si	Si	Si

SISTEMA VIARIO				
SISTEMA	NOME	TIPO	PAVIMENTO	ESTADO
S.L.		TIPO III	REGO ASFÁLTICO	BO
S.L.		TIPO III	FORMIGÓN	BO
S.L.		TIPO III	TERRA	MALO

DOTACIÓNS EXISTENTES							
SIST.	ZONAS VERDES	SUP.m ²	SIST.	TIPO	EQUIPAMENTO	TIT.	SUP.m ²

CATÁLOGO
<ul style="list-style-type: none"> • TO 5: Lavadoiro e fonte • • • • • • • • • • •

OBSERVACIÓNS
<ul style="list-style-type: none"> • Núcleo xa delimitado nas normas subsidiarias • • • • • • •



NÚCLEO: TOURIÑÁN	PARROQUIA:	Touriñán
	INFORMACIÓN	
	PLANO 1/ 2.000 :	3.11.3



ESCALA: 1/ 8000 FOTO 2003

LENDA			
XACEMENTOS ARQUEOLÓXICOS	EQUIPAMENTO	INFRAESTRUTURAS	DELIMITACIÓN E AFECCIÓN
<ul style="list-style-type: none"> ÁREA DE PROTECCIÓN INTEGRAL ÁREA DE CAUTELA 	<ul style="list-style-type: none"> SISTEMA XERAL SISTEMA LOCAL 	<ul style="list-style-type: none"> REDE ABASTECIMENTO REDE SANEAMENTO REDE ELÉCTRICA MEDIA TENSIÓN FONTE LAVADOIRO DEPÓSITO ETAP EDAR TRANSFORMADOR PUNTO DE LUZ MUÑO 	<ul style="list-style-type: none"> NÚCLEO ORXINARIO EXPANSIÓN DE NÚCLEO LÍMITE TERMO MUNICIPAL LÍMITE PARROQUIAL LÍÑA DE DESLINDE DO DOMINIO PÚBLICO MARITIMO- TERRESTRE LÍÑA DO LÍMITE INTERIOR DA RIBEIRA DO MAR LÍÑA DE SERVIDUME DE PROTECCIÓN DE COSTAS LÍÑA DE SERVIDUME DE PROTECCIÓN DE CAUCES LÍÑA DE POLICIA DE CAUCES LÍÑA LÍMITE DE EDIFICACIÓN LÍÑA ELÉCTRICA DE MEDIA TENSIÓN
USOS EDIFICACIÓN	TIPOS		
<ul style="list-style-type: none"> VIVENDA EDIFICACIÓN AUXILIAR CORTE VIVENDA - CORTE OUTROS INVERNADOIRO RUÍNA ELEMENTO CATALOGADO 	<ul style="list-style-type: none"> CE CEMITERIO CU CULTURAL DE DEPORTIVO ED DOCENTE RE RELIXIOSO SM SERVIZOS MÚLTIPLES 		
	TITULARIDADE		
	<ul style="list-style-type: none"> Pb PÚBLICA Pv PRIVADA 		
	ZONA VERDE	VIARIO	
	<ul style="list-style-type: none"> SISTEMA XERAL SISTEMA LOCAL SISTEMA LOCAL SEN PAVIMENTAR PARCELA MUNICIPAL 	<ul style="list-style-type: none"> SISTEMA XERAL SISTEMA LOCAL SISTEMA LOCAL SEN PAVIMENTAR 	

NÚCLEO : AGRODOSIO-GRIXA, A-SENANDE- PENELA, A-VILASTOSE	PARROQUIA:	Vilastose
	PLANO 1/ 2.000:	3.12.1
	PLANO 1/ 5.000:	2.12 / 2.16



DESCRIPCIÓN

- Agrodosio: núcleo semidenso. As edificacións non se atopan en bo estado.
- Grixá: núcleo semidenso.
- Senande: núcleo denso arredor do pazo e disperso no resto. As edificacións dispóñense perpendicularmente ao camiño. Núcleo de grandes dimensións.
- Vilastose: núcleo disperso. Hai parcelas libres dentro do núcleo.

EVOLUCIÓN POBOACIÓN E VIVENDAS

ANO	1950	2001	EVOLUCIÓN	2011
Nº HABITANTES	392	345	-12,0 %	265
Nº VIVENDAS	73	149	104,1 %	-

EDIFICACIÓNS

NÚCLEO	VIVENDAS 2001			GRANXAS
	TOTAL	Principais	Secundarias e baleiras	
N. ORIXINARIO				
Agrodosio	21	13	8	4
Grixá, A	21	15	6	2
Senande	79	60	19	12
Penela, A - Vilastose	28	22	6	6
TOTAL	149	110	39	24

NÚCLEO : AGRODOSIO-GRIXA, A-SENANDE- PENELA, A-VILASTOSE	PARROQUIA: Vilastose	
	PLANO 1/ 2.000:	3.12.1
	PLANO 1/ 5.000:	2.12 / 2.16

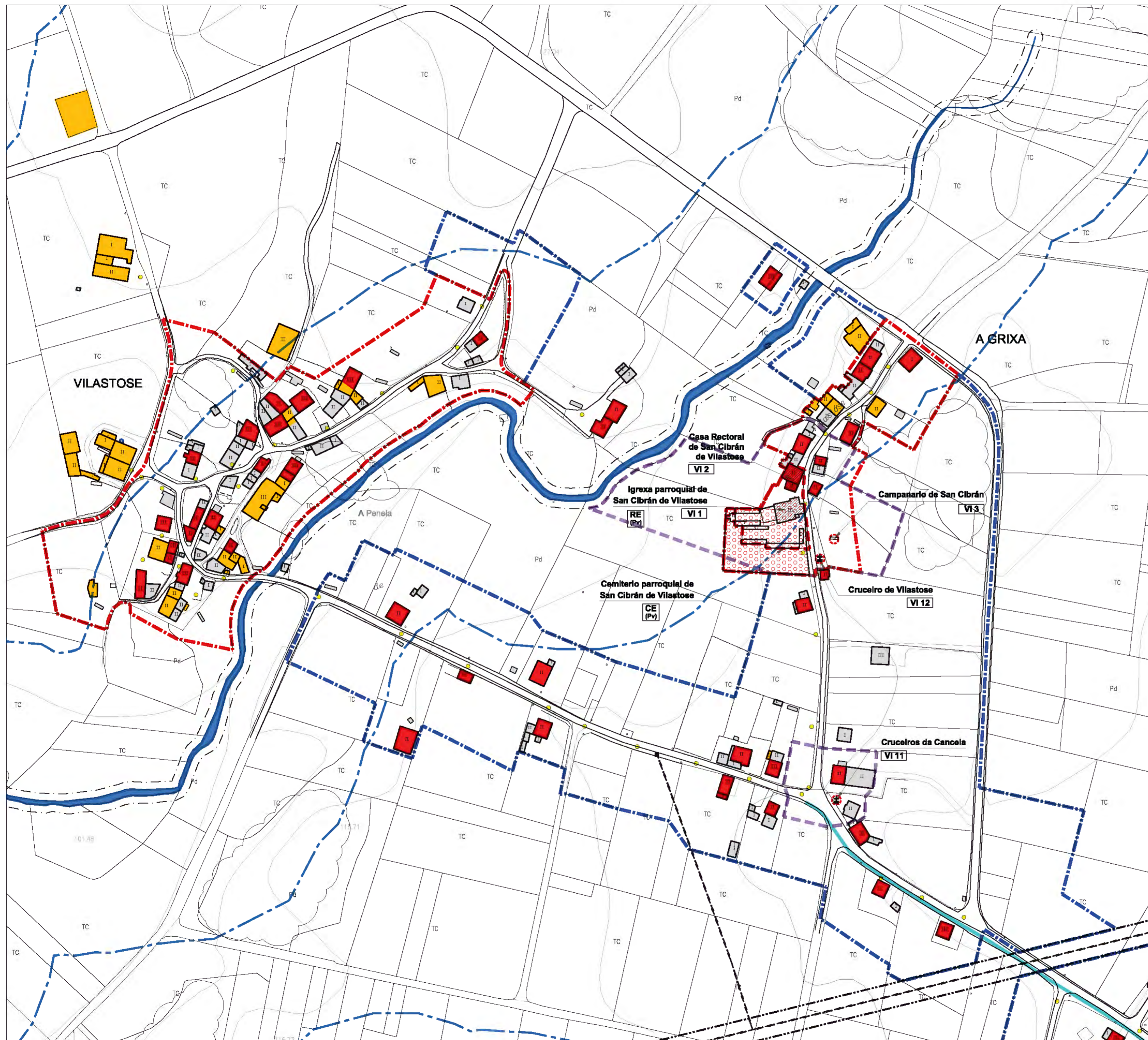
SERVIZOS E INFRAESTRUTURAS					
AUGA	SANEAMENTO	ELECTRICIDADE	ALUMEADO	TELÉFONO	RESIDUOS
Si	Si	Si	Si	Si	Si

SISTEMA VIARIO				
SISTEMA	NOME	TIPO	PAVIMENTO	ESTADO
S.L.	CP-3403	TIPO II	REGO ASFÁLTICO	BO
S.L.	M-6-17	TIPO III-A	REGO ASFÁLTICO	BO
S.L.	M-12	TIPO III-B	REGO ASFÁLTICO	BO
		TIPO III	FORMIGÓN	BO

DOTACIÓNS EXISTENTES							
SIST.	ZONAS VERDES	SUP.m ²	SIST.	TIPO	EQUIPAMENTO	TIT.	SUP.m ²
S.L.	Zona verde	1193	S.L.	RE	Igrexa parroquial de S. Cibrán	Pv	68
S.L.	Zona verde	833	S.L.	CE	Cemiterio parroquial	Pv	2447
S.L.	Zona verde	235	S.L.	CU	Local social (antiga escola)	Pb	878

CATÁLOGO
<ul style="list-style-type: none"> • VI 1: Igrexa parroquial de San Cibrán • VI 2: Casa rectoral • VI 3: Campanario de San Cibrán • VI 6: Casa 1 • VI 7: Casa 2 • VI 8: Conxunto de casas • VI 9: Pazo de Senande • VI 11: Cruceiros da Cancela • VI 12: Cruceiro de Vilastose • VI 14: Pombal •

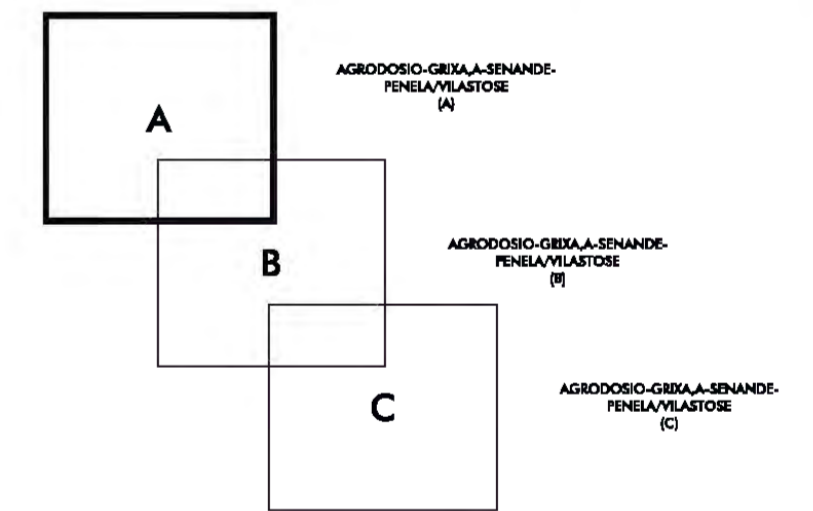
OBSERVACIÓNS
<ul style="list-style-type: none"> • Agrodosio: núcleo xa delimitado nas normas subsidiarias. • Grixax, A: núcleo xa delimitado nas normas subsidiarias. • Senande: núcleo xa delimitado nas normas subsidiarias. • Vilastose: núcleo xa delimitado nas normas subsidiarias. • A Penela si aparece recoñecido como entidade no Decreto 189/2003 do 6 de febreiro polo que se aproba o nomenclátor correspondente ás entidades de poboación da provincia de A Coruña. • Senande: hai un taller. •



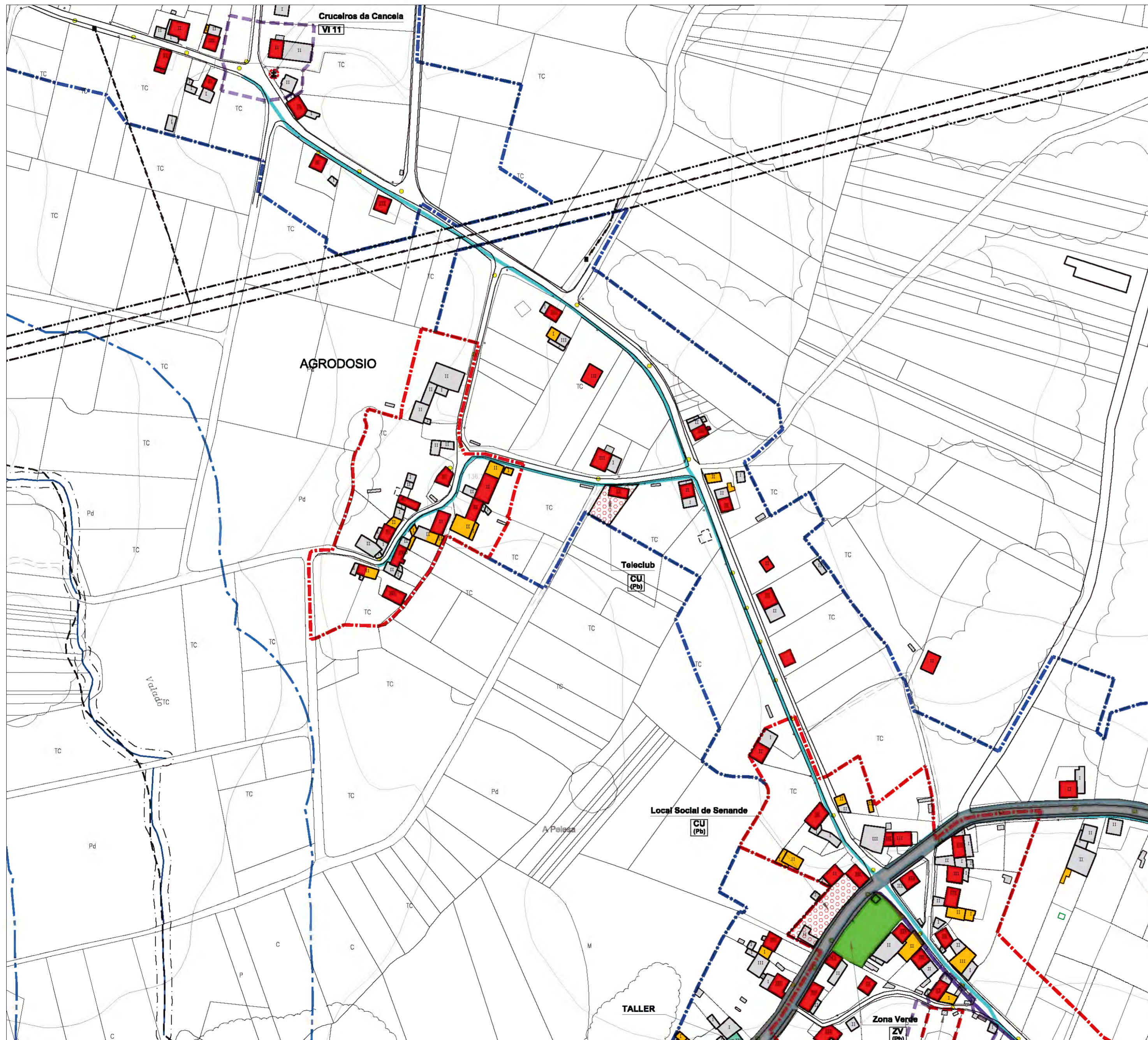
NÚCLEO: AGRODOSÍO - A GRIXA - SENANDE - VILASTOSE - A PENELA	PARROQUIA: Vilastose
INFORMACIÓN	
PLANO 1/ 2.000 : 3.12.1.1 - 3.12.1.2	



ESCALA: 1/ 8000 FOTO 2003



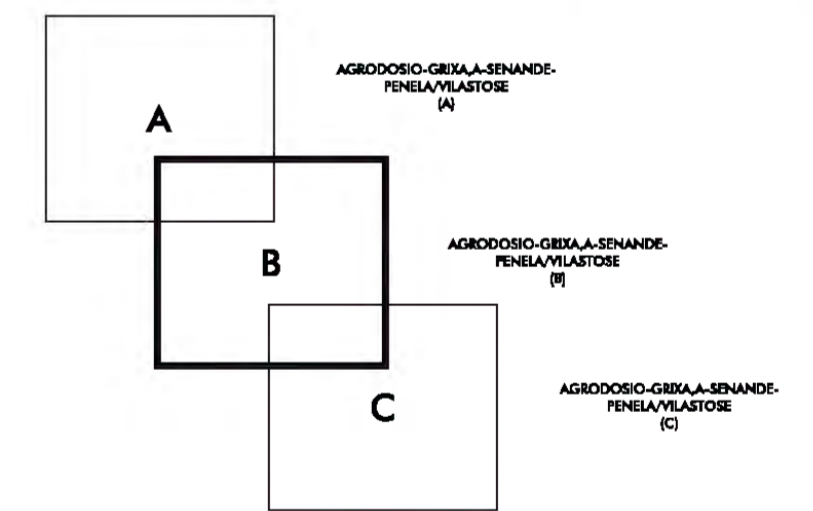
LENDA			
XACEMENTOS ARQUEOLÓXICOS [Red hatched] ÁREA DE PROTECCIÓN INTEGRAL [Blue hatched] ÁREA DE CALTEIRA	EQUIPAMENTO [Green hatched] SISTEMA XERAL [Red hatched] SISTEMA LOCAL TIPOS CE CEMENTERIO CU CULTURAL DE DEPORTIVO ED DOCENTE RE RELIXIOSO SM SERVIZOS MÚLTIPLES TITULARIDADE Pú PÚBLICA Pv PRIVADA ZONA VERDE [Green hatched] SISTEMA XERAL [Red hatched] SISTEMA LOCAL [Blue hatched] PARCELA MUNICIPAL	INFRAESTRUTURAS [Red dashed] REDE ABASTECIMENTO [Blue dashed] REDE SANEAMENTO [Green dashed] REDE ELÉCTRICA MEDIA TENSIÓN ● FONTE ● LAVADERO □ DEPÓSITO ▲ EDAR ● EDAR ● TRANSFORMADOR ● PUNTO DE LUZ ● ALUÑO VIARIO [Red dashed] SISTEMA XERAL [Blue dashed] SISTEMA LOCAL PAVIMENTADO [Green dashed] SISTEMA LOCAL SEN PAVIMENTAR	DELIMITACIÓN E AFECIÓN [Red dashed] NÚCLEO ORIXINARIO [Blue dashed] EXPANSIÓN DE NÚCLEO + LÍMITE TERMO MUNICIPAL - - - LÍMITE PARROQUIAL - - - LÍMITE DE DESLINDE DO DOMINIO PÚBLICO MARITIMO - TERRESTRE - - - LÍMITE DO LÍMITE INTERIOR DA RIBERA DO MAR - - - LÍMITE DE SOBRIANDE DE PROTECCIÓN DE COSTAS - - - LÍMITE DE SOBRIANDE DE PROTECCIÓN DE CAUCES - - - LÍMITE DE POLICIA DE CAUCES - - - LÍMITE DE EDIFICACIÓN - - - LÍMITE ELÉCTRICA DE MEDIA TENSIÓN



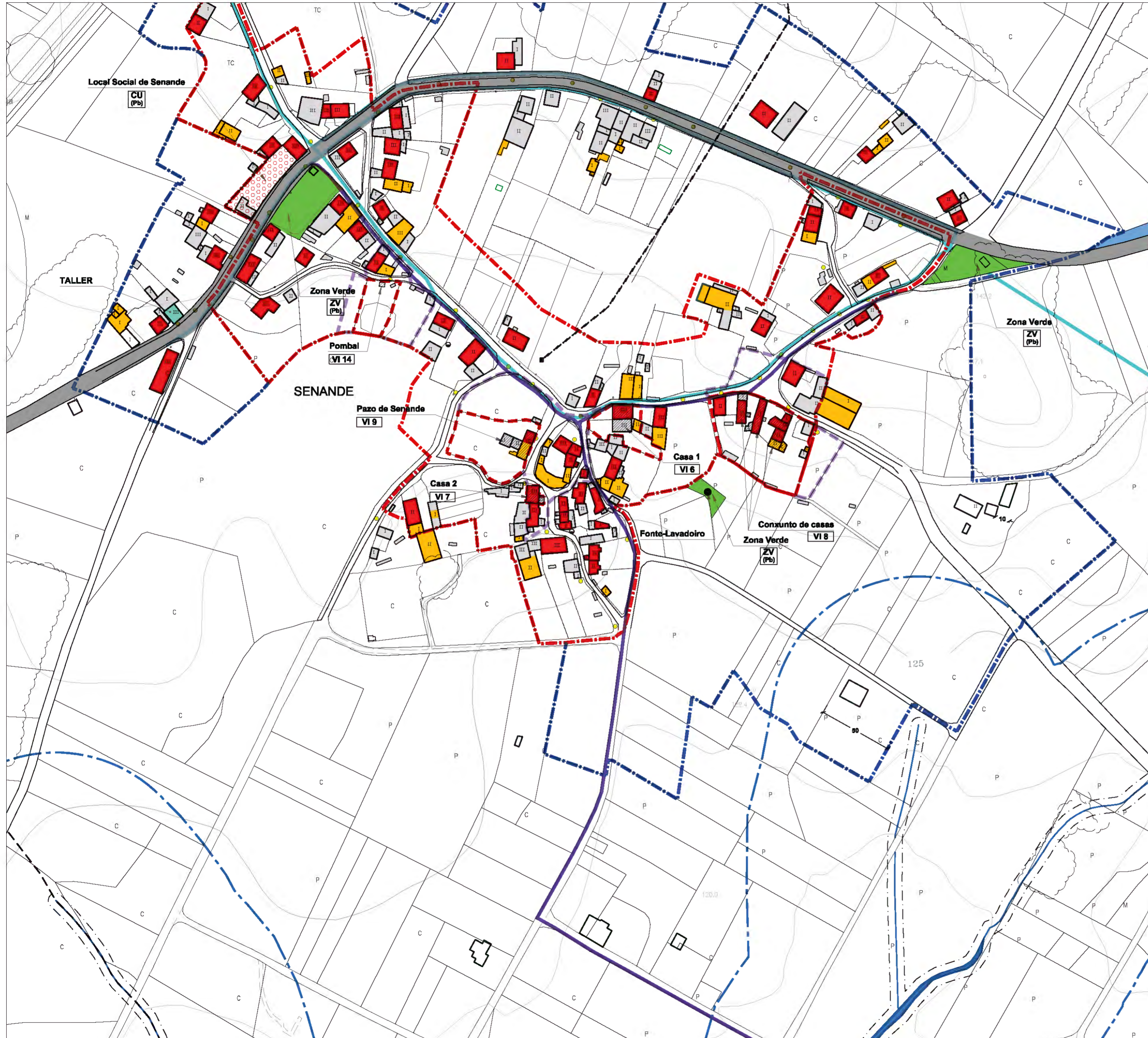
NÚCLEO:	PARROQUIA:	Vilastose
AGRODOSÍO - A GRIXA - SENANDE - VILASTOSE - A PENELA	INFORMACIÓN	
	PLANO 1/ 2.000 :	3.12.1.1 - 3.12.1.2



ESCALA: 1/ 8000 FOTO 2003



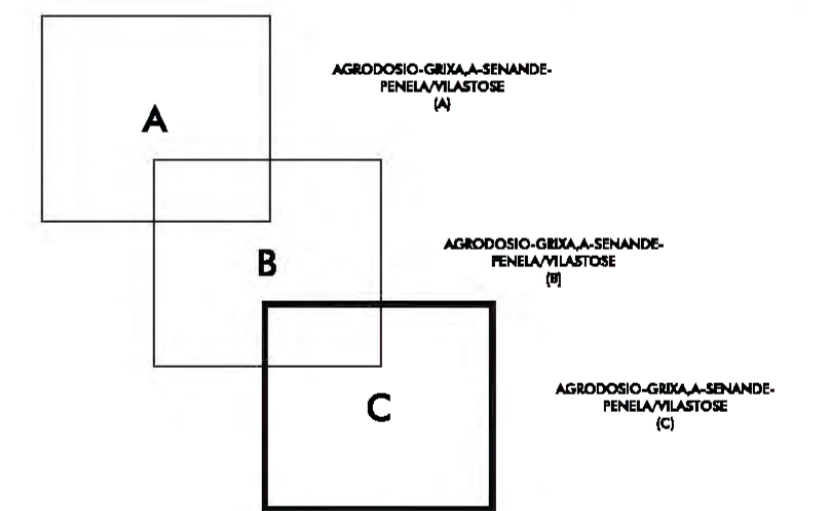
LEENDA			
XACEMENTOS ARQUEOLÓXICOS	EQUIPAMENTO	INFRAESTRUTURAS	DELIMITACIÓN E AFECIÓN
<ul style="list-style-type: none"> ÁREA DE PROTECCIÓN INTEGRAL ÁREA DE CAUTELA 	<ul style="list-style-type: none"> SISTEMA XERAL SISTEMA LOCAL 	<ul style="list-style-type: none"> REDE ABASTECIMENTO REDE SANEAMENTO REDE ELÉCTRICA MEDIA TENSIÓN FONTE LAVADORIO DEPÓSITO ETAP EDAR TRANSFORMADOR PUNTO DE LUZ ALUÍO 	<ul style="list-style-type: none"> NÚCLEO ORIXINARIO EXPANSIÓN DE NÚCLEO LÍMITE TERMO MUNICIPAL LÍMITE PARROQUIAL LÍÑA DE DESLINDE DO DOMINIO PÚBLICO MARÍTIMO - TERRESTRE LÍÑA DO LÍMITE INTERIOR DA RIBERA DO MAR LÍÑA DE SERVIDUME DE PROTECCIÓN DE COSTAS LÍÑA DE SERVIDUME DE PROTECCIÓN DE CAUCES LÍÑA DE POLICIA DE CAUCES LÍÑA LÍMITE DE EDIFICACIÓN LÍÑA ELÉCTRICA DE MEDIA TENSIÓN
USOS EDIFICACIÓN	TÍTULARIDADE	VIARIO	
<ul style="list-style-type: none"> VIVENDA EDIFICACIÓN AUXILIAR CORTE VIVENDA - CORTE OUTROS INVENARIADO RUÍNA ELEMENTO CATALOGADO 	<ul style="list-style-type: none"> CE CRITÉRIO CU CULTURAL DE DEPORTIVO ED DOCENTE RE RELIXIOSO SM SERVIZOS MÚLTIPLES PB PÚBLICA PV PRIVADA 	<ul style="list-style-type: none"> SISTEMA XERAL SISTEMA LOCAL PAVIMENTADO SISTEMA LOCAL SEN PAVIMENTAR 	
	ZONA VERDE		
	<ul style="list-style-type: none"> SISTEMA XERAL SISTEMA LOCAL 		
	PARCELA MUNICIPAL		



NÚCLEO: AGRODOSÍO - A GRIXA - SENANDE - VILASTOSE - A PENELA	PARROQUIA: Vilastose
INFORMACIÓN	
PLANO 1/ 2.000 : 3.12.1.1 - 3.12.1.2	



ESCALA: 1/ 8000 FOTO 2003



LEENDA			
XACAMENTOS ARQUEOLÓXICOS	EQUIPAMENTO	INFRAESTRUTURAS	DELIMITACIÓN E AFECIÓN
<ul style="list-style-type: none"> ÁREA DE PROTECCIÓN INTEGRAL ÁREA DE CAUTELA 	<ul style="list-style-type: none"> SISTEMA XERAL SISTEMA LOCAL 	<ul style="list-style-type: none"> REDE ABASTECIMENTO REDE SANEAMENTO REDE ELÉCTRICA MEDIA TENSIÓN Fonte LAVADOIRO DEPÓSITO ETAP EDAR TRANSFORMADOR PUNTO DE LUZ ALUÑO 	<ul style="list-style-type: none"> NÚCLEO ORIXINARIO EXPANSIÓN DE NÚCLEO LÍMITE TERMO MUNICIPAL LÍMITE PARROQUIAL LÍÑA DE DESLINDE DO DOMINIO PÚBLICO MARÍTIMO - TERRESTRE LÍÑA DO LÍMITE INTERIOR DA RIBERA DO MAR LÍÑA DE SERVIDUME DE PROTECCIÓN DE COSTAS LÍÑA DE SERVIDUME DE PROTECCIÓN DE CAUCES LÍÑA DE POLICIA DE CAUCES LÍÑA LÍMITE DE EDIFICACIÓN LÍÑA ELÉCTRICA DE MEDIA TENSIÓN
USOS EDIFICACIÓN	TÍTULARIDADE	VIARIO	
<ul style="list-style-type: none"> VIVENDA EDIFICACIÓN AUXILIAR CORTE VIVENDA - CORTE OUTROS INVENARIADO RUÍNA ELEMENTO CATALOGADO 	<ul style="list-style-type: none"> CE CRITÉRIO CU CULTURAL DE DEPORTIVO ED DOCENTE RE RELIXIOSO SM SERVIZOS MÚLTIPLES PB PÚBLICA Pv PRIVADA 	<ul style="list-style-type: none"> SISTEMA XERAL SISTEMA LOCAL PAVIMENTADO SISTEMA LOCAL SEN PAVIMENTAR PARCELA MUNICIPAL 	

NÚCLEO : BALTAR	PARROQUIA:	Vilastose
	PLANO 1/ 2.000:	3.12.2
	PLANO 1/ 5.000:	2.12



DESCRICIÓN

- Núcleo semidenso de pequena dimensión.

EVOLUCIÓN POBOACIÓN E VIVENDAS

ANO	1950	2001	EVOLUCIÓN	2011
Nº HABITANTES	43	26	-39,5 %	20
Nº VIVENDAS	6	7	16,6 %	-

EDIFICACIÓNS

NÚCLEO	VIVENDAS 2001			GRANXAS
	TOTAL	Principais	Secundarias e baleiras	
N. ORIXINARIO				
Baltar	7	5	2	1
TOTAL	7	5	2	1

NÚCLEO : BALTAR	PARROQUIA: Vilastose	
	PLANO 1/ 2.000:	3.12.2
	PLANO 1/ 5.000:	2.12

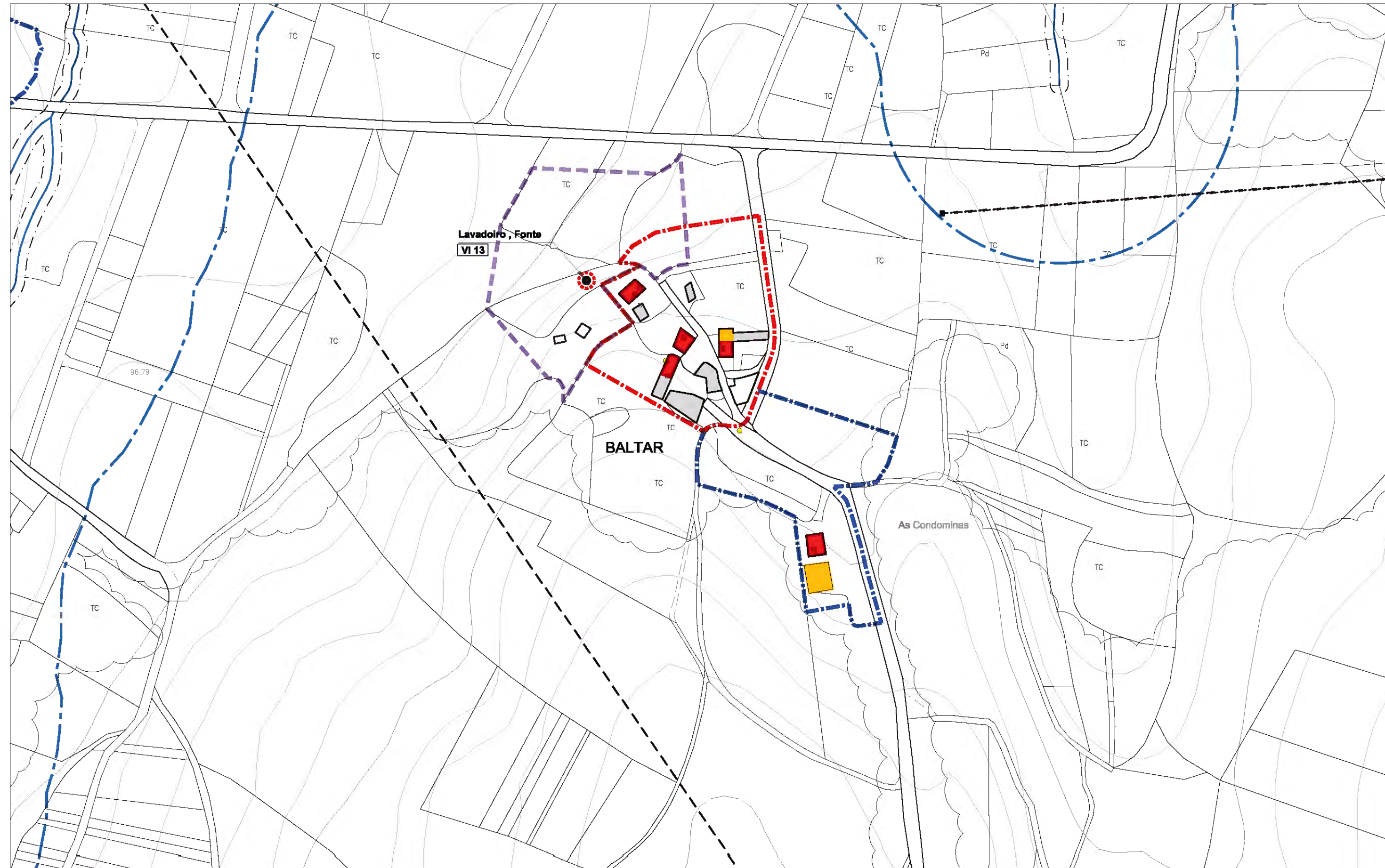
SERVIZOS E INFRAESTRUTURAS					
AUGA	SANEAMENTO	ELECTRICIDADE	ALUMEADO	TELÉFONO	RESIDUOS
NON	NON	Si	Si	Si	Si

SISTEMA VIARIO				
SISTEMA	NOME	TIPO	PAVIMENTO	ESTADO
S.L.		TIPO III	REGO ASFÁLTICO	BO
S.L.		TIPO III	FORMIGÓN	BO
S.L.		TIPO III	TERRA	MALO

DOTACIÓNS EXISTENTES							
SIST.	ZONAS VERDES	SUP.m ²	SIST.	TIPO	EQUIPAMENTO	TIT.	SUP.m ²

CATÁLOGO
<ul style="list-style-type: none"> • • • • • • • • • • • •

OBSERVACIÓNS
<ul style="list-style-type: none"> • • • • • • • •



NÚCLEO: BALTAR	PARROQUIA: Vilastose
	INFORMACIÓN
	PLANO 1/2.000 : 3.12.2



ESCALA: 1/8000 FOTO 2003

LENDA			
XACEMENTOS ARQUEOLÓXICOS	EQUIPAMENTO	INFRAESTRUTURAS	DELIMITACIÓN E AFECCIÓN
<ul style="list-style-type: none"> ÁREA DE PROTECCIÓN INTEGRAL ÁREA DE CAUTELA 	<ul style="list-style-type: none"> SISTEMA XERAL SISTEMA LOCAL 	<ul style="list-style-type: none"> REDE ABASTECIMENTO REDE SANEAMENTO REDE ELÉCTRICA MEDIA TENSIÓN FONTE LAVADOIRO DEPÓSITO ETAP EDAR TRANSFORMADOR PUNTO DE LUZ MUÍÑO 	<ul style="list-style-type: none"> NÚCLEO ORDINARIO EXPANSIÓN DE NÚCLEO LÍMITE TERMO MUNICIPAL LÍMITE PARROQUIAL LÍMITE PAROQUIAL LÍNEA DE DESLINDE DO DOMINIO PÚBLICO MARÍTIMO- TERRESTRE LÍNEA DO LÍMITE INTERIOR DA RIBEIRA DO MAR LÍNEA DE SERVIDUME DE PROTECCIÓN DE COSTAS LÍNEA DE SERVIDUME DE PROTECCIÓN DE CAUCES LÍNEA DE POLICIA DE CAUCES LÍNEA LÍMITE DE EDIFICACIÓN LÍNEA ELÉCTRICA DE MEDIA TENSIÓN
USOS EDIFICACIÓN	TIPOS		
<ul style="list-style-type: none"> VIVENDA EDIFICACIÓN AUXILIAR CORTE VIVENDA - CORTE OUTROS INVERNADORO MUÍÑA 	<ul style="list-style-type: none"> CE CEMITERIO CU CULTURAL DE DEPOSITIVO ED DOCENTE RE RELIXIOSO SM SERVIZOS MÚLTIPLES 		
	TITULARIDADE		
	<ul style="list-style-type: none"> Pb PÚBLICA Pv PRIVADA 		
	ZONA VERDE	VIARIO	
	<ul style="list-style-type: none"> SISTEMA XERAL SISTEMA LOCAL PARCELA MUNICIPAL 	<ul style="list-style-type: none"> SISTEMA XERAL SISTEMA LOCAL PAVIMENTADO SISTEMA LOCAL SEN PAVIMENTAR 	
ELEMENTO CATALOGADO			

NÚCLEO : CALO	PARROQUIA:	Vilastose
	PLANO 1/ 2.000:	3.12.3
	PLANO 1/ 5.000:	2.16



DESCRIPCIÓN

- Núcleo disperso que creceu en torno ao viario do que se sirve. Hai casas en ruínas.

EVOLUCIÓN POBOACIÓN E VIVENDAS

ANO	1950	2001	EVOLUCIÓN	2011
Nº HABITANTES	61	33	-45,9 %	29
Nº VIVENDAS	12	15	25,0 %	-

EDIFICACIÓNS

NÚCLEO	VIVENDAS 2001			GRANXAS
	TOTAL	Principais	Secundarias e baleiras	
N. ORIXINARIO				
Calo	15	7	8	1
TOTAL	15	7	8	1

NÚCLEO : CALO	PARROQUIA: Vilastose	
	PLANO 1/ 2.000:	3.12.3
	PLANO 1/ 5.000:	2.16

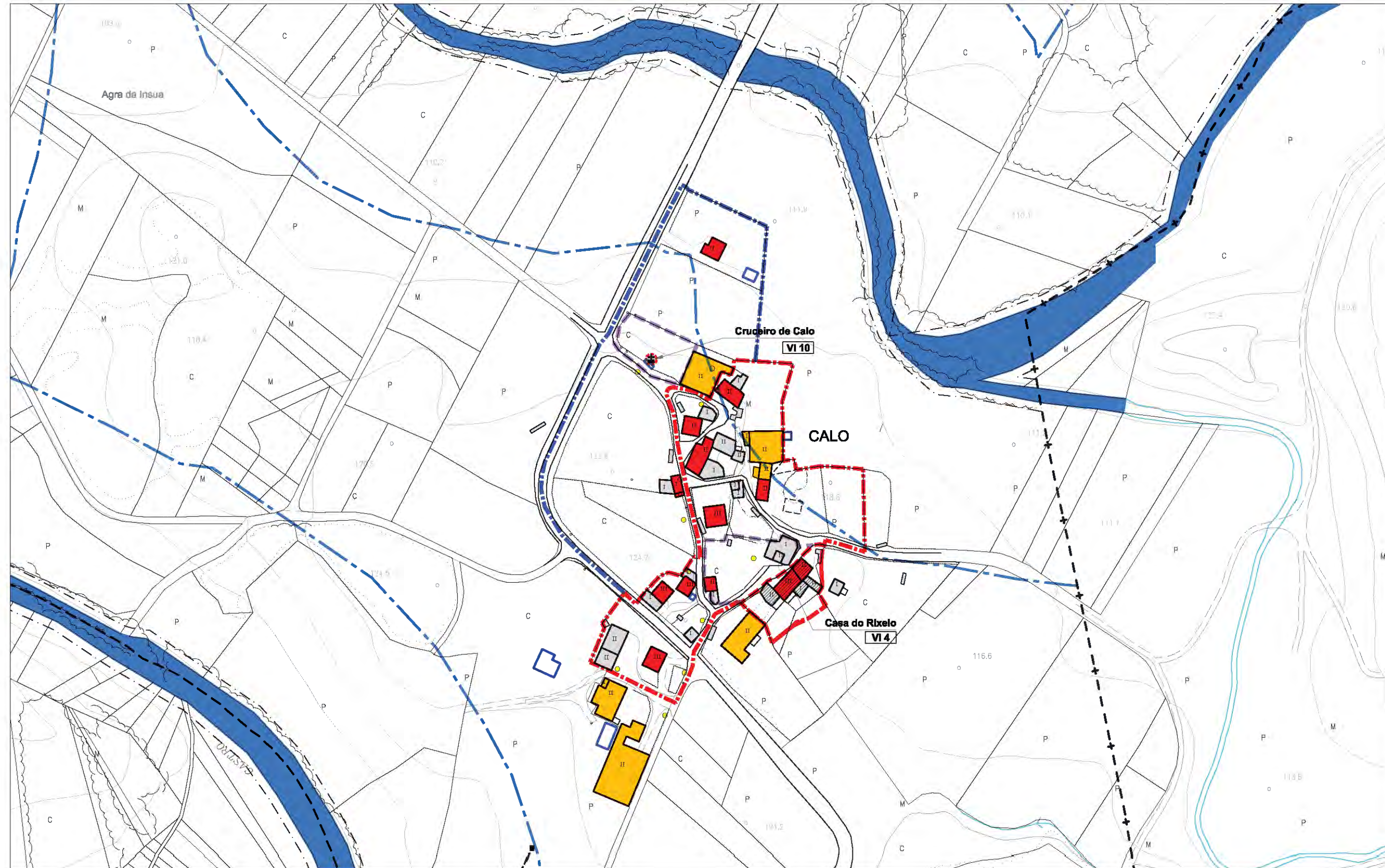
SERVIZOS E INFRAESTRUTURAS					
AUGA	SANEAMENTO	ELECTRICIDADE	ALUMEADO	TELÉFONO	RESIDUOS
NON	NON	Si	Si	Si	Si

SISTEMA VIARIO				
SISTEMA	NOME	TIPO	PAVIMENTO	ESTADO
S.L.	M-6-17	TIPO III-A	REGO ASFÁLTICO	BO
S.L.		TIPO III	FORMIGÓN	BO
S.L.		TIPO III	TERRA	MALO

DOTACIÓNS EXISTENTES							
SIST.	ZONAS VERDES	SUP.m ²	SIST.	TIPO	EQUIPAMENTO	TIT.	SUP.m ²

CATÁLOGO
<ul style="list-style-type: none"> • VI 4: Casa do Rixelo • VI 10: Cruceiro de Calo • • • • • • • • •

OBSERVACIÓNS
<ul style="list-style-type: none"> • • • • • • • • •



NÚCLEO:	PARROQUIA:	Vilastose
CALO	INFORMACIÓN	
	PLANO 1/2.000 :	3.12.3



ESCALA: 1/8000 FOTO 2003

LEENDA			
XACEMENTOS ARQUEOLÓXICOS	EQUIPAMENTO	INFRAESTRUTURAS	DELIMITACIÓN E AFECCIÓN
<ul style="list-style-type: none"> ÁREA DE PROTECCIÓN INTEGRAL ÁREA DE CAUTELA 	<ul style="list-style-type: none"> SISTEMA XERAL SISTEMA LOCAL 	<ul style="list-style-type: none"> REDE ABASTECIMENTO REDE SANEAMENTO REDE ELÉCTRICA MEDIA TENSÓN FONTE LAVADOREIRO DEPÓSITO ETAP EDAR TRANSFORMADOR PUNTO DE LUZ MUÍÑO 	<ul style="list-style-type: none"> NÚCLEO ORIXINARIO EXPANSIÓN DE NÚCLEO LÍMITE TERMO MUNICIPAL LÍMITE PARROQUIAL LÍÑA DE DESLINDE DO DOMINIO PÚBLICO MARÍTIMO- TERRESTRE LÍÑA DO LÍMITE INTERIOR DA RIBEIRA DO MAR LÍÑA DE SERVIDUME DE PROTECCIÓN DE COSTAS LÍÑA DE SERVIDUME DE PROTECCIÓN DE CALIZES LÍÑA DE POLICIA DE CALIZES LÍÑA LÍMITE DE EDIFICACIÓN LÍÑA ELÉCTRICA DE MEDIA TENSÓN
USOS EDIFICACIÓN	TÍTULARIDADE	VIARIO	
<ul style="list-style-type: none"> VIVENDA EDIFICACIÓN AUXILIAR CORTE VIVENDA - CORTE OUTROS INVERNADOREIRO MUÍÑA ELEMENTO CATALOGADO 	<ul style="list-style-type: none"> CE CEMITERIO CU CULTURAL DE DEPOSITIVO ED DOCENTE RE RELIXIOSO SM SERVIZOS MÚLTIPLES Pb PÚBLICA Pv PRIVADA 	<ul style="list-style-type: none"> SISTEMA XERAL SISTEMA LOCAL PAVIMENTADO SISTEMA LOCAL SEN PAVIMENTAR 	
	ZONA VERDE		
	<ul style="list-style-type: none"> SISTEMA XERAL SISTEMA LOCAL 		
	PARCELA MUNICIPAL		

NÚCLEO : CASANOVA, A	PARROQUIA:	Vilastose
	PLANO 1/ 2.000:	3.12.4
	PLANO 1/ 5.000:	2.12



DESCRICIÓN

- Núcleo semidenso que se atopa nun alto e adica o terreo circundante a actividades agrícolas e gandeiras.

EVOLUCIÓN POBOACIÓN E VIVENDAS

ANO	1950	2001	EVOLUCIÓN	2011
Nº HABITANTES	61	30	-50,8 %	27
Nº VIVENDAS	9	12	-33,3 %	-

EDIFICACIÓNS

NÚCLEO	VIVENDAS 2001			GRANXAS
	TOTAL	Principais	Secundarias e baleiras	
N. ORIXINARIO				
Casanova, A	12	6	6	0
TOTAL	12	6	6	0

NÚCLEO : CASANOVA , A	PARROQUIA: Vilastose	
	PLANO 1/ 2.000:	3.12.4
	PLANO 1/ 5.000:	2.12

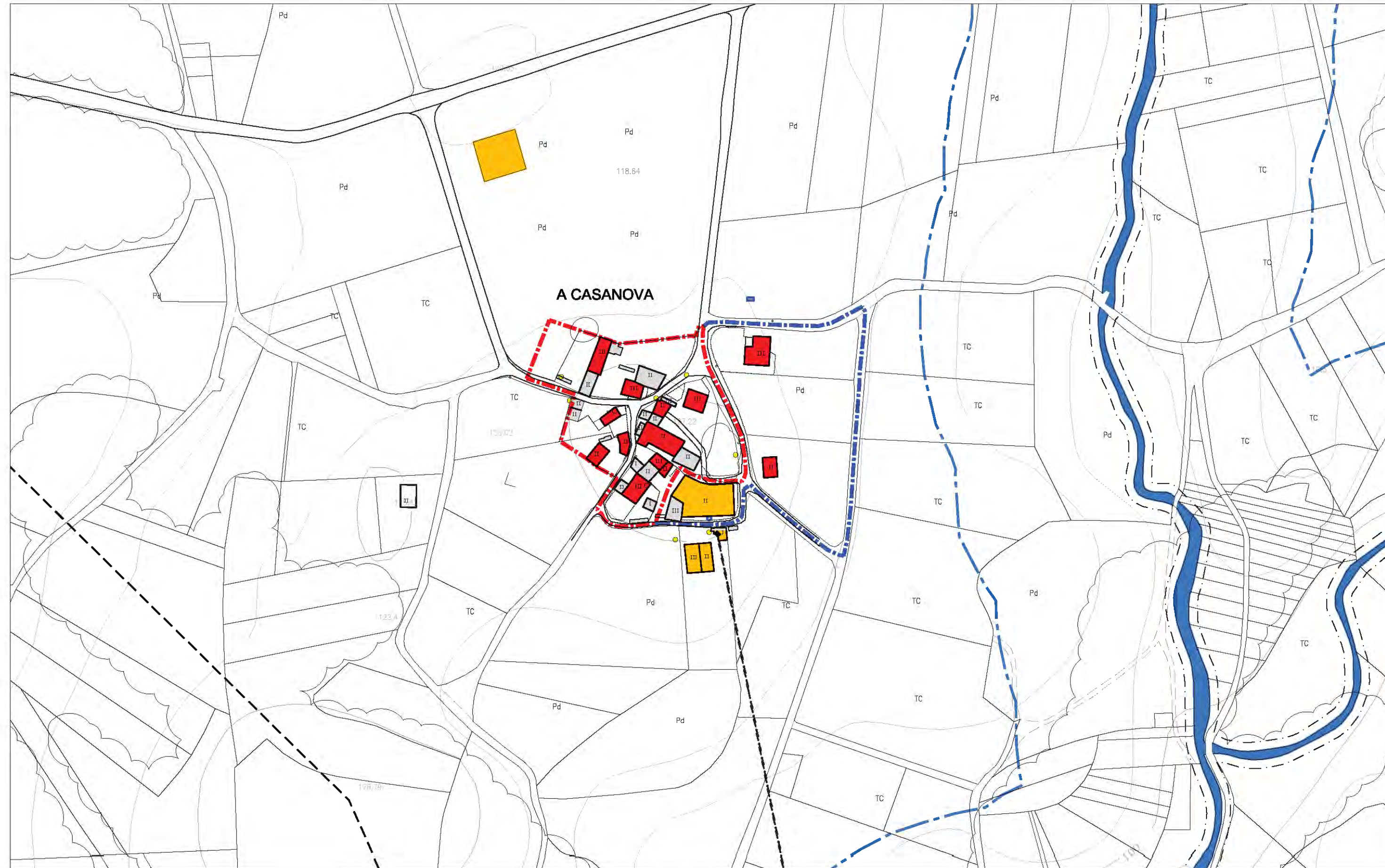
SERVIZOS E INFRAESTRUTURAS					
AUGA	SANEAMENTO	ELECTRICIDADE	ALUMEADO	TELÉFONO	RESIDUOS
NON	NON	Si	Si	Si	Si

SISTEMA VIARIO				
SISTEMA	NOME	TIPO	PAVIMENTO	ESTADO
S.L.		TIPO III	REGO ASFÁLTICO	BO
S.L.		TIPO III	FORMIGÓN	BO
S.L.		TIPO III	TERRA	MALO

DOTACIÓNS EXISTENTES							
SIST.	ZONAS VERDES	SUP.m ²	SIST.	TIPO	EQUIPAMENTO	TIT.	SUP.m ²

CATÁLOGO
<ul style="list-style-type: none"> • • • • • • • • • • • •

OBSERVACIÓNS
<ul style="list-style-type: none"> • • • • • • • •



NÚCLEO:	PARROQUIA: Vilastose
A CASANOVA	INFORMACIÓN
	PLANO 1/ 2.000 : 3.12.4



ESCALA: 1/ 8000 FOTO 2003

LENDA			
XACEMENTOS ARQUEOLÓXICOS	EQUIPAMENTO	INFRAESTRUTURAS	DELIMITACIÓN E AFECCIÓN
<ul style="list-style-type: none"> ÁREA DE PROTECCIÓN INTEGRAL ÁREA DE CAUTELA 	<ul style="list-style-type: none"> SISTEMA XERAL SISTEMA LOCAL 	<ul style="list-style-type: none"> REDE ABASTECIMENTO REDE SANEAMENTO REDE ELÉCTRICA MEDIA TENSIÓN FONTE LAVADOREIRO DEPÓSITO ETAP EDAR TRANSFORMADOR PUNTO DE LUZ MUÍÑO 	<ul style="list-style-type: none"> NÚCLEO ORDINARIO EXPANSIÓN DE NÚCLEO LÍMITE TERMO MUNICIPAL LÍMITE PARROQUIAL LIÑA DE DESLINDE DO DOMINIO PÚBLICO MARÍTIMO- TERRESTRE LIÑA DO LÍMITE INTERIOR DA RIBEIRA DO MAR LIÑA DE SERVIDUME DE PROTECCIÓN DE COSTAS LIÑA DE SERVIDUME DE PROTECCIÓN DE CAUCES LIÑA DE POLICIA DE CAUCES LIÑA LÍMITE DE EDIFICACIÓN LIÑA ELÉCTRICA DE MEDIA TENSIÓN
USOS EDIFICACIÓN	TIPOS		
<ul style="list-style-type: none"> VIVENDA EDIFICACIÓN AUXILIAR CORTE VIVENDA - CORTE OUTROS INVERNADOREIRO MUÍÑA 	<ul style="list-style-type: none"> CE CEMITERIO CU CULTURAL DE DEPORTIVO ED DOCENTE RE RELIXIOSO SM SERVIZOS MÚLTIPLES 		
	TITULARIDADE		
	<ul style="list-style-type: none"> Pb PÚBLICA Pv PRIVADA 		
	ZONA VERDE	VIARIO	
<ul style="list-style-type: none"> ELEMENTO CATALOGADO 	<ul style="list-style-type: none"> SISTEMA XERAL SISTEMA LOCAL PARCELA MUNICIPAL 	<ul style="list-style-type: none"> SISTEMA XERAL SISTEMA LOCAL PAVIMENTADO SISTEMA LOCAL SEN PAVIMENTAR 	

NÚCLEO : CIBRÁN	PARROQUIA:	Vilastose
	PLANO 1/ 2.000:	3.12.5
	PLANO 1/ 5.000:	2.13



DESCRICIÓN

- Núcleo denso con viario moi estreito. As edificacións non están en moi bo estado atopándose algunhas doas abandonadas.

EVOLUCIÓN POBOACIÓN E VIVENDAS

ANO	1950	2001	EVOLUCIÓN	2011
Nº HABITANTES	87	34	-60,9 %	40
Nº VIVENDAS	13	17	30,7 %	-

EDIFICACIÓNS

NÚCLEO	VIVENDAS 2001			GRANXAS
	TOTAL	Principais	Secundarias e baleiras	
N. ORIXINARIO				
Cibrán	17	12	5	4
TOTAL	17	12	5	4

NÚCLEO : CIBRÁN	PARROQUIA: Vilastose	
	PLANO 1/ 2.000:	3.12.5
	PLANO 1/ 5.000:	2.13

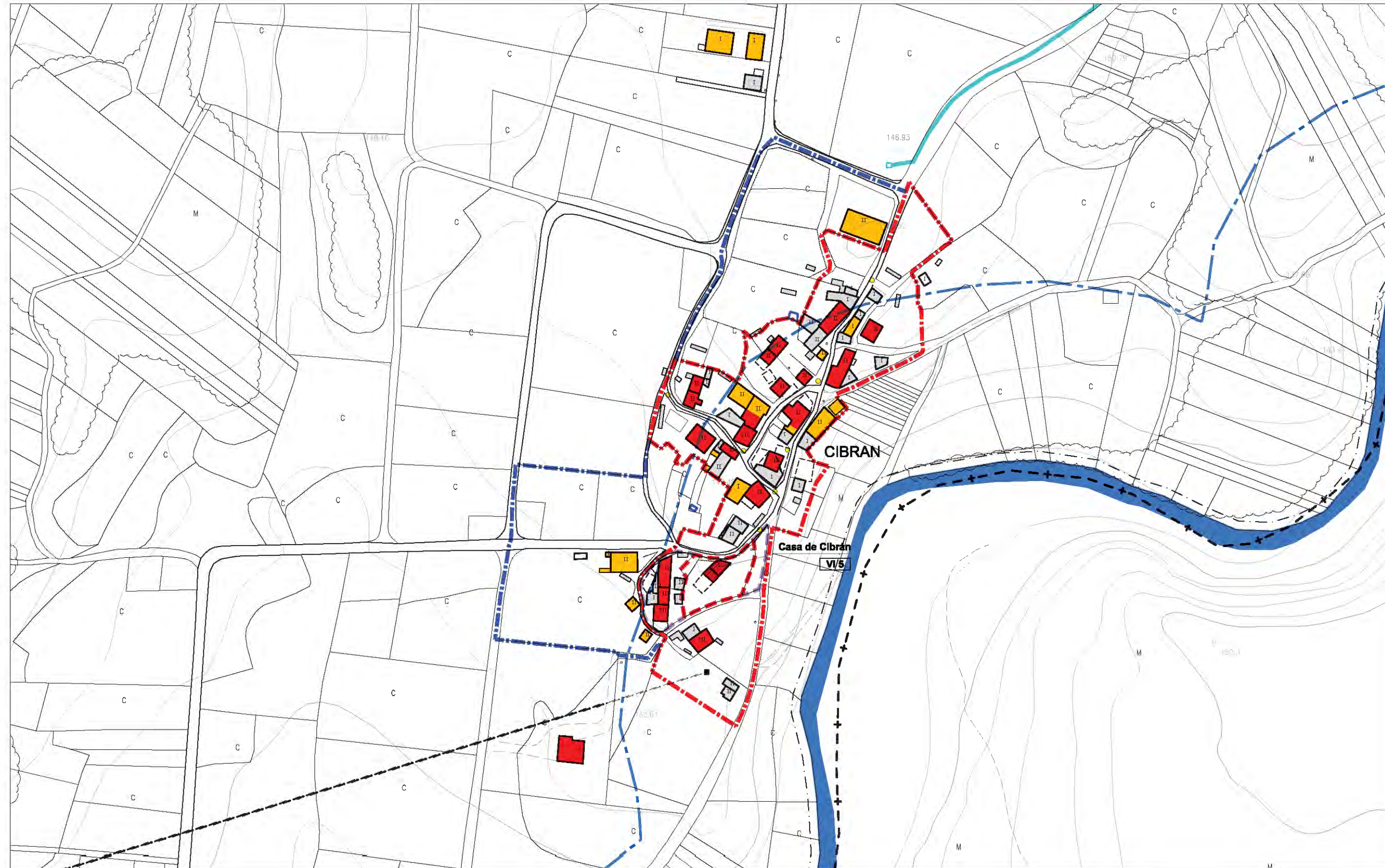
SERVIZOS E INFRAESTRUTURAS					
AUGA	SANEAMENTO	ELECTRICIDADE	ALUMEADO	TELÉFONO	RESIDUOS
Si	NON	Si	Si	Si	Si

SISTEMA VIARIO				
SISTEMA	NOME	TIPO	PAVIMENTO	ESTADO
S.L.		TIPO III	REGO ASFÁLTICO	BO
S.L.		TIPO III	FORMIGÓN	BO
S.L.		TIPO III	ZAHORRA	REGULAR
S.L.		TIPO III	TERRA	MALO

DOTACIÓNS EXISTENTES							
SIST.	ZONAS VERDES	SUP.m ²	SIST.	TIPO	EQUIPAMENTO	TIT.	SUP.m ²

CATÁLOGO
<ul style="list-style-type: none"> • VI 5: Casa de Cibrán • • • • • • • • • • •

OBSERVACIÓNS
<ul style="list-style-type: none"> • Núcleo xa delimitado nas normas subsidiarias • • • • • • •



NÚCLEO: CIBRÁN	PARROQUIA: Vilastose
	INFORMACIÓN
	PLANO 1/ 2.000 : 3.12.5



ESCALA: 1/ 8000 FOTO 2003

LEENDA			
XACEMENTOS ARQUEOLÓXICOS	EQUIPAMENTO	INFRAESTRUTURAS	DELIMITACIÓN E AFECCIÓN
<ul style="list-style-type: none"> ÁREA DE PROTECCIÓN INTEGRAL ÁREA DE CAUTELA 	<ul style="list-style-type: none"> SISTEMA XERAL SISTEMA LOCAL 	<ul style="list-style-type: none"> REDE ABASTECIMENTO REDE SANEAMENTO REDE ELÉCTRICA MEDIA TENSIÓN FONTE LAVADOREIRO DEPÓSITO ETAP EDAR TRANSFORMADOR PUNTO DE LUZ MUÍÑO 	<ul style="list-style-type: none"> NÚCLEO ORDINARIO EXPANSIÓN DE NÚCLEO LÍMITE TERMO MUNICIPAL LÍMITE PARROQUIAL LÍÑA DE DESLINDE DO DOMINIO PÚBLICO MARÍTIMO- TERRESTRE LÍÑA DO LÍMITE INTERIOR DA RIBEIRA DO MAR LÍÑA DE SERVIDUME DE PROTECCIÓN DE COSTAS LÍÑA DE SERVIDUME DE PROTECCIÓN DE CAUCE LÍÑA DE POLICIA DE CAUCE LÍÑA LÍMITE DE EDIFICACIÓN LÍÑA ELÉCTRICA DE MEDIA TENSIÓN
USOS EDIFICACIÓN	TÍTULARIDADE	VIARIO	
<ul style="list-style-type: none"> VIVENDA EDIFICACIÓN AUXILIAR CORTE VIVENDA - CORTE OUTROS INVERNADERO MUÍÑA 	<ul style="list-style-type: none"> CE CEMITERIO CU CULTURAL DE DEPOSITIVO ED DOCENTE RE RELIXIOSO SM SERVIZOS MÚLTIPLES Pb PÚBLICA Pv PRIVADA 	<ul style="list-style-type: none"> SISTEMA XERAL SISTEMA LOCAL PAVIMENTADO SISTEMA LOCAL SEN PAVIMENTAR 	
ELEMENTO CATALOGADO	ZONA VERDE		
	<ul style="list-style-type: none"> SISTEMA XERAL SISTEMA LOCAL PARCELA MUNICIPAL 		

NÚCLEO : SANTISO	PARROQUIA: Vuiturón	
	PLANO 1/ 2.000:	3.13.1
	PLANO 1/ 5.000:	2.15



DESCRICIÓN
<ul style="list-style-type: none"> Núcleo que presenta dúas partes diferenciadas: unha semidensa entorno á igrexa, que parece estar abandonada e outra que crece ao longo dun viario que leva ao monte e no que as casas están apegadas. As edificacións dispóñense formando terrazas seguindo a topografía e atópanse nunha posición elevada con respecto ás terras adicadas á explotación agrícola. Hai varias casas abandonadas.

EVOLUCIÓN POBOACIÓN E VIVENDAS				
ANO	1950	2001	EVOLUCIÓN	2011
Nº HABITANTES	45	19	-57,8%	15
Nº VIVENDAS	15	8	-46,6 %	-

EDIFICACIÓNS				
NÚCLEO	VIVENDAS 2001			GRANXAS
	TOTAL	Principais	Secundarias e baleiras	
N. ORIXINARIO				
Santiso	8	6	2	1
TOTAL	8	6	2	1

NÚCLEO : SANTISO	PARROQUIA: Vuiturón	
	PLANO 1/ 2.000:	3.13.1
	PLANO 1/ 5.000:	2.15

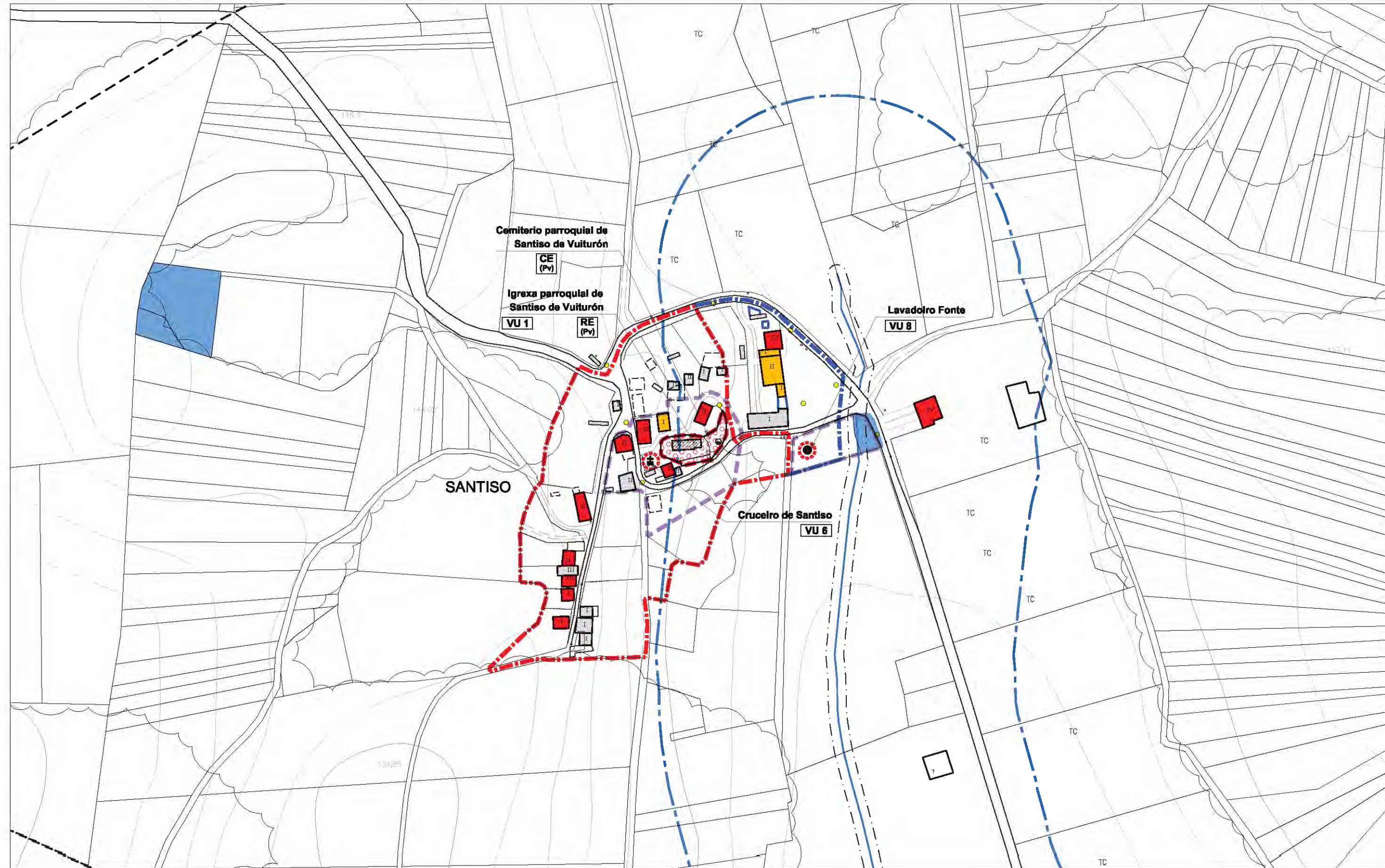
SERVIZOS E INFRAESTRUTURAS					
AUGA	SANEAMENTO	ELECTRICIDADE	ALUMEADO	TELÉFONO	RESIDUOS
NON	NON	Si	Si	Si	Si

SISTEMA VIARIO				
SISTEMA	NOME	TIPO	PAVIMENTO	ESTADO
S.L.	M-16	TIPO III	REGO ASFÁLTICO	BO
S.L.		TIPO III	TERRA	MALO

DOTACIÓNS EXISTENTES							
SIST.	ZONAS VERDES	SUP.m ²	SIST.	TIPO	EQUIPAMENTO	TIT.	SUP.m ²
			S.L.	RE	Igrexa parroquial de Santiso	Pv	435
			S.L.	CE	Cemiterio parroquial	Pv	90

CATÁLOGO
<ul style="list-style-type: none"> • VU 1: Igrexa de San Tirso • VU 6: Cruceiro de Santiso • VU 8: Fonte e lavadoiro • • • • • • • •

OBSERVACIÓNS
<ul style="list-style-type: none"> • Núcleo xa delimitado nas normas subsidiarias. • Hai unha nave. • • • • • •



NÚCLEO: SANTISO	PARROQUIA: Vuiturón
	INFORMACIÓN
	PLANO 1/ 2.000 : 3.13.1



ESCALA: 1/ 8000 FOTO 2003

LENDA			
XACEMENTOS ARQUEOLÓXICOS	EQUIPAMENTO	INFRAESTRUTURAS	DELIMITACIÓN E AFECCIÓN
<ul style="list-style-type: none"> ÁREA DE PROTECCIÓN INTEGRAL ÁREA DE CAUTELA 	<ul style="list-style-type: none"> SISTEMA XERAL SISTEMA LOCAL 	<ul style="list-style-type: none"> REDE ABASTECIMENTO REDE SANEAMENTO REDE ELÉCTRICA MEDIA TENSÓN FONTE LAVADOIRO DEPÓSITO ETAP EDAR TRANSFORMADOR PUNTO DE LUZ MUÍÑO 	<ul style="list-style-type: none"> NÚCLEO ORIXINARIO EXPANSIÓN DE NÚCLEO LÍMITE TERMO MUNICIPAL LÍMITE PARROQUIAL LÍÑA DE DESLINDE DO DOMINIO PÚBLICO MARÍTIMO- TERRESTRE LÍÑA DO LÍMITE INTERIOR DA RIBEIRA DO MAR LÍÑA DE SERVIDUME DE PROTECCIÓN DE COSTAS LÍÑA DE SERVIDUME DE PROTECCIÓN DE CAUCES LÍÑA DE POLICIA DE CAUCES LÍÑA LÍMITE DE EDIFICACIÓN LÍÑA ELÉCTRICA DE MEDIA TENSÓN
USOS EDIFICACIÓN	TÍTULARIDADE	VIARIO	
<ul style="list-style-type: none"> VIVENDA EDIFICACIÓN AUXILIAR CORTE VIVENDA - CORTE OUTROS INVERNADORO MUÍÑA ELEMENTO CATALOGADO 	<ul style="list-style-type: none"> CE CEMITERIO CU CULTURAL DE DEPORTIVO ED DOCENTE RE RELIXIOSO SM SERVIZOS MÚLTIPLES Pb PÚBLICA Pv PRIVADA 	<ul style="list-style-type: none"> SISTEMA XERAL SISTEMA LOCAL PAVIMENTADO SISTEMA LOCAL SEN PAVIMENTAR 	
	ZONA VERDE		
	<ul style="list-style-type: none"> SISTEMA XERAL SISTEMA LOCAL PARCELA MUNICIPAL 		

NÚCLEO : VUITURÓN	PARROQUIA:	Vuiturón
	PLANO 1/ 2.000:	3.13.2
	PLANO 1/ 5.000:	2.18



DESCRICIÓN

- Núcleo formado pola unión de dous lugares, Lugar Derriba e Lugar Debaixo. O Debaixo é máis grande, con casas tradicionais que presentan a tipoloxía típica da zona (alongadas, de pedra con cuberta a dúas augas de tella). O núcleo está rodeado de terreos adicados á explotación agrícola traballados polos habitantes do mesmo.

EVOLUCIÓN POBOACIÓN E VIVENDAS

ANO	1950	2001	EVOLUCIÓN	2011
Nº HABITANTES	79	42	-46,8 %	32
Nº VIVENDAS	18	12	-33,3 %	-

EDIFICACIÓNS

NÚCLEO	VIVENDAS 2001			GRANXAS
	TOTAL	Principais	Secundarias e baleiras	
N. ORIXINARIO				
Vuiturón	12	12	0	4
TOTAL	12	12	0	4

NÚCLEO : VUITURÓN	PARROQUIA: Vuiturón	
	PLANO 1/ 2.000:	3.13.2
	PLANO 1/ 5.000:	2.18

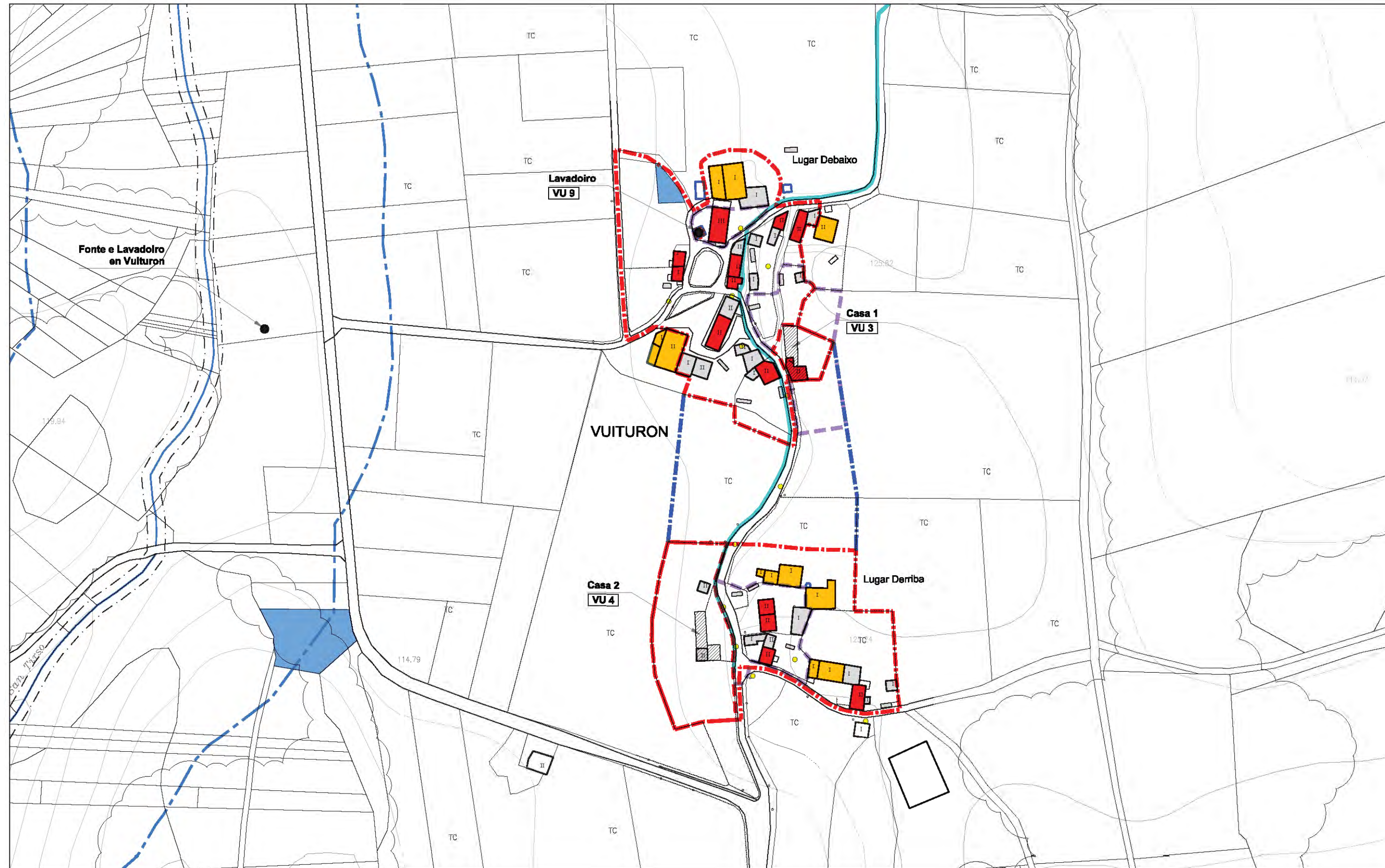
SERVIZOS E INFRAESTRUTURAS					
AUGA	SANEAMENTO	ELECTRICIDADE	ALUMEADO	TELÉFONO	RESIDUOS
Si	NON	Si	Si	Si	Si

SISTEMA VIARIO				
SISTEMA	NOME	TIPO	PAVIMENTO	ESTADO
S.L.		TIPO III	REGO ASFÁLTICO	BO
S.L.		TIPO III	FORMIGÓN	BO
S.L.		TIPO III	TERRA	MALO

DOTACIÓNS EXISTENTES							
SIST.	ZONAS VERDES	SUP.m ²	SIST.	TIPO	EQUIPAMENTO	TIT.	SUP.m ²

CATÁLOGO
<ul style="list-style-type: none"> • VU 3: Casa 1 • VU 4: Casa 2 • VU 9: Lavadoiro • • • • • • • •

OBSERVACIÓNS
<ul style="list-style-type: none"> • Núcleo xa delimitado nas normas subsidiarias • • • • • • •



NÚCLEO: VUITURÓN	PARROQUIA: Vuiturón
	INFORMACIÓN
	PLANO 1/2.000 : 3.13.2



ESCALA: 1/8000 FOTO 2003

LENDA			
XACEMENTOS ARQUEOLÓXICOS	EQUIPAMENTO	INFRAESTRUTURAS	DELIMITACIÓN E AFECCIÓN
<ul style="list-style-type: none"> ÁREA DE PROTECCIÓN INTEGRAL ÁREA DE CAUTELA 	<ul style="list-style-type: none"> SISTEMA XERAL SISTEMA LOCAL 	<ul style="list-style-type: none"> REDE ABASTECIMENTO REDE SANEAMENTO REDE ELÉCTRICA MEDIA TENSIÓN FONTE LAVADOIRO DEPÓSITO ETAP EDAR TRANSFORMADOR PUNTO DE LUZ MUÍÑO 	<ul style="list-style-type: none"> NÚCLEO ORIXINARIO EXPANSIÓN DE NÚCLEO LÍMITE TERMO MUNICIPAL LÍMITE PARROQUIAL LÍMITE PAROQUIAL LÍÑA DE DELINE DO DOMINIO PÚBLICO MARÍTIMO- TERRESTRE LÍÑA DO LÍMITE INTERIOR DA RIBEIRA DO MAR LÍÑA DE SERVIDUME DE PROTECCIÓN DE COSTAS LÍÑA DE SERVIDUME DE PROTECCIÓN DE CALIZES LÍÑA DE POLICIA DE CALIZES LÍÑA LÍMITE DE EDIFICACIÓN LÍÑA ELÉCTRICA DE MEDIA TENSIÓN
USOS EDIFICACIÓN	TIPOS		
<ul style="list-style-type: none"> VIVENDA EDIFICACIÓN AUXILIAR CORTE VIVENDA - CORTE OUTROS INVERNADOIRO MUÍÑA 	<ul style="list-style-type: none"> CE CEMENTERIO CU CULTURAL DE DEPOSITIVO ED DOCENTE RE RELIXIOSO SM SERVIZOS MÚLTIPLES 		
	TITULARIDADE		
	<ul style="list-style-type: none"> Pb PÚBLICA Pv PRIVADA 		
	ZONA VERDE	VIARIO	
<ul style="list-style-type: none"> ELEMENTO CATALOGADO 	<ul style="list-style-type: none"> SISTEMA XERAL SISTEMA LOCAL SISTEMA LOCAL PAVIMENTADO SISTEMA LOCAL SEN PAVIMENTAR 	<ul style="list-style-type: none"> SISTEMA XERAL SISTEMA LOCAL PAVIMENTADO SISTEMA LOCAL SEN PAVIMENTAR 	
	PARCELA MUNICIPAL		